



Rio

DIÁRIO OFICIAL

P R E F E I T U R A

Diário Oficial do Município do Rio de Janeiro | Poder Executivo | Ano XXXVII | Nº 207 | Quarta-feira, 17 de Janeiro de 2024 | Suplemento

LEI COMPLEMENTAR Nº 270, DE 16 DE JANEIRO DE 2024.

Dispõe sobre a Política Urbana e Ambiental do Município, institui a revisão do Plano Diretor de Desenvolvimento Urbano Sustentável do Município do Rio de Janeiro e dá outras providências.

Autor: Poder Executivo.

PREFEITURA DA CIDADE DO RIO DE JANEIRO

| | | |
|---|---|--|
| <p>Prefeito Eduardo Paes</p> <p>Vice-Prefeito Nilton Caldeira</p> <p>Gabinete do Prefeito Fernando dos Santos Dionísio</p> <p>Centro de Operações e Resiliência Marcus Belchior Corrêa Bento</p> <p>Subprefeitura da Barra da Tijuca Raphael Silva De Leo Lima</p> <p>Subprefeitura da Grande Tijuca Felipe Gomes Quintans</p> <p>Subprefeitura da Zona Norte Diego Vaz Ferreira</p> <p>Subprefeitura da Zona Sul Flávio Guimarães Bittencourt do Valle</p> <p>Subprefeitura das Ilhas Rodrigo Toledo</p> <p>Subprefeitura da Zona Oeste Diogo de Freitas Borba</p> <p>Subprefeitura da Grande Bangu Robson Gomes Santos</p> <p>Subprefeitura do Centro Alberto Jacob Szafran</p> <p>Subprefeitura de Jacarepaguá Marli Ferreira Lima Peçanha</p> <p>Secretaria Municipal da Casa Civil - CASA CIVIL Eduardo Cavaliere Gonçalves Pinto</p> <p>Empresa Municipal de Artes Gráficas - IMPRENSA DA CIDADE Cristiano Conceição de Siqueira</p> <p>Fundação Jardim Zoológico da Cidade do Rio de Janeiro - RIOZOO Melquisedec Ferreira da Rocha - Respondendo pelo expediente</p> <p>Riocentro S.A. - Centro de Feiras, Exposições e Congressos do Rio de Janeiro - RIOEVENTOS Pierre Alex Domiciano Batista</p> <p>Empresa Municipal de Informática - IPLANRIO Marcus Vinicius Medina Costa</p> <p>Instituto Municipal de Urbanismo Pereira Passos - IPP Carlos Alberto Peres Krykhtine</p> <p>Secretaria Municipal de Governo - SMG Felipe de Santa Cruz Oliveira Scaletsky</p> <p>Secretaria Municipal de Coordenação Governamental - SMCG Jorge Luiz de Souza Arraes</p> <p>Companhia Carioca de Parcerias e Investimentos - CCPAR Gustavo Di Sabato Guerrante</p> <p>Secretaria Municipal de Fazenda e Planejamento - SMFP Andrea Riechert Senko</p> <p>Instituto Fundação João Goulart - FJG Rafaela Maria Bastos Barreto</p> <p>Instituto de Previdência e Assistência do Município do Rio de Janeiro - PREVI-RIO Melissa Garrido Cabral</p> | <p>Secretaria Municipal de Integridade, Transparência e Proteção de Dados - SMIT Rodrigo Henrique Luiz Corrêa</p> <p>Secretaria Municipal de Desenvolvimento Urbano e Econômico - SMDUE Francisco Siemsen Bulhões Carvalho da Fonseca</p> <p>Instituto Rio Patrimônio da Humanidade - IRPH Laura Di Blasi</p> <p>Agência de Fomento do Município do Rio de Janeiro S/A - INVEST.RIO Alexandre Vermeulen - Respondendo pelo expediente</p> <p>Secretaria Municipal de Infraestrutura - SMI Jessick Isabelle Trairi</p> <p>Fundação Instituto de Geotécnica do Município do Rio de Janeiro - GEO-RIO Anderson de Andrade Marins</p> <p>Empresa Municipal de Urbanização - RIO-URBE Armando José Guedes Queiroga Júnior</p> <p>Companhia Municipal de Energia e Iluminação - RIOLUZ Eduardo Macedo Feital</p> <p>Fundação Instituto das Águas do Município do Rio de Janeiro - RIO-ÁGUAS Wanderson José dos Santos</p> <p>Secretaria Municipal de Transportes - SMTR Maína Celidonio de Campos</p> <p>Companhia de Engenharia de Tráfego do Rio de Janeiro - CET-RIO Joaquim Dinis Amorim dos Santos</p> <p>Companhia Municipal de Transportes Coletivos - MOBI-RIO Claudia Antunes Secin</p> <p>Secretaria Municipal de Conservação - SECONSERVA Marco Aurélio Regalo de Oliveira</p> <p>Companhia Municipal de Limpeza Urbana - COMLURB Flavio Augusto da Silva Lopes</p> <p>Secretaria Municipal de Educação - SME Renan Ferreirinha Carneiro</p> <p>Empresa Municipal de Múltiplos do Rio de Janeiro - MULTIRIO Ana Paula Massonetto Schneider de Mello</p> <p>Secretaria Municipal de Assistência Social - SMAS Adilson Nogueira Pires</p> <p>Secretaria Municipal de Saúde - SMS Daniel Ricardo Soranz Pinto</p> <p>Empresa Pública de Saúde do Rio de Janeiro - RIOSAÚDE Roberto Rangel Alves da Silva</p> <p>Secretaria Municipal de Trabalho e Renda - SMTE Everton da Conceição Gomes</p> <p>Fundação Planetário da Cidade do Rio de Janeiro - PLANETÁRIO Renan Uccelli Guedes Ferreira</p> <p>Secretaria Municipal de Cultura - SMC Marcelo Calero Faria Garcia</p> <p>Fundação Cidade das Artes Daniela Ribeiro de Gusmão de Santa Cruz Scaletsky</p> | <p>Empresa Distribuidora de Filmes S/A - RIOFILME Eduardo Antônio Campos de Andrade Figueira</p> <p>Secretaria Municipal da Pessoa com Deficiência - SMPD Helena Terezinha de Mattos</p> <p>Secretaria Municipal de Meio Ambiente e Clima - SMAC Tainá de Paula</p> <p>Fundação Parques e Jardins - FPJ Julio Artur Villas Boas</p> <p>Secretaria Municipal de Esportes - SMEL Guilherme Nogueira Schleder</p> <p>Secretaria Municipal de Habitação - SMH Patrick Correa de Oliveira Leite</p> <p>Secretaria Municipal de Ciência e Tecnologia - SMCT Tatiana Marins Roque</p> <p>Secretaria Municipal do Envelhecimento Saudável e Qualidade de Vida - SEMESQV Tadeu Amorim de Barros Junior</p> <p>Secretaria Municipal de Ordem Pública - SEOP Brenno Carnevale Nessimian</p> <p>Guarda Municipal do Rio de Janeiro - GM-RIO José Ricardo Soares da Silva</p> <p>Secretaria Municipal de Proteção e Defesa dos Animais - SMPDA Flavio Fernando Prado</p> <p>Secretaria Municipal de Turismo - SETUR Daniela Maia</p> <p>Empresa de Turismo do Município do Rio de Janeiro - RIOTUR Ronnie Aguiar Costa</p> <p>Secretaria Especial de Políticas e Promoção da Mulher - SPM-RIO Joyce Trindade de Faria Gama</p> <p>Secretaria Especial da Juventude Carioca - JUV-RIO Salvino Oliveira Barbosa</p> <p>Secretaria Especial de Ação Comunitária - SEAC-RIO João Francisco Inácio Brazão</p> <p>Secretaria Especial de Cidadania - SECID Renato Moura</p> <p>Instituto Municipal de Proteção e Defesa do Consumidor - PROCON CARIOCA Igor Costa</p> <p>Secretaria Especial de Integração Metropolitana - SEIM Marcos Dias Pereira</p> <p>Secretaria Especial de Desenvolvimento Econômico Solidário - SEDES Diego Zeidan Cardoso Siqueira</p> <p>Secretaria Especial de Inclusão e Diversidade Religiosa - SEID Sergio Bernardino Duarte</p> <p>Controladoria Geral do Município do Rio de Janeiro - CGM Gustavo de Avellar Bramilli</p> <p>Procuradoria Geral do Município do Rio de Janeiro - PGM Daniel Bucar Cervasio</p> <p>Tribunal de Contas do Município Luiz Antonio Guaraná</p> |
|---|---|--|

PREFEITURA DA CIDADE DO RIO DE JANEIRO

Empresa Municipal de Artes Gráficas S/A

Imprensa da Cidade

Diretor Presidente: Cristiano Conceição de Siqueira

Diretoria de Administração e Finanças: Vania Carmo do Nascimento

Diretor Industrial: André Felipe da Fonseca Gelli

A CAPA DO DIÁRIO OFICIAL É PRODUZIDA PELA SECRETARIA MUNICIPAL DA CASA CIVIL

AVISO

A Imprensa da Cidade comunica aos órgãos e entidades municipais que a Agência do D.O. Rio não aceitará a publicação de extrato de contrato que esteja em desacordo com a RESOLUÇÃO SEGOVI Nº 84 DE 09 DE MARÇO DE 2022.

Preço das publicações (centímetro de coluna)

Empresas Públicas, Fundações e Sociedades de Economia Mista do Município..... R\$ 7,11

Terceiros (entidades externas ao Município)..... R\$ 140,38

Os textos para publicação devem ser apresentados em cd/pendrive, digitados em fonte Arial, corpo 12, em linhas de 13 centímetros de largura, acompanhados de uma cópia com assinatura e identificação do responsável.

As páginas do Diário Oficial são formadas por três colunas de 08 centímetros.

Informações e entrega/envio de matérias para publicação com o comprovante de pagamento, dirigir-se à Agência D.O. Rio – Centro Administrativo São Sebastião – CASS. Rua Afonso Cavalcanti, 455 – Térreo – Cidade Nova - Tel.: 2976-2284 ou encaminhar para o e-mail agenciado@ic.rio.rj.gov.br.

Para reclamações sobre publicações utilizar os canais de comunicação acima (respeitando o prazo de até 10 dias da data da veiculação).

LEIS SANCIONADAS E VETOS

OFÍCIO GP Nº 5/CMRJ EM 16 DE JANEIRO DE 2024.

Senhor Presidente,

Dirijo-me a Vossa Excelência para comunicar o recebimento do Ofício M-A/nº 859, de 21 de dezembro de 2023, que encaminha o autógrafo do Projeto de Lei Complementar nº 44-A, de 2021, de autoria do Poder Executivo, que “**Dispõe sobre a Política Urbana e Ambiental do Município, institui a revisão do Plano Diretor de Desenvolvimento Urbano Sustentável do Município do Rio de Janeiro e dá outras providências**”, cuja segunda via restituiu com o seguinte pronunciamento.

Como é cediço, o Plano Diretor da Cidade é o instrumento básico da política de desenvolvimento e expansão urbana, conforme disposto no artigo 452 da Lei Orgânica do Município do Rio de Janeiro - LOMRJ e artigo 182, § 1º, da Constituição da República Federativa do Brasil. Nesse sentido, é parte integrante do processo contínuo de planejamento municipal, abrangendo a totalidade do território do Município e contém diretrizes de uso e ocupação do solo, zoneamento, índices urbanísticos e áreas de especial interesse, articuladas com as econômico-financeiras e administrativas.

Conquanto nobre e louvável o escopo do Projeto em comento, o mesmo não poderá lograr êxito em sua totalidade, em função de alguns dispositivos incluídos através de Emendas Parlamentares.

Muito embora as Emendas apresentadas por essa Egrégia Casa de Leis sejam de nobre e louvável escopo, algumas não poderão ter sucesso, considerando, vícios que as prejudicam, circunstâncias que contrariam a legislação hierarquicamente superior, bem como, a finalidade estabelecida no próprio Plano Diretor, conforme consignado no artigo 424 da LOMRJ.

Algumas Emendas acrescidas ao texto final da Proposta violam ao disposto no art. 71, inciso II, alínea “b”, da Lei Orgânica do Município do Rio de Janeiro - LOMRJ, o qual prevê a iniciativa privativa do Chefe do Poder Executivo para a instituição de leis que disponham sobre criação, extinção e definição de estrutura e atribuições das Secretarias e dos Órgãos da Administração Direta, Indireta e Fundacional.

Outras Emendas se referem a matérias de estrita competência do Chefe do Poder Executivo, a quem incumbe dispor, com exclusividade, sobre os planos e programas municipais, regra constante no art. 71, inciso II, alínea “e” c/c o art. 44, inciso III da Lei Orgânica do Município do Rio de Janeiro - LOMRJ.

Portanto, ao imiscuir-se em seara que não lhe não é própria, o Poder Legislativo Municipal violou o princípio da independência e harmonia entre os Poderes, estabelecido no artigo 2º da Constituição da República Federativa do Brasil e repetido, com arrimo no princípio da simetria, nos artigos 7º e 39 da Constituição do Estado do Rio de Janeiro e da LOMRJ, respectivamente.

Pelas razões expostas, sou compelido a sancionar parcialmente o Projeto de Lei Complementar nº 44-A, de 2021, vetando-lhe o(s): Incisos IV e X do art. 3º; parágrafo único do art. 6º; inciso X do art. 7º; inciso VI do art. 10; parágrafo único do art. 35; inciso II do art. 52; inciso III do art. 79; inciso IV do art. 86; § 2º do art. 97; § 4º do art. 111; § 3º do art. 117; § 5º do art. 120; § 1º do art. 121; § 8º do art. 138; inciso VIII do art. 174; Incisos III, VIII e § 4º do art. 189; Inciso II e §§ 2º e 3º do art. 190; parágrafo único do art. 218; § 1º do art. 225; inciso VII do art. 228; *caput* e parágrafo único do art. 255; incisos IX, X e XII do art. 265; parágrafo único do art. 296; §§ 4º, 5º, 6º e 7º do art. 297; parágrafo único do art. 327; alíneas “g” e “h” do inciso II, do § 1º, e, § 3º do art. 335; § 7º do art. 338; § 1º do art. 340; §§ 1º e 7º do art. 352; § 2º do art. 354; Incisos II e III do § 1º do art. 367; alínea “d” do inciso I do art. 395; art. 403; art. 424; art. 428; *caput* e parágrafo único do art. 433; art. 493 (em sua integralidade); incisos: I, III, VI, X, XII, XIX, XXI, XXII, XXIV, XXVII, XXVIII, XXXII, XXXV, XL, XLII, LIII e LVI do art. 536; e inciso XXVI do art. 537, em razão dos vícios apontados, bem como, vetando os dispositivos dos Anexos abaixo detalhados:

ANEXO XXI:

c) 2a - Parâmetros da AP 2.1; (parte)

f) 4 - Parâmetros para a AP4; (parte) e

g) 5 - Parâmetros da AP 5. (parte)

ANEXO XXII:

c) 2a - Mapa de Zoneamento AP 2.1;

AP2 - FOLHA 310-B;
AP2 - FOLHA 287-C;
AP2 - FOLHA 287-D;
AP2 - FOLHA 287-E; e
AP2 - FOLHA 287-F.

f) 4 - Mapa de Zoneamento AP 4:

AP4 - FOLHA 308-B;
AP4 - FOLHA 285-E;
AP4 - FOLHA 285-F;
AP4 - FOLHA 285-D;
AP4 - FOLHA 286-C;
AP4 - FOLHA 286-D;
AP4 - FOLHA 309-A; e
AP4 - FOLHA 286-E.

g) 5 - Mapa de Zoneamento AP 5:

AP5 - FOLHA 258-F; e
AP5 - FOLHA 283-C.

* ANEXO XXVI (em decorrência do veto ao art. 428)

Diante das diversas audiências públicas, debates e discussões desenvolvidas pela CMRJ, a proposição inicial sofreu diversas atualizações e por este motivo fez-se necessário adequar o texto aprovado por meio de vetos aos dispositivos específicos supramencionados que constavam na proposta inicial.

Aproveito o ensejo para reiterar a Vossa Excelência meus protestos de alta estima e distinta consideração.

EDUARDO PAES

Ao

Excelentíssimo Senhor

Vereador CARLO CAIADO

Presidente da Câmara Municipal do Rio de Janeiro

LEI COMPLEMENTAR Nº 270, DE 16 DE JANEIRO DE 2024.

Dispõe sobre a Política Urbana e Ambiental do Município, institui a revisão do Plano Diretor de Desenvolvimento Urbano Sustentável do Município do Rio de Janeiro e dá outras providências.

Autor: Poder Executivo.

O PREFEITO DA CIDADE DO RIO DE JANEIRO

Faço saber que a Câmara Municipal decreta e eu sanciono a seguinte Lei Complementar:

TÍTULO I DO PLANO DIRETOR, DA POLÍTICA URBANA E DAS POLÍTICAS SETORIAIS

CAPÍTULO I DO PLANO DIRETOR

Art. 1º Esta Lei Complementar institui a revisão do Plano Diretor de Desenvolvimento Urbano Sustentável do Município do Rio de Janeiro, conforme previsto na Lei Complementar nº 111, de 1º de fevereiro de 2011 e na Lei Federal nº 10.257, de 10 de julho de 2001 - Estatuto da Cidade.

§ 1º O Plano Diretor de Desenvolvimento Urbano Sustentável do Município do Rio de Janeiro está em consonância com a Constituição Federal, o Estatuto da Cidade e a Lei Orgânica do Município do Rio de Janeiro, e será avaliado a cada cinco anos e revisto a cada dez anos.

§ 2º O Plano Diretor de Desenvolvimento Urbano Sustentável do Município do Rio de Janeiro será referido nesta Lei Complementar como Plano Diretor e com esta denominação será mencionado nos documentos oficiais.

Art. 2º O Plano Diretor é o instrumento básico da política urbana e é parte integrante do processo de planejamento do Município, orientando as ações dos agentes públicos e privados e as prioridades para a aplicação dos recursos orçamentários e dos investimentos.

§ 1º O Plano Diretor trata do seguinte conteúdo nos Títulos I a VII e nos Anexos:

I - os princípios, objetivos, diretrizes e ações estruturantes da política urbana e das políticas setoriais;

II - o ordenamento territorial do Município;

III - a instituição e aplicação de instrumentos de gestão do uso e ocupação do solo, ambiental e de patrimônio cultural;

IV - as normas para o parcelamento do solo no Município;

V - as normas para o uso e ocupação do solo no Município;

VI - as estratégias de implementação da Lei nos próximos dez anos; e

VII - as disposições gerais, transitórias e finais da Lei.

§ 2º As diretrizes, programas e ações constantes do Plano Diretor deverão ser contemplados:

I - no Plano Plurianual, no Plano Estratégico e nos planos setoriais;

II - nas Diretrizes Orçamentárias; e

III - no Orçamento Anual Municipal.

§ 3º A destinação de recursos orçamentários para planos, programas e projetos da Administração Municipal, direta e indireta, autárquica e fundacional, ligados à política urbana deverá ser compatibilizada com as diretrizes e propostas contidas neste Plano Diretor.

CAPÍTULO II DOS PRINCÍPIOS, OBJETIVOS E DIRETRIZES DA POLÍTICA URBANA

Seção I Dos Princípios

Art. 3º A política urbana será implementada com base no cumprimento dos seguintes princípios:

I - alinhamento com os preceitos e diretrizes da legislação constitucional e infraconstitucional em vigor, priorizando o atendimento às pessoas em situação de vulnerabilidade social e econômica;

II - proteção e valorização do meio ambiente e da paisagem promovendo o enfrentamento das mudanças climáticas e a preservação dos aspectos e valores naturais e culturais da cidade;

III - valorização, proteção e gestão sustentável do patrimônio arqueológico e histórico;

IV - VETADO;

V - função social da propriedade, que representa o exercício do direito de propriedade orientado pelas regras do ordenamento territorial de acordo com o disposto nesta Lei Complementar;

VI - universalização do acesso à moradia regular digna e ao saneamento básico;

VII - preservação e ampliação de atividades agrícola, de criação de animais e pesca, contribuindo para a segurança alimentar da população;

VIII - amplo acesso dos moradores no seu bairro e cercanias a bens e serviços de educação, saúde, assistência social e áreas verdes, acessíveis por caminhada de até quinze minutos;

IX - reduzir a necessidade de deslocamento, equilibrando a relação entre os locais de trabalho e de moradia, através da promoção da coexistência de usos diversos nos bairros, possibilitando o acesso ao comércio e a serviços e a oportunidades de trabalho;

X - VETADO;

XI - compartilhamento de responsabilidades entre o Poder Público e a iniciativa privada no cumprimento das normas e na gestão urbana;

XII - adoção, em todas as intervenções urbanas públicas e privadas, de conceitos relacionados à segurança dos pedestres, ciclistas e usuários de outras formas de mobilidade ativa, em especial as mulheres, crianças, idosos e pessoas com deficiência;

XIII - garantia de acessibilidade para todas as pessoas e adoção, em todas as intervenções urbanas públicas e privadas, inclusive no licenciamento de edificações em geral, do conceito de Desenho Universal, entendido como a concepção de produtos, adaptação ou projeto específico, incluindo os recursos de tecnologia assistiva, de acordo com as normas técnicas sobre a matéria;

XIV - garantia da ampla participação social no processo democrático do planejamento e gestão urbana;

XV - articulação intersetorial do planejamento urbano municipal;

XVI - planejamento contínuo integrado das ações governamentais, visando a qualidade, a eficácia, a eficiência, a otimização dos serviços e o controle dos gastos públicos, utilizando-se os dados obtidos pela aplicação de uma política de informação eficaz;

XVII - cooperação entre o Município, Região Metropolitana, Estado e União visando ao aprimoramento de serviços de interesse comum, tais como saneamento básico, provisão de redes de energia, dados e telefonia, mobilidade urbana e segurança pública;

XVIII - universalização do acesso digital, dotando todo o território municipal de acesso a rede de internet de qualidade para subsidiar o acesso à educação, serviços e promover negócios locais;

XIX - garantir à população negra a efetivação da igualdade de oportunidades, a defesa dos direitos étnicos individuais, coletivos e difusos e o combate à discriminação e às demais formas de intolerância étnica;

XX - implementar programas de ação afirmativa destinados ao enfrentamento das desigualdades étnicas no tocante à educação, cultura, esporte e lazer, saúde, segurança, trabalho, moradia, meios de comunicação de massa, financiamentos públicos, acesso à terra, à Justiça, e outros;

XXI - garantir o reconhecimento das manifestações coletivas da população negra, com trajetória histórica comprovada, como patrimônio histórico e cultural, nos termos dos arts. 215 e 216 da Constituição Federal;

XXII - assegurar à pessoa idosa, com absoluta prioridade, o exercício pleno de todos os seus direitos fundamentais, inclusive o direito à vida, à saúde, à alimentação, à educação, à cultura, ao esporte, ao lazer, ao trabalho, à cidadania, à liberdade, à moradia digna, à mobilidade urbana, ao respeito e à convivência familiar e comunitária, sem discriminação ou segregação;

XXIII - assegurar à criança e ao adolescente o acesso ao ensino público e gratuito, da primeira infância ao ensino médio, garantindo o atendimento educacional especializado às pessoas com deficiência, altas habilidades/superdotação, preferencialmente na rede regular de ensino, de forma inclusiva e acessível, sem discriminação ou segregação;

XXIV - assegurar à criança e ao adolescente o acesso e destinação a espaços públicos e privados destinados a programações culturais, esportivas e de lazer voltadas para a infância e a juventude, de forma inclusiva e acessível, sem discriminação ou segregação;

XXV - assegurar à pessoa com deficiência o direito à cultura, ao esporte, ao turismo e ao lazer em igualdade de oportunidades com as demais pessoas, sendo-lhe garantido o acesso a bens culturais, desportivos, monumentos e locais de importância cultural, bem como acesso a participação em atividades culturais, esportivas, turísticas e de lazer, de forma inclusiva e acessível, sem discriminação ou segregação;

XXVI - assegurar o direito ao transporte e à mobilidade da pessoa com deficiência ou com mobilidade reduzida em igualdade de oportunidades com as demais pessoas, por meio da identificação e da eliminação de todos os obstáculos e barreiras ao seu acesso;

XXVII - incentivo à adoção de áreas verdes públicas por entidades da sociedade civil e pela iniciativa privada;

XXVIII - promoção da reciclagem e da gestão de resíduos sólidos, com o objetivo de reduzir a poluição ambiental, gerar trabalho e renda e valorizar os catadores de materiais recicláveis e reutilizáveis;

XXIX - o reconhecimento da vulnerabilidade do particular perante o Estado; e

XXX - promover o desenvolvimento de atividades náuticas de lazer, esportes e turismo.

Art. 4º A paisagem cultural da Cidade do Rio de Janeiro constitui um de seus mais valiosos bens, configurando um ícone mundial consagrado e o mais importante patrimônio da cidade, essencial para a economia do país e gerador de emprego e renda, representando um elemento indissociável da cultura e da identidade da cidade, de valor econômico e simbólico.

Parágrafo único. Entende-se por paisagem cultural o resultado da interação entre o ambiente natural e a cultura, expressa na configuração espacial decorrente da relação entre elementos naturais, sociais e culturais, e nas marcas das ações, manifestações e formas de expressão humanas.

Art. 5º A preservação das características dos sítios e bens reconhecidos pela Organização das Nações Unidas para a Educação, a Ciência e a Cultura - UNESCO como Patrimônio Mundial deverá condicionar todos os projetos e obras em terrenos públicos e privados em seu entorno.

Parágrafo único. São reconhecidos pela UNESCO como Patrimônio Mundial, na cidade do Rio de Janeiro, até o presente momento:

I - Sítio Rio de Janeiro: Paisagens Cariocas entre a montanha e o mar;

II - Sítio Arqueológico Cais do Valongo, integrante do Circuito Histórico e Arqueológico da Celebração da Herança Africana; e

III - Sítio Roberto Burle Marx.

Seção II Dos Objetivos

Art. 6º São objetivos da Política Urbana:

I - garantir a equidade social e territorial de direitos e oportunidades a todos os moradores da cidade, independentemente de idade, sexo, raça, cor, etnia, religião, nacionalidade, classe social, posicionamento político, deficiência física, sensorial, intelectual e mental e biopsicossocial;

II - contribuir, através do ordenamento territorial, para a ampliação da produção, transformação e distribuição de alimentos na cidade visando à segurança alimentar da população;

III - reduzir o déficit habitacional do Município, promovendo o cumprimento da função social da cidade e da propriedade urbana, ampliando o acesso à moradia digna e segura e à terra urbana, em áreas dotadas de infraestrutura, transporte público, equipamentos públicos de educação, saúde, lazer e mercado de trabalho, respeitando o ordenamento territorial definido no Título II desta Lei Complementar e priorizando a população em situação de vulnerabilidade social;

IV - garantir a proteção do patrimônio natural da cidade, entendido como áreas de preservação permanente, unidades de conservação da natureza, áreas de proteção dos mananciais hídricos superficiais e subterrâneos e da biodiversidade, condicionando a ocupação urbana à preservação:

a) dos maciços da Tijuca, da Pedra Branca e Geracino Mendanha e seus morros;

b) das florestas e demais áreas com cobertura vegetal;

c) da orla marítima e sua vegetação de restinga;

d) dos corpos hídricos e áreas alagáveis de brejo, complexos lagunares e suas faixas marginais;

e) dos manguezais; e

f) das baías de Guanabara e Sepetiba;

V - respeitar e articular a proteção do patrimônio cultural e da paisagem ao ordenamento territorial da cidade, adequando o uso e ocupação do solo às características e fragilidades do meio natural, dos bens e conjuntos protegidos, e ao respeito aos elementos que constituem a paisagem cultural da cidade;

VI - contribuir para a redução em vinte por cento das emissões dos gases de efeito estufa de responsabilidade da cidade até 2030, expressas em dióxido de carbono equivalente, em relação ao nível de emissões do Município no ano de 2017, e para a adaptação da cidade aos efeitos da mudança climática em âmbito global e local;

VII - universalizar o saneamento básico de forma sustentável e equânime nas diversas regiões da cidade;

VIII - promover a integração do Município com a Região Metropolitana do Rio de Janeiro na elaboração de ações coordenadas, com base nas diretrizes previstas nesta Lei Complementar e no Plano de Desenvolvimento Estratégico da Região Metropolitana do Rio de Janeiro;

IX - promover o adensamento populacional nas centralidades existentes, com prioridade para a região central e ao longo das vias de transporte de alta e média capacidade, incentivando a mistura entre os diferentes usos, através do estímulo ao uso residencial associado aos demais usos, observados os impactos no meio urbano, ressaltando-se que sejam garantidas as ampliações das redes de abastecimento de esgoto, água, luz, gás, energia, internet e demais equipamentos e instrumentos urbanísticos para suprir proporcionalmente o aumento da demanda decorrente do aludido adensamento;

X - recuperar e fomentar a justa distribuição da valorização do solo urbano, através da aplicação de instrumentos urbanísticos que recuperem os investimentos públicos efetuados historicamente na cidade, possibilitando novos investimentos em áreas carentes de infraestrutura;

XI - priorizar as intervenções urbanísticas nas áreas com maior concentração de população com alta vulnerabilidade social;

XII - incrementar a regularização fundiária, urbanística e edilícia e aperfeiçoar os mecanismos para evitar futuras irregularidades;

XIII - manter em boas condições de uso parques, praças e calçadas, promovendo a melhoria das condições de permanência e circulação dos pedestres, incluindo os grupos com mobilidade reduzida, com conforto, segurança e autonomia;

XIV - promover o acesso às áreas verdes e de lazer de uso público; com equipamentos adequados e acessíveis a todas as faixas etárias, em todos os bairros;

XV - efetivar a implantação de coleta seletiva em todo o território do Município, observando os princípios da redução, da reutilização, da reciclagem, do tratamento e da destinação final, ambientalmente adequados;

XVI - ampliar a infraestrutura de tecnologia da informação - TI, possibilitando o acesso da população aos ambientes virtuais e à utilização de tecnologia assistiva, contribuindo para a promoção da saúde e da educação da população;

XVII - promover o processo participativo de todos os cidadãos da cidade do Rio de Janeiro, sem distinção de sexo, raça, cor e etnia no planejamento urbano, com incentivo à cooperação entre as instâncias governamentais e os demais setores da sociedade, incluindo os planos e projetos de urbanização e contemplando, ainda, em seus processos, a inclusão das mulheres, população negra, indígena e parcelas comprovadamente margina-

lizadas da população carioca, garantindo a representatividade desses grupos nos espaços de decisão e implementação das políticas urbanas.

XVIII - propiciar o desenvolvimento das atividades turísticas em toda cidade, valorizando seu potencial turístico e cultural, zelando, em especial, pelas Áreas de Especial Interesse Turístico.

XIX - desenvolver políticas públicas especiais voltadas para o desenvolvimento sustentável dos remanescentes das comunidades dos quilombos, respeitando as tradições de proteção ambiental das comunidades;

XX - garantir a implementação de políticas públicas para assegurar o direito à moradia adequada da população negra que vive em favelas, cortiços, áreas urbanas subutilizadas, degradadas ou em processo de degradação, a fim de reintegrá-las à dinâmica urbana e promover melhorias no ambiente e na qualidade de vida;

XXI - garantir à população negra o acesso à infraestrutura urbana e aos equipamentos comunitários associados à função habitacional, bem como a assistência técnica e jurídica para a construção, a reforma ou a regularização fundiária da habitação em área urbana;

XXII - ampliar a oferta de hortas urbanas em áreas públicas de forma articulada com programas pedagógicos nas unidades escolares, programas de segurança alimentar, de agroecologia e geração de renda; e

XXIII - efetivar a supressão da fiação aérea de concessionárias de serviços de utilidade pública de competência da União, mediante implantação em subsolo ou outra forma compatível com a tecnologia e topologia das redes e a qualidade dos serviços prestados.

Parágrafo único. VETADO.

Seção III Das Diretrizes

Art. 7º São diretrizes da Política Urbana:

I - a compatibilização entre as diversas escalas de planejamento, considerando o planejamento metropolitano, articulado com o macrozoneamento, o zoneamento e os projetos urbanísticos estruturadores das funções urbanas, dos espaços livres públicos e do desenho da micropaisagem;

II - o planejamento da ocupação do solo baseado na capacidade de suporte e na disponibilidade de infraestrutura urbana, de forma a reduzir situações de vulnerabilidade e risco socioambiental, compatibilizando os critérios a serem aplicados às normas de proteção ambiental e cultural;

III - o desestímulo à ocupação de áreas periféricas e daquelas com ocupação rarefeita, visando à contenção do espraiamento da malha urbana, priorizando a ocupação de áreas vazias, ociosas e subutilizadas no tecido urbano consolidado, respeitadas as áreas verdes públicas existentes e projetadas;

IV - a articulação das centralidades em redes e níveis hierárquicos, com estímulo à implantação de atividades econômicas diversificadas, intensificação do uso residencial e implantação de equipamentos urbanos e comunitários, principalmente ao longo dos corredores de transporte coletivo;

V - a promoção da coexistência entre os diferentes usos, nas Zonas e nas edificações, desde que compatíveis entre si, observados os mecanismos de controle de possíveis impactos no sistema viário, no meio ambiente e nas redes de infraestrutura e serviços públicos, incentivando a convivência dos diferentes estratos sociais;

VI - a preparação da cidade à mudança do clima, a partir da adoção de medidas capazes de mitigar ou evitar a interferência antrópica perigosa no sistema climático;

VII - a promoção de ações efetivas de adaptação aos impactos negativos da mudança do clima, protegendo principalmente as populações e ecossistemas mais vulneráveis;

VIII - a adoção de Soluções baseadas na Natureza - Sbn em projetos, valorando a importância dos serviços ecossistêmicos, visando a redução de riscos de desastres e adaptação às mudanças climáticas;

IX - a definição de diretrizes de desenho resilientes para projetos urbanos e arquitetônicos, públicos e privados, visando a redução das vulnerabilidades socioambientais existentes e adaptação às condições futuras da mudança do clima;

X - VETADO;

XI - o estímulo à agricultura urbana e à atividade pesqueira, por suas importâncias econômicas e de autonomia e segurança alimentar, bem como pelo fortalecimento dos circuitos curtos de produção, conforme estabelecido no Pacto de Milão sobre Política de Alimentação Urbana, do qual o Município do Rio de Janeiro é signatário;

XII - a aplicação de instrumentos urbanísticos, previstos no Título III desta Lei Complementar, fomentando a contribuição da iniciativa privada para o cumprimento dos objetivos da política urbana;

XIII - a distribuição de equipamentos urbanos e comunitários e das oportunidades de lazer e recreação em espaços públicos abertos de forma socialmente justa e territorialmente equilibrada;

XIV - o aprimoramento do planejamento e gestão das áreas públicas e de interesse público para a cidade, incluindo também os espaços públicos dominicais, as áreas atingidas por projetos de alinhamento, as áreas transferidas ao Município em projetos de loteamento e as áreas remanescentes de projetos estruturantes, com vistas à adequação, recuperação, e conservação dos espaços livres públicos e o usufruto pela população;

XV - o controle da ocupação de faixas marginais de proteção de corpos hídricos, privilegiando a implantação de avenidas canais, áreas de lazer, ou replantio de mata ciliar, reassentando a população localizada em áreas de risco;

XVI - o incentivo à recuperação de áreas e imóveis protegidos, através da adoção de regras que considerem a adaptação de parâmetros de uso e ocupação do solo às características do imóvel e de seu entorno;

XVII - a implementação de princípios e soluções de acessibilidade e caminhabilidade com base no desenho universal, no estabelecimento de parâmetros edilícios e em projetos urbanos visando à garantia de acesso às edificações públicas e privadas, aos espaços públicos, às vias e às calçadas a pessoas com deficiência ou com mobilidade reduzida, com base nas normas técnicas em vigor;

XVIII - o aprimoramento de parâmetros edilícios e de desenho urbano para incentivar a eficiência energética, hídrica e da drenagem e a implantação de infraestrutura que não sobrecarregue os serviços públicos e o meio ambiente;

XIX - o estímulo à implantação de empregos verdes, contribuindo com a redução das emissões de gases de efeito estufa e a adaptação da cidade às mudanças climáticas e com o incremento da produção de alimentos na cidade;

XX - a não remoção das favelas e dos loteamentos irregulares e clandestinos de baixa renda, desde que não estejam situados em áreas impróprias à ocupação e mediante a promoção da sua urbanização e regularização, conforme especificado para as Áreas de Especial Interesse Social, visando à sua integração às áreas formais da Cidade;

XXI - a proibição de construções em áreas consideradas impróprias pela Administração Pública, tais como:

- áreas de risco;
- faixas marginais de proteção de águas superficiais;
- faixas de proteção de adutoras e de redes elétricas de alta tensão;
- faixa de domínio de estradas federais, estaduais e municipais;
- áreas de Preservação Permanente e Unidades de Conservação da Natureza de Proteção Integral;
- áreas que não possam ser dotadas de condições satisfatórias de urbanização e saneamento básico;
- áreas frágeis de encostas, em especial os talvegues, e as áreas frágeis de baixadas; e
- logradouros públicos existentes ou planejados;

XXII - a garantia da participação popular, observadas as regras estabelecidas no Inciso VI do art. 429 da Lei Orgânica Municipal, dos envolvidos nos reassentamentos necessários, em virtude da implantação de projetos de interesse público, ou por estarem localizados nas situações descritas no inciso XXI deste artigo;

XXIII - o estabelecimento de processos e mecanismos participativos no processo de planejamento e gestão urbana;

XXIV - estímulo ao aproveitamento econômico e social de imóveis tombados e preservados para a produção, realização e exibição de produtos culturais e artísticos e o fomento da atividade turística e de lazer;

XXV - a atualização cadastral dos imóveis sob posse, tutela ou propriedade do Poder Público municipal, de forma a propiciar a melhoria da sua gestão, garantir o seu controle social e dar destinação àqueles subutilizados ou não utilizados; e

XXVI - estímulo e apoio à criação de pontos de comercialização de produtos da agricultura familiar.

§ 1º A Política Urbana será executada com base nos objetivos, diretrizes e ações estruturantes das Políticas Setoriais, descritas no Anexo I, e de programas e projetos a serem desenvolvidos pelo Poder Executivo, podendo estabelecer parceria com a sociedade civil.

§ 2º As vedações contidas no inciso XXI deste artigo não alcançam as iniciativas de interesse público.

Art. 8º Para melhor preparar a Cidade para o enfrentamento de crises sanitárias, que requeiram redução de aglomerações, serão priorizadas as seguintes medidas estruturantes:

I - fortalecimento e integração das centralidades, novas e existentes, de forma a favorecer a redução dos deslocamentos com criação de oportunidades de emprego próximo às residências;

II - incentivo à mobilidade ativa através da disponibilização de calçadas acessíveis e seguras e da implementação do Plano de Expansão Cicloviária da Cidade do Rio de Janeiro com utilização de parte do sistema viário para criação de ciclorrotas conectando bairros, Áreas de Planejamento e a Rede Estrutural de Transportes da cidade;

III - garantia de acessibilidade universal, com dimensionamento adequado do espaço público visando à circulação segura dos pedestres e das pessoas com deficiência e mobilidade reduzida;

IV - distribuição equilibrada de equipamentos urbanos e comunitários, praças e parques públicos;

V - promoção de melhorias habitacionais, com atuação prioritária nas áreas de maior vulnerabilidade, identificadas pelos órgãos responsáveis pela Saúde, Assistência Social e Defesa Civil;

VI - universalização do saneamento básico;

VII - ampliação do acesso à internet; e

VIII - incentivo às atividades agropecuária e pesqueira, como garantia de segurança alimentar na Cidade e geração de empregos e renda.

Parágrafo único. Na vigência de crise sanitária que requeira distanciamento físico-social devem-se garantir as condições de segurança sanitária no transporte coletivo e nos equipamentos urbanos através:

I - do monitoramento dos locais de embarque de passageiros, com grande fluxo de pessoas, prevenindo aglomerações;

II - da garantia do espaçamento seguro entre as pessoas através de aumento da oferta de lugares;

III - da criação de linhas e horários extras temporários, com prazo determinado, nos principais eixos de deslocamento da população; e

IV - capacitação efetiva dos administradores e agentes públicos que atuam nesses equipamentos para o monitoramento e vigilância quanto ao cumprimento de protocolos de segurança.

CAPÍTULO III DAS POLÍTICAS PÚBLICAS SETORIAIS

Art. 9º Objetivando contribuir para a implementação da Política Urbana de que trata o Capítulo II, do Título I desta Lei Complementar, são propostas Políticas Públicas Setoriais, com a finalidade de dispor sobre objetivos, diretrizes e ações estruturantes específicas de:

I - meio ambiente;

II - gestão de riscos e adaptação às emergências climáticas;

III - saneamento básico;

IV - infraestrutura e manutenção;

V - habitação;

VI - regularização urbanística e fundiária;

VII - paisagem;

VIII - patrimônio cultural;

IX - mobilidade urbana e transportes; e

X - turismo.

§ 1º Em função de sua importância para o desenvolvimento da cidade, as principais definições das políticas específicas de meio ambiente, habitação, saneamento básico, mobilidade urbana e transportes e equipamentos urbanos, sem prejuízo de seus detalhamentos dispostos no Anexo I-a e I-b, são apresentadas nas seções deste Capítulo.

§ 2º Às políticas públicas setoriais diretamente vinculadas ao desenvolvimento urbano e ambiental, de que trata o *caput*, somam-se políticas sociais e econômicas complementares às primeiras no que tange às questões relativas ao desenvolvimento urbano, a saber:

I - educação;

II - cultura;

III - esporte e lazer;

IV - assistência social;

V - saúde;

VI - desenvolvimento socioeconômico;

VII - agricultura urbana;

VIII - proteção e promoção das mulheres;

IX - promoção de políticas urbanas para as infâncias; e

X- eventos e entretenimento.

§ 3º Os objetivos, diretrizes e ações estruturantes das Políticas Setoriais constantes do Plano Diretor são aqueles que têm rebatimento direto ou indireto no território, e que contribuem para a implementação dos objetivos do desenvolvimento urbano sustentável, sem prejuízo do detalhamento previsto nos planos setoriais correspondentes.

§ 4º A complementaridade entre políticas públicas setoriais, a que se refere o §2º, se dará através da articulação intersetorial e da integração dos diversos conselhos municipais, visando à racionalização dos recursos, à implementação de projetos articulados e à otimização dos espaços públicos a elas destinados.

§ 5º A implementação das políticas setoriais se dará pela utilização das práticas e dos instrumentos de planejamento e gestão, da implementação das ações estruturantes e dos planos específicos das políticas setoriais relativas a cada tema.

§ 6º Os objetivos, diretrizes e ações estruturantes das Políticas Públicas Setoriais mencionadas no *caput* do artigo e no § 2º estão descritas nos Anexos I-a e I-b desta Lei Complementar.

Art. 10. A realização das ações estruturantes previstas no Anexo I-b se fará pela integração entre a governança e a gestão técnica do Município por meio:

I - da adoção, como pilares da atuação governamental, do processo participativo, da transparência e da prestação de contas das ações realizadas, integrando em plataforma online os dados referentes à legislação urbanística, operações, planos e projetos estruturadores em curso, para acompanhamento e consulta da população;

II - da articulação intersetorial, abrangendo as etapas de planejamento, implementação, fiscalização, monitoramento e manutenção dos programas e equipamentos, de acordo com o disposto no Título VI desta Lei Complementar;

III - da implementação de planos e projetos intersetoriais e estruturadores e de uma carteira integrada de projetos;

IV - da implantação de sistema de monitoramento de indicadores para todas as políticas setoriais e divulgação, inclusive em plataforma online, das informações e dados produzidos pelos órgãos municipais, garantindo sua interoperabilidade;

V - da valorização e capacitação do corpo técnico e administrativo em consonância com as necessidades de inovação e efetividade da gestão institucional; e

VI - VETADO.

Parágrafo único. Os planos setoriais deverão ser revistos a cada dez anos e os Planos de Mobilidade Urbana Sustentável, de Saneamento Básico e de Habitação de Interesse Social deverão ser revistos em até três anos após a aprovação desta Lei Complementar.

Art. 11. O planejamento, a formulação, a execução e a integração de programas, projetos e medidas legislativas e administrativas relativos à proteção da paisagem, dos recursos hídricos, da zona costeira e de preparação para as mudanças climáticas são de responsabilidade conjunta dos órgãos vinculados ao Sistema Integrado de Planejamento e Gestão urbana, ambiental e da paisagem cultural descrito no Título VI desta Lei Complementar.

Seção I Do Meio Ambiente

Art. 12. São objetos de atuação da Política de Meio Ambiente os recursos naturais, a paisagem natural, os agentes modificadores do meio ambiente efetivos ou potenciais e suas intervenções, bem como o desenvolvimento socioeconômico e a proteção da dignidade da pessoa humana.

Art. 13. A Política de Meio Ambiente garantirá o cumprimento do preceito constitucional o qual assegura a todos os habitantes o direito ao meio ambiente ecologicamente equilibrado, bem de uso comum do povo e essencial à sadia qualidade de vida, impondo-se ao poder público e à coletividade o dever de defendê-lo e preservá-lo para as presentes e futuras gerações.

Art. 14. A realização da Política de Meio Ambiente se dará pela implantação e utilização dos instrumentos de planejamento e gestão ambiental através da consecução de ações estruturantes relativas à mudança do clima, à proteção do Bioma Mata Atlântica, à biodiversidade, às áreas verdes e espaços livres, às práticas sustentáveis e à educação ambiental, bem como na colaboração para a efetivação das ações estruturantes relativas à proteção da paisagem, dos recursos hídricos, à gestão da zona costeira, junto aos demais órgãos vinculados ao Sistema Integrado de Planejamento e Gestão Urbana, Ambiental e da Paisagem Cultural descrito no Título VI desta Lei Complementar.

Parágrafo único. A Política de Meio Ambiente promoverá a proteção, a manutenção e a recuperação da cobertura vegetal de áreas de Mata Atlântica e ecossistemas associados, consideradas estratégicas por serem ambientalmente vulneráveis e de importante valor ecológico, paisagístico e ambiental, entre elas:

I - florestas e maciços da Pedra Branca, Tijuca, Gericoá, bem como seus contrafortes, como as serras da Misericórdia, de Inhoaíba e Paciência;

II - restingas nas regiões da Marambaia, praia do Grumari e baixada litorânea de Jacarepaguá e demais áreas com exemplares desta formação vegetal;

III - vegetação ciliar dos sistemas lagunares e canais, como a Lagoa Rodrigues de Freitas, as lagoas da Baixada de Jacarepaguá e a Lagoinha;

IV - comunidades vegetais da areia de praia;

V - florestas de terras baixas, como as do Camboatá, e as localizadas em Campo Grande e Santa Cruz;

VI - vegetação de costão rochoso;

VII - vegetação das áreas de mangue;

VIII - vegetação de áreas de brejo e áreas inundáveis, como os Campos de Sernambetiba e a baixada de Guaratiba; e

IX - vegetação presente nas áreas de reflorestamento, nas Unidades de Conservação, nos Parques Urbanos, Praças e demais áreas verdes.

Seção II Da Habitação

Art. 15. A Política de Habitação tem por objetivo a redução do déficit habitacional e a inadequação habitacional, através de ações de urbanização integrada, melhorias habitacionais e oferta de unidades em solo urbanizado, amparadas no trabalho técnico social e na regularização urbanística e fundiária.

Parágrafo único. O Plano Municipal de Habitação de Interesse Social é o instrumento básico da Política Habitacional da Cidade do Rio de Janeiro.

Art. 16. Os programas prioritários para atingir o objetivo disposto no artigo anterior são:

I - requalificação de favelas de pequeno porte, através da remodelagem da forma de ocupação;

II - urbanização de favelas de médio porte, através da urbanização das pré-existências com criação de sistema de áreas livres e desadensamento;

III - urbanização de favelas de grande porte, a partir de planos integrados;

IV - assessoria e assistência técnica em áreas consolidadas, visando a mitigação das inadequações sanitárias e a promoção da melhoria da habitabilidade;

V - melhorias habitacionais em favelas urbanizadas, parcialmente urbanizadas ou em processo de urbanização, loteamentos irregulares ou clandestinos e conjuntos habitacionais degradados, visando a qualidade de vida e a redução da inadequação habitacional;

VI - oferta, através de um parque imobiliário público para locação social, de unidades habitacionais na área central e em regiões infraestruturadas, em consonância com o ordenamento territorial definido nesta Lei Complementar; e

VII - utilização de imóveis públicos para a oferta de Habitação de Interesse Social.

Art. 17. São dispostos no Título III desta Lei Complementar os instrumentos e programas de acesso à terra e à moradia que contribuirão para viabilizar os programas descritos no artigo anterior.

Art. 18. Ficam definidas as seguintes áreas estratégicas para a implementação dos programas dispostos nesta seção:

I - Super Centro, abrangendo a I, II, III e VII RAs;

II - demais centralidades dispostas nesta Lei Complementar, visando à produção de habitação de interesse social em terrenos infraestruturados;

III - Área de Planejamento 2, priorizando a urbanização de favelas com regularização fundiária e assessoria técnica nas áreas de encosta;

IV - Área de Planejamento 3, visando a reduzir a alta vulnerabilidade socioambiental da região;

V - Maciços da Tijuca, Pedra Branca e Gericoínó Mendanha, visando à redução de riscos da ocupação em encostas e a formação de um cinturão de proteção ambiental e o incentivo à criação de espaços verdes interligados nos projetos habitacionais do entorno, contribuindo para a recuperação das conexões entre maciços no âmbito municipal e metropolitano;

VI - Área de Planejamento 5, priorizando a regularização fundiária de loteamentos e a oferta de lotes urbanizados; e

VII - no município, em terrenos contíguos a áreas de Especial Interesse Social - AEIS e nos terrenos situados em um raio de até 400 (quatrocentos) metros de áreas ocupadas por favelas, visando à criação de áreas de amortecimento.

Seção III Da Política de Regularização Urbanística e Fundiária

Subseção I Dos Objetivos

Art. 19. São objetivos da Política de Regularização Urbanística e Fundiária:

I - regularizar assentamentos irregulares e clandestinos, de forma a contribuir para a integração das áreas regularizadas à cidade formal e para a efetivação da função social da propriedade, observadas as restrições de natureza ambiental e cultural e as condições de segurança e salubridade;

II - ampliar o acesso à moradia regularizada, em especial, pela população com renda familiar compatível para o atendimento por programas de habitação de interesse social, a serem detalhados no Plano Municipal de Habitação de Interesse Social - PMHIS; e

III - criar unidades imobiliárias compatíveis com o ordenamento territorial urbano fixado no ato de aprovação do processo de regularização, e constituir sobre elas direitos em favor dos seus ocupantes.

Art. 20. Para atingir os objetivos descritos no inciso I do art. 19, deverão ser utilizadas as orientações da Lei Federal nº 13.465, de 11 de julho de 2017 que, em seu artigo 13, institui no território nacional normas gerais e procedimentos aplicáveis à Regularização Fundiária Urbana - Reurb, a qual compreende duas modalidades:

I - Reurb de Interesse Social (REURB-S): regularização fundiária aplicável aos núcleos urbanos e rurais informais consolidados ocupados predominantemente por população de baixa renda, assim declarados em ato do Poder Executivo ou mediante lei específica; e

II - Reurb de Interesse Específico (REURB-E): regularização fundiária aplicável aos núcleos urbanos informais consolidados ocupados por população não qualificada na hipótese de que trata o inciso I deste artigo.

Art. 21. No âmbito do Município do Rio de Janeiro, a Regularização Fundiária Urbana - Reurb será regulamentada considerando medidas jurídicas, urbanísticas, ambientais e sociais destinadas à incorporação dos núcleos urbanos informais consolidados ao ordenamento territorial urbano e à titulação de seus ocupantes.

§ 1º As medidas de que trata o *caput* serão norteadas pelos princípios de sustentabilidade econômica, social, ambiental e ordenação territorial, buscando a ocupação do solo de maneira eficiente, combinando seu uso de forma funcional.

§ 2º O Município editará medidas, por ato do Poder Executivo, para prevenir e desestimular a formação de novos núcleos urbanos informais.

Art. 22. A modalidade de legitimação fundiária prevista na Reurb será aplicada apenas em ocupações urbanas e rurais comprovadamente existentes até a data de 22 de dezembro de 2016, conforme previsto na Lei Federal nº 13.465/2017 e previsto na Lei Federal do Georreferenciamento - Lei 10.267/2001.

Parágrafo único. Poderão ser utilizadas outras modalidades de regularização em ocupações urbanas e rurais, desde que existentes antes da publicação desta Lei Complementar.

Art. 23. A Reurb não poderá ser aplicada em ocupações ou apropriações urbanas que ocupem:

I - Unidades de Conservação da Natureza de proteção integral;

II - áreas de alto risco definidas pelos órgãos competentes;

III - faixas marginais de proteção de águas superficiais;

IV - faixas de proteção de adutoras e de redes elétricas de alta tensão;

V - faixa de domínio de estradas federais, estaduais ou municipais; e

VI - áreas que não possam ser dotadas de infraestrutura.

§ 1º Na hipótese em que a ocupação envolva áreas de riscos que não comportem eliminação, correção ou administração, o Município deverá proceder à realocação dos ocupantes de tais áreas.

§ 2º A Reurb somente poderá ser aplicada em áreas sob regime de proteção do patrimônio cultural mediante concordância dos respectivos órgãos de tutela do patrimônio cultural.

§ 3º No caso de ocupações ou apropriações urbanas situadas em áreas de preservação permanente, a Reurb fica condicionada à apresentação e posterior aprovação pelo órgão competente de estudo técnico que comprove ganho ambiental com a implantação do projeto de regularização.

§ 4º No caso de ocupações ou apropriações urbanas situadas em unidades de conservação ambiental de uso sustentável, a Reurb dependerá da aprovação do órgão gestor da unidade.

Art. 24. A regularização urbanística e fundiária de favelas e loteamentos irregulares ou clandestinos será precedida de levantamentos sobre a identificação da propriedade da terra, que orientarão as condições e procedimentos para a regularização.

Subseção II Da Reurb-S

Art. 25. Para regularização do existente na Reurb-S, o Poder Executivo poderá dispensar o atendimento aos parâmetros urbanísticos e edifícios definidos no projeto de regularização fundiária, que serão de atendimento obrigatório para as novas construções.

Art. 26. Em áreas de aplicação da Reurb-S ou de outros instrumentos legais a regularização urbanística, sempre que necessário, compreenderá:

I - a elaboração de norma específica para o parcelamento e o uso e ocupação do solo prevendo padrões adequados à ocupação da área objeto de regularização;

II - a elaboração de projetos de alinhamento para o estabelecimento de limites entre as áreas públicas e privadas;

III - o reconhecimento e denominação dos logradouros;

IV - a implantação de sistema de monitoramento das áreas regularizadas e em processo de regularização;

V - a regularização edilícia dos imóveis, com a concessão do habite-se e a oficialização do endereço;

VI - a regularização fiscal dos imóveis e inclusão destes no cadastro imobiliário municipal; e

VII - a elaboração e aprovação de projeto de parcelamento e/ou remembramento.

Art. 27. Em áreas de aplicação da Reurb-S, ou de outros instrumentos legais, a regularização fundiária compreenderá:

I - a elaboração do cadastro socioeconômico e de lotes e edificações para regularização fundiária e lançamento no cadastro imobiliário do Município;

II - a elaboração e aprovação de projeto de parcelamento e/ou remembramento para possibilitar o registro dos lotes, quando a solução de regularização fundiária assim o exigir;

III - a adoção dos instrumentos jurídicos e sociais que melhor se apliquem à estrutura fundiária da área, segundo a pesquisa realizada em registros e cadastros existentes;

IV - a adoção dos instrumentos de regularização fundiária estabelecidos pelo Estatuto da Cidade, pela Medida Provisória nº 2.220, de 4 de setembro de 2001 e pelos instrumentos da Lei Federal nº 13.465/2017; e

V - a condução do processo de regularização fundiária pelo Município, colaborando, quando necessário, com a Defensoria Pública para prestação de serviços de assistência jurídica e extrajudicial às comunidades de baixa renda, relativamente aos procedimentos de regularização fundiária por ela conduzidos, podendo, para o mesmo fim, haver colaboração com instituições sem fins lucrativos.

Art. 28. Quando constatada a necessidade de urbanização do assentamento, a execução das obras decorrentes do projeto aprovado pelo Município precederá, sempre que possível, a regularização fundiária e urbanística.

Art. 29. Poderão ser objeto de regularização urbanística e fundiária os núcleos urbanos informais, os núcleos urbanos informais consolidados, as favelas, os parcelamentos irregulares e clandestinos conceituados neste artigo, assim como os conjuntos habitacionais de baixa renda e imóveis em áreas infraestruturadas, desativados ou subutilizados, ocupados pela população de baixa renda.

§ 1º Núcleo urbano informal é aquele clandestino, irregular ou no qual não foi possível realizar, por qualquer modo, a titulação de seus ocupantes, ainda que atendida a legislação vigente à época de sua implantação ou regularização, conforme estabelecido na Lei Federal nº 13.465/2017.

§ 2º Núcleo urbano informal consolidado é aquele de difícil reversão, considerados o tempo da ocupação, a natureza das edificações, a localização das vias de circulação e a presença de equipamentos públicos, entre outras circunstâncias a serem avaliadas pelo Município, conforme estabelecido na Lei Federal nº 13.465/2017.

§ 3º São parcelamentos irregulares os loteamentos e desmembramentos legalmente aprovados e não executados, ou executados em discordância com o projeto aprovado, enquadrados como núcleo urbano informal, ou aqueles que, mesmo registrados e implantados de maneira correta, não tiveram, por qualquer motivo, a titulação de seus reais ocupantes e/ou proprietários.

§ 4º São parcelamentos clandestinos os loteamentos e desmembramentos executados sem aprovação do Poder Executivo e que não atendam às normas federais, estaduais e municipais, enquadrados como núcleo urbano informal consolidado.

§ 5º Entende-se por favela a área predominantemente habitacional, caracterizada por ocupação informal e de baixa renda, precariedade da infraestrutura urbana e de serviços públicos, vias estreitas e alinhamento irregular, ausência de parcelamento formal e vínculos de propriedade e construções não licenciadas, em desacordo com os padrões legais vigentes, enquadrados como núcleo urbano informal consolidado.

Art. 30. Os núcleos urbanos informais consolidados, as favelas, os loteamentos irregulares e clandestinos integrarão o processo de planejamento da Cidade, constando nos mapas, cadastros, planos, projetos e legislações relativas ao controle do uso e ocupação do solo e da programação de atividades de manutenção dos serviços e conservação dos equipamentos públicos neles instalados.

Parágrafo único. O mesmo se aplica às áreas agrícolas e aos territórios de povos e comunidades tradicionais.

Art. 31. Os núcleos urbanos informais consolidados, as favelas, os loteamentos irregulares e clandestinos poderão ser objeto de delimitação e cadastramento com reconhecimento da malha de circulação existente, a fim de viabilizar o endereçamento provisório até a conclusão da urbanização e da regularização destas áreas, quando serão conferidos endereços e arruamentos definitivos.

Art. 32. A Reurb poderá ser requerida pelos legitimados no art. 14 da Lei Federal nº 13.465/2017 e o Município poderá prestar assistência técnica aos interessados, quando a iniciativa da Reurb for dos proprietários ou moradores.

Art. 33. Poderão ser contempladas nos programas de regularização urbanística e fundiária ocupações informais de baixa renda em imóveis abandonados e/ou que tiveram seu uso original desativado, localizados em áreas servidas por infraestrutura e equipamentos públicos, como forma de reaproveitamento destes imóveis para que cumpram sua função social como opção de moradia.

§ 1º Nos casos previstos no *caput*, o Programa deverá incluir ações de recuperação do imóvel e seu entorno, a fim de promover a salubridade dos imóveis.

§ 2º Os parâmetros especiais serão estabelecidos objetivando propiciar a regularização urbanística e fundiária, de acordo com as orientações do órgão municipal de planejamento urbano, bem como dos órgãos de tutela do patrimônio cultural quando tratar-se de imóvel tombado ou preservado.

Subseção III Da Reurb-E

Art. 34. Nos casos de áreas irregulares não caracterizadas como de baixa renda, os proprietários e beneficiários poderão requerer a regularização fundiária ao Município mediante atendimento aos requisitos técnicos, jurídicos e administrativos expedidos pelos órgãos competentes e pagamento de contrapartida conforme fórmula a ser estabelecida em lei específica.

Parágrafo único. As áreas submetidas à regularização fundiária na modalidade de Reurb-E que sejam ocupadas por edificações que não atendam aos parâmetros de uso e ocupação do solo vigentes para o local, poderão ser submetidas à regularização edilícia mediante a avaliação dos órgãos responsáveis e o pagamento de contrapartida em função da modalidade de transgressão efetuada.

Art. 35. Na Reurb-E promovida em terreno próprio municipal, o Município deverá ser indenizado do valor do terreno ocupado.

Parágrafo único. VETADO.

Seção IV Do Saneamento Básico

Art. 36. O objetivo primordial da Política de Saneamento Básico é promover a universalização do atendimento.

Art. 37. Os programas prioritários para a execução da Política de Saneamento Básico são:

I - abastecimento de água;

II - esgotamento sanitário, incluindo o tratamento dos efluentes;

III - drenagem; e

IV - coleta e tratamento de resíduos sólidos.

Art. 38. A prestação dos serviços de água e esgoto poderá ser objeto de celebração de acordos com concessionárias, cabendo ao Poder Executivo fiscalizar a adequação, operação e manutenção destes, através dos órgãos de licenciamento e Administrações Regionais.

Art. 39. O Município deverá instituir a gestão integrada de resíduos sólidos, com vistas à prevenção e controle da poluição, à proteção e recuperação da qualidade do meio ambiente, à inclusão social, à promoção da economia circular, contribuindo para a promoção da saúde pública.

Parágrafo único. Cabe ao Poder Público Municipal, ouvido o Conselho Municipal de Meio Ambiente - CONSEMAM, atualizar, na forma da Lei, o Plano Municipal de Gestão Integrada de Resíduos Sólidos - PMGIRS.

Seção V Da Mobilidade e Transportes

Art. 40. São objetivos da Política de Mobilidade e Transportes:

I - promover o desenvolvimento da rede de transportes Estrutural, Complementar e Suplementar de forma estruturada e integrada, qualificando o serviço, garantindo a modicidade tarifária e a redução do tempo de deslocamento no transporte coletivo;

II - garantir deslocamentos de pedestres, ciclistas e demais modos ativos com foco na promoção de percursos seguros e adequadamente distribuídos e conectados aos demais modos de transporte; e

III - garantir e potencializar os recursos necessários para o financiamento do Sistema Municipal de Mobilidade Urbana, de acordo com o Plano de Mobilidade Urbana Sustentável do Município do Rio de Janeiro;

IV - garantir o transporte e a mobilidade das pessoas com deficiência, por meio da eliminação de todos os obstáculos e barreiras ao seu acesso em todas as estações e terminais dos serviços de transporte coletivo terrestre, aquaviário e aéreo conforme Estatuto da Pessoa com Deficiência;

V - garantir a mobilidade urbana nos territórios de favela, por meio da integração com o transporte complementar, da construção de planos inclinados, elevadores públicos e da construção de rampas, escadas e demais intervenções que viabilizem o acesso e a caminhabilidade;

VI - realizar a transição energética nos sistemas de mobilidade e transporte, através da substituição progressiva dos combustíveis fósseis por fontes renováveis de energia; e

VII - promover a integração entre os diversos modais públicos municipais e destes com os modais de transporte metropolitanos de concessão do Estado e da União.

Art. 41. As diretrizes prioritárias para atingir os objetivos dispostos no artigo anterior são:

I - a ampliação e requalificação da Rede Estrutural de Transportes, em conformidade com os eixos estruturantes definidos no Plano de Mobilidade Urbana Sustentável, garantindo a acessibilidade e inclusão de pessoas idosas, com deficiência, com transtorno mental e mobilidade reduzida;

II - a promoção da integração físico-tarifária-operacional e de informação entre os diversos modos municipais e destes com os diversos modos de transporte metropolitanos de concessão do Estado, garantindo a acessibilidade e inclusão de pessoas idosas, com deficiência, com transtorno mental e mobilidade reduzida;

III - a melhoria das condições de caminhabilidade, provendo calçadas adequadas e inclusivas e ampliação da rede cicloviária e da infraestrutura de apoio, priorizando a integração com as estações da Rede Estrutural de Transportes, garantindo a acessibilidade e inclusão de pessoas idosas, com deficiência, com transtorno mental e mobilidade reduzida;

IV - a instituição de novo modelo de gestão das receitas tarifárias das concessões municipais de transporte e implantação de novos instrumentos para obtenção de recursos não tarifários que municiem o Fundo Municipal de Mobilidade Sustentável, priorizando investimentos em acessibilidade e inclusão de pessoas idosas, com deficiência, com transtorno mental e mobilidade reduzida;

V - previsão de ações estruturantes para adequação da malha viária atendendo ao plano de expansão cicloviária e à legislação em vigor;

VI - ampliação do sistema de transporte de alta capacidade, prioritariamente sobre trilhos;

VII - a expansão da rede de transporte público com utilização de fontes renováveis de energia; e

VIII - a implantação de infraestrutura para veículos particulares com utilização de fontes renováveis de energia.

Seção VI Dos Equipamentos Urbanos e Comunitários

Art. 42. São equipamentos urbanos e comunitários todos os bens públicos, destinados à prestação de serviços públicos ou à utilização de interesse coletivo.

§ 1º Para efeito do disposto no *caput* são considerados equipamentos urbanos e comunitários aqueles destinados à:

I - educação;

II - cultura;

III - saúde;

IV - esporte e lazer;

V - assistência social;

VI - administração pública;

VII - abastecimento;

VIII - segurança pública e proteção;

IX - circulação e mobilidade urbana;

X - infraestrutura de comunicação, energia, iluminação pública e saneamento básico; e

XI - unidades de atenção à pessoa idosa, com deficiência, mobilidade reduzida, transtorno mental e em situação de rua.

§ 2º A distribuição dos equipamentos urbanos e comunitários será feita de forma socialmente justa e equilibrada, de acordo com as necessidades regionais e as diretrizes para o uso e ocupação do solo definidas por este Plano Diretor.

§ 3º A oferta e a manutenção dos equipamentos urbanos e comunitários será compatibilizada com a demanda prevista no planejamento setorial dos órgãos responsáveis.

§ 4º Os equipamentos urbanos e comunitários respeitarão os parâmetros de uso e ocupação do solo da legislação vigente, as normas ambientais e de preservação do patrimônio, bem como as normas da Associação Brasileira de Normas Técnicas - ABNT, quando couber.

§ 5º Os equipamentos urbanos e comunitários poderão coexistir no mesmo lote com outros usos compatíveis, desde que atendam às condições previstas no Título V desta Lei Complementar.

Seção VII Do Turismo, da Indústria Criativa e dos Eventos

Art. 43. O turismo é uma importante vocação da cidade, com uma ampla cadeia produtiva, devendo ser promovidas ações necessárias a garantir os seguintes impactos positivos:

- I- desenvolvimento econômico;
- II- criação de empregos;
- III- desenvolvimento de infraestrutura;
- IV- promoção cultural; e
- V- divulgação internacional

§ 1º Fica criada a Área de Relevante Interesse Turístico, compreendida pelos parques públicos; parque da orla do Rio de Janeiro, incluindo bares, restaurantes, hotéis e os equipamentos e mobiliários urbanos que compõem tais espaços, inclusive os que são objeto de contrato de concessão; parques esportivos; Boulevard Olímpico; e Sambódromo.

§ 2º Fica reconhecida a área cujo perímetro engloba o Polo Rio de Cine, Vídeo e Comunicação; o Riocentro; o Parque Olímpico; o Parque dos Atletas; Record TV Rio; e Estúdios Globo, na AP4, como área preferencialmente destinada ao Distrito da Indústria Criativa do Município do Rio de Janeiro.

§ 3º Os eventos são considerados um relevante segmento da cadeia produtiva do Turismo e devem ser pautados por critérios que facilitem e incentivem suas realizações, conforme disposto no seguinte:

- I- são ferramentas de atuação de receitas e empregos e de valorização e promoção do Turismo;
- II- devem ser criados mecanismos e normas que garantam segurança jurídica ao ambiente de negócios, ampliando a atratividade para investimentos;
- III- têm ampla relação com os conceitos de AEIT, AEIDC, AEIM e AEICTD definidos no Título III desta Lei Complementar, inclusive permitindo que haja locais, áreas e zonas que recebam benefícios tributários, fiscais ou urbanísticos;
- IV- garantir que as leis de incentivo à cultura e ao esporte continuem sendo importante mecanismo de fomento ao setor;
- V- reconhecer o Carnaval, o Réveillon e outros eventos contidos no calendário oficial da cidade como essenciais e que requerem condições excepcionais nos processos de autorização e licenciamento pelo Poder Público; e
- VI- definir regulamentação do processo de veiculação de publicidade dos eventos essenciais de forma clara e transparente, de modo a permitir a atratividade para investimentos e marcas que ajudem na viabilização dos eventos.

CAPÍTULO IV DO DIREITO À CIDADE, À TERRA E MORADIA DIGNA NAS FAVELAS

Seção I Potencialidades e desafios das favelas

Art. 44. As favelas são territórios constituintes da cidade do Rio de Janeiro, compondo e integrando o seu tecido urbano e social, conferindo-lhe identidade, sentido e humanidade, caracterizando-se essencialmente por serem portadoras de potencialidades como:

- I - o elevado grau de autorregulação e auto construção do espaço público por parte dos seus moradores, moradoras e organizações sociais produzidas por eles, afirmando experiências e exercícios de autonomia;
- II - a presença de população diversa, incluindo crianças e adolescentes, com grande capacidade inventiva, portadora de demandas em torno da garantia de direitos individuais e coletivos;
- III - as relações de vizinhança e parentesco marcadas por intensa sociabilidade e vínculos de solidariedade e reciprocidade, com forte valorização dos espaços comuns como lugar de convivências socioculturais e afetivas;
- IV - a multiplicidade de formas, meios e expressões culturais, artísticas e performáticas, que inventam, renovam e atualizam as narrativas e estéticas urbanas;
- V - a significativa presença de iniciativas econômicas domésticas, solidárias e populares;
- VI - a presença de formas alternativas de serviços e equipamentos urbanísticos, culturais, educacionais, de transporte e mobilidade, econômicos e imobiliários, dentre outros, como resposta à insuficiência, e/ou inadequação dos investimentos do Estado e do mercado privado nesses territórios, com a promoção do crescimento e desenvolvimento desses territórios a partir de saberes ancestrais;
- VII - a construção de experiências de convivência entre grupos de nacionalidades, etnias e religiosidades distintas, fazendo delas recurso e abrigo para aproximações de práticas pluriculturais e multiétnicas, sem desconsiderar a existência de situações de conflito e intolerância;
- VIII - o forte protagonismo feminino em questões fundamentais como propagação de saberes, condução de ações educativas, políticas, culturais e econômicas;
- IX - a presença de modelos participativos e coletivos, bem como de movimentos e organizações sociais de luta pela afirmação, efetivação e proposição de políticas públicas veiculadoras de demandas e de ações públicas de democratização do direito à cidade; e
- X - o intenso uso e ocupação do espaço público, compartilhado por moradores, veículos e iniciativas sociais, econômicas e culturais de diversos fins.

Art. 45. Para enfrentar os desafios das favelas elencadas no art. 44, à população moradora das favelas será garantido o Direito à Moradia adequada, com base no conceito estabelecido pelo sistema ONU, considerando uma gestão contínua que resulte em ações territoriais permanentes articulando de forma transversal os programas setoriais existentes, conforme os seguintes eixos de ação:

- I - segurança da posse, garantindo a proteção legal contra despejos forçados, perseguição e outras ameaças, bem como a utilização de modelos alternativos de gestão da propriedade para que possa ser garantido de fato o direito à permanência, de forma individual ou coletiva, garantindo-se a plena informação dos moradores sobre suas opções e seu protagonismo na definição de prioridades;
- II - disponibilidade de serviços, materiais, instalações e infraestrutura adequada, contemplando acesso pleno à água potável, saneamento básico, energia, iluminação, armazenamento de alimentos e coleta de resíduos sólidos;
- III - Economicidade, com a garantia de que os custos envolvendo moradia e serviços não ameacem ou comprometam o exercício de outros direitos humanos básicos dos ocupantes ou resultem em situação de déficit habitacional pelo custo excessivo da moradia;
- IV - habitabilidade, para garantir a segurança física e estrutural das construções, proporcionando um espaço adequado, bem como proteção contra o frio, umidade, calor, chuva, vento, deslizamentos, alagamentos e outras ameaças à saúde, garantindo assessoria técnica e recursos para realização de melhorias habitacionais quando necessárias e priorizando as populações mais vulnerabilizadas;
- V - acessibilidade, contemplando prioritariamente as necessidades específicas dos grupos desfavorecidos e marginalizados;
- VI - localização adequada, segura e regular, com acesso a oportunidades de emprego, serviços de saúde, escolas, creches e outras instalações sociais, em áreas que não ofereçam risco físico aos ocupantes;
- VII - adequação cultural, respeitando, investindo e levando em conta a multiplicidade de formas, meios e expressões culturais, artísticas e performáticas, que inventam, renovam e atualizam as narrativas estéticas urbanas, considerando a expressão da identidade cultural local, incluindo a criação de ecomuseus, museus de território e de comunidade;
- VIII - garantia de participação efetiva da população em todos os espaços de decisão; e
- IX - articulação de planos e ações nas favelas com os planos de contingência a desastres.

Art. 46. A favela deve ser entendida como território no qual se desenvolvem ações intersetoriais, envolvendo os três níveis de governo, integrando os diversos programas urbanos e habitacionais aos programas setoriais relacionados à assistência social, educação, saúde, cultura, esporte e lazer, que devem estar consubstanciados em um plano integrado de desenvolvimento territorial.

Seção II Inserção das favelas no processo de planejamento e gestão urbana

Art. 47. As ações territoriais nas favelas cariocas deverão ser realizadas numa perspectiva de gestão participativa com caráter vinculativo, contínua e permanente, articulando de forma transversal os programas setoriais, incluindo ações de competências de outras esferas de governo, atendendo os objetivos definidos nos artigos desta seção, e considerando os seguintes princípios:

- I - superação das inadequações fundiária, urbanística e edilícia, que deve ser orientada por diagnósticos e planos participativos de forma a definir com a população as prioridades nos investimentos a serem realizados, em estratégias de curto, médio e longo prazo, bem como as condições institucionais e os recursos previstos em orçamento para a sua implementação;
- II - manutenção continuada e permanente da infraestrutura, equipamentos e serviços, incorporada e articulada de forma transversal na estrutura administrativa municipal;
- III - redução de risco, medidas de adaptação e fortalecimento da resiliência das famílias às mudanças climáticas devem estar integradas ao planejamento e gestão com atendimento prioritário das famílias em áreas de risco, visando garantir o direito à vida e à moradia digna;
- IV - garantia de política de segurança deve ser orientada a uma cultura de paz e de valorização dos direitos humanos e ter seu planejamento e monitoramento com participação de representantes dos territórios de favelas e de organizações da sociedade civil comprometidas com esses princípios;
- V - promoção de estratégias de acesso à emprego e renda, priorizando iniciativas coletivas e solidárias, com estímulo específico ao financiamento e assessoria técnica e empresarial a atividades que sejam coerentes com as melhorias urbanísticas e habitacionais, às estratégias da economia circular e à valorização de meios e expressões culturais, artísticas e performáticas, que inventam, renovam e atualizam as narrativas estéticas urbanas e reforçam a identidade dos grupos sociais, entre outras;
- VI - constituição de instâncias e estratégias participativas visando o fortalecimento de processos de governança territorial democrática e intersectoral que reconheça a interseccionalidade presente na realidade da população na implementação de políticas públicas e inclua formas participação ativa para discussão das intervenções e acompanhamento de sua execução, utilizando-se de tecnologias sociais adequadas para promover o compartilhamento do conhecimento popular e técnico e as parcerias público comunitárias;
- VII - manutenção e fortalecimento da política de atenção primária à saúde nesses territórios de forma articulada ao planejamento e implementação de melhorias urbanísticas, ambientais, habitacionais e demais políticas setoriais que atuem sobre os determinantes sociais da saúde, condição para a promoção de um território saudável; e
- VIII - monitoramento de todas as favelas e demais áreas de especial interesse social a partir de indicadores comprometidos com a superação de desigualdades sociais e iniquidades em saúde no município e aqueles relacionados à agenda 2030 com elaboração de relatórios anuais apresentando o cumprimento de metas e vinculação de investimento de recursos respaldando a prioridade definida.

§ 1º Declaração das favelas como Áreas de Especial Interesse Social ou Zona de Especial Interesse Social, conforme a subseção I, da seção VI, do Capítulo III, do Título III;

§ 2º O Plano Municipal de Habitação de Interesse Social - PMHIS é o instrumento para orientar as ações e processos de planejamento a serem implementadas nas Áreas de Especial Interesse Social e os processos de governança nos territórios, que deverá, com base no disposto nesta Lei Complementar, ser elaborado ao longo dos primeiros doze meses de vigência desta Lei Complementar, sem prejuízo das ações em desenvolvimento nos territórios e outras que se façam necessárias no período de sua elaboração.

§ 3º A Adoção da diretriz de não remoção em todos os tipos de intervenção ou execução de ações do Poder Público em favelas, conforme previsto nesta Lei Complementar e no art. 459 da Lei Orgânica do Município para:

I - os casos em que for comprovada a necessidade de realocação de moradias, deverão ser oferecidas alternativas.

II - qualquer situação será obrigatoriamente oferecida a alternativa de indenização de benfeitoria com a incorporação do valor do solo e dos direitos reais e possessórios adquiridos pelos moradores sujeitos à realocação, calculada de acordo com a regulamentação municipal para estes casos, em especial o Decreto Rio nº 49.591 de 18 de outubro de 2021; e

III - os casos de reassentamentos emergenciais como consequência de sinistros ou da iminência dos mesmos, deverá ser garantida às famílias o auxílio habitacional temporário, nos termos dos Decretos do Poder Executivo sobre o tema, em especial, o Decreto nº 44.637 de 18 de junho de 2018, até a entrega da respectiva unidade habitacional, nas diferentes modalidades prevista nesta Lei Complementar.

Seção III Dos componentes da política habitacional nas favelas

Art. 48. Os programas habitacionais nas favelas em consonância com o Plano Municipal de Habitação de Interesse Social, previsto na Lei Complementar nº 201 de 29 de maio de 2019, deverão contemplar as seguintes modalidades de acesso à moradia adequada, com base em diagnósticos participativos, consolidados em planos locais integrados, que contribuam para a superação do déficit habitacional existente e projetado, e das inadequações domiciliares:

I - urbanização integrada;

II - regularização fundiária;

III - melhorias habitacionais;

IV - assessoria técnica para habitação de interesse social;

V - compra assistida;

VI - produção de novas unidades;

VII - autogestão;

VIII - locação social; e

IX - unidades resultantes da cota de solidariedade.

§ 1º A implementação das modalidades previstas neste artigo contemplará a participação da população beneficiada e poderá contar com a parceria de agentes públicos e privados.

§ 2º A assessoria técnica e jurídica às comunidades para habitação de interesse social deve estar articulada de forma intersetorial ao planejamento e gestão nos territórios.

§ 3º A autogestão deve ser estratégia de empoderamento local, com papel transformador da realidade local.

Art. 49. A implementação de ações de desenvolvimento socioespacial promovidas pelo Poder Público, notadamente programas e projetos de urbanização integrada, de regularização urbanística e de regularização fundiária, utilizando os instrumentos adequados à tipicidade física, territorial e social de cada favela, constitui direito subjetivo público de seus moradores a qualquer título.

§ 1º As ações de urbanização integrada e de regularização fundiária e urbanística, consideradas como componentes dos programas e projetos em todas as suas modalidades, devem ser realizadas de modo conjunto, integrado e participativo, incorporando mão de obra e sabedoria local, sempre com o objetivo de garantir a permanência e direitos aos moradores.

§ 2º A regularização fundiária deve ser entendida como pacto territorial com potencial transformador, inseparável da urbanização e da regularização urbanística, que aplicará instrumentos que permitam alcançar administrativamente seus objetivos e promover a segurança da posse, considerando as especificidades da situação fundiária local e o protagonismo dos moradores.

§ 3º Os programas e projetos de urbanização de favelas devem contemplar intervenções para promover mobilidade urbana adequada contemplando tanto a acessibilidade nas vias internas das favelas quanto a oferta de transporte público para acessar a rede de média e alta capacidade.

§ 4º Todas as modalidades de ações de desenvolvimento socioespacial referidas no *caput* do presente artigo definem-se como políticas públicas de caráter continuado, componentes essenciais da política urbana da cidade do Rio de Janeiro, admitida a participação de agentes privados na execução de projetos sob a coordenação e fiscalização do poder público.

Art. 50. O financiamento das ações de produção habitacional será garantido mediante:

I - alocação anual de recursos no orçamento municipal, conforme previsão de demanda elaborada pelo Conselho Municipal de Habitação de Interesse Social;

II - convênios junto ao Estado do Rio de Janeiro e à União Federal;

III - aplicação dos instrumentos de controle do desenvolvimento urbano, conforme disposto neste Plano Diretor e legislação municipal; e

IV - doações e empréstimos, nacionais e internacionais.

Parágrafo único. A gestão das ações de que trata o presente artigo baseia-se nas seguintes medidas:

I - fortalecimento institucional da pasta municipal de habitação, mediante a alocação de recursos físicos, financeiros e humanos necessários ao desempenho de suas atribuições, conforme indicado no Plano Municipal de Habitação de Interesse Social - PMHIS; e

II - definição de metas anuais para todas as ações, a serem incluídas na lei de diretrizes orçamentárias, e quadrienais, a serem incluídas no plano plurianual, ouvido, em ambos os casos, o conselho específico de Habitação de Interesse Social.

Seção IV Da regularização urbanística nas favelas

Art. 51. A implementação das ações de regularização urbanística, devem observar as seguintes diretrizes, sem prejuízo das indicadas em legislação ou em referências técnicas consolidadas:

I - estabelecimento formal de parceria entre o poder público e as organizações associativas de base comunitária em cada favela em que as ações forem desenvolvidas, de modo a que estas possam operar como co-gestores das ações, podendo contar com a participação de organizações acadêmicas ou sociais sem fins lucrativos;

II - amplo programa de informação sobre os instrumentos, suas finalidades, seus benefícios, possíveis custos, mudanças práticas e modelos de gestão para a regularização fundiária e pós regularização, de modo a permitir uma opção informada dos moradores sobre os rumos de seu território; e

III - implantação de sistema de fiscalização, orientação e informação da população, mediante a constituição de programa municipal permanente e específico para esse fim.

Art. 52. A legislação de uso e ocupação do solo nas Áreas de Especial Interesse Social deverá ser revisada, atendendo às seguintes diretrizes:

I - buscar soluções de regularização que garantam a segurança da posse e o protagonismo dos moradores no processo, visando superar obstáculos à regularização urbanística e edificação das favelas;

II - VETADO;

III - criar grupo de trabalho gestor do processo de revisão da legislação das AEIS, envolvendo as secretarias municipais competentes e contando com, no mínimo, 50% de integrantes indicados pelos moradores;

IV - buscar subsídios técnicos em universidades públicas, órgãos de classe e organizações da sociedade civil engajadas com mobilizadores de favelas;

V - revisar e atualizar essa legislação seguindo uma metodologia participativa, que resulte na consolidação destas normas em lei municipal; e

VI - utilizar padrões adequados ao desenvolvimento da área, especialmente em relação à vedação de rememoração de lotes e de usos que sejam compatíveis e favoráveis à permanência da população de lotes e de usos que sejam compatíveis e favoráveis à permanência da população.

Seção V Adaptação das Favelas às Mudanças Climáticas

Art. 53. Os planos e ações do Poder Público nas favelas deverão estar em consonância com os planos de mudanças climáticas, de resiliência e de redução de risco, adotando estratégias específicas de adaptação e de contingência no enfrentamento dos impactos decorrentes dos eventos climáticos pela população diretamente atingida.

§ 1º As ações de adaptação às mudanças climáticas devem articular-se com as diretrizes previstas na seção que trata da Redução das Vulnerabilidades Urbanas nesta Lei Complementar.

§ 2º As ações de adaptação às mudanças climáticas devem incluir o fomento e apoio à agricultura urbana tanto pelo seu papel de preservar áreas livres e permeáveis quanto pelo aspecto sócio cultural e de segurança alimentar.

§ 3º As ações de adaptação às mudanças climáticas nas favelas deverão contemplar a redução de ilhas de calor com medidas que contribuam para o clima urbano, conforme previsto no Plano Diretor de Arborização Urbana - PDDAU.

§ 4º As ações de adaptação às mudanças climáticas nas favelas devem oferecer especial atenção à superação dos riscos de enchentes e de deslizamento de encostas considerando as especificidades de cada assentamento.

§ 5º No enfrentamento de situações de risco e de emergência em função de tragédias climáticas para atender situações de calamidade decorrentes dos impactos decorrentes dos eventos climáticos, poderá ser utilizado o instrumento da requisição de bens e serviços particulares, bem como a utilização do auxílio habitacional temporário em valor compatível com o mercado de locação da região.

§ 6º Adaptação aos planos de manejo das Unidades de Conservação que nas quais se situem ou façam limite.

§ 7º Integração das favelas no Plano de Desenvolvimento Sustentável - PDS.

Seção VI Da gestão democrática nas favelas

Art. 54. Deverá ser garantida representação dos moradores de favelas e outras áreas de predominância de população de baixa renda nos conselhos ligados à gestão da política habitacional.

Art. 55. Constituem atribuições mínimas do conselho de acompanhamento da Política Habitacional de Interesse Social:

I - o acompanhamento dos trabalhos de elaboração e revisão periódica do Plano Municipal de Habitação de Interesse Social - PMHIS, com base em edital público que defina os seus procedimentos, etapas e cronograma, garantida a sua discussão e aprovação em sede de conferência popular, observada a normativa nacional a respeito do tema, bem como as disposições deste Plano Diretor; e

II - o encaminhamento ao chefe do Poder Executivo, anualmente, de sugestão orçamentária para políticas e programas municipais a serem desenvolvidos nas favelas, incluindo programas de trabalho e estimativas de despesa.

Art. 56. As disposições da presente seção aplicar-se-ão, no que couber, a outras situações típicas de moradia popular na cidade do Rio de Janeiro, tais como os loteamentos irregulares e clandestinos, conjuntos habitacionais ocupados por população de baixa-renda, cortiços e outras situações assemelhadas.

TÍTULO II DO ORDENAMENTO TERRITORIAL

CAPÍTULO I DAS UNIDADES TERRITORIAIS E ESCALAS DE PLANEJAMENTO

Art. 57. Ficam estabelecidas as seguintes unidades territoriais para efeito de planejamento e controle do desenvolvimento urbano do Município:

I - Áreas de Planejamento - AP, estabelecidas pela divisão do território municipal a partir de critérios de compartimentação ambiental, de características histórico-geográficas e de uso e ocupação do solo, constantes no Anexo II desta Lei Complementar;

II - Regiões de Planejamento - RP, estabelecidas pelo agrupamento de Regiões Administrativas e pela subdivisão das Áreas de Planejamento e segundo critérios de homogeneidade específicas, visando apoiar a organização das informações e a integração da ação descentralizada dos órgãos municipais na implementação de políticas públicas setoriais, constantes no Anexo III desta Lei Complementar;

III - Regiões Administrativas - RA, formadas por um ou mais bairros com fins administrativos, constantes no Anexo IV desta Lei Complementar;

IV - Bairros, porções do território demarcados oficialmente por limites culturalmente reconhecidos pela mesma denominação, sendo unidade territorial de referência na coleta de dados e informações produzidas pelos órgãos do Município e nas ações de planejamento urbano, constantes no Anexo V; e

V - Bacias e sub-bacias hidrográficas, bacias aéreas e microbacias, para efeito do planejamento e da gestão dos recursos hídricos, da paisagem, do saneamento e do controle e monitoramento ambiental, constantes no Anexo VI.

§ 1º Os limites dos setores censitários condicionam os limites dos bairros, que, por sua vez, definem os limites das Regiões Administrativas, assim como os limites das Regiões de Planejamento e das Áreas de Planejamento contêm, perfeitamente, as Regiões Administrativas e as Regiões de Planejamento que as compõem, respectivamente.

§ 2º A relação entre as Áreas de Planejamento, Regiões Administrativas, Regiões de Planejamento e Bairros encontra-se mapeada e descrita respectivamente nos Anexos VII e VIII.

Art. 58. Para fins de ordenamento territorial, definido a partir dos conceitos norteadores, o Município fica dividido em Macrozonas na forma do Capítulo III deste Título.

Parágrafo único. As Macrozonas dispostas neste Título relacionam-se à prioridade de aplicação dos instrumentos instituídos no Título III e embasam as normas de uso e ocupação do solo definidas no Título V desta Lei Complementar.

Seção I Da Estrutura Urbana Básica

Art. 59. A Estrutura Urbana Básica é composta pelos elementos territoriais que condicionam e caracterizam a ocupação urbana, que no Município do Rio de Janeiro é formada por:

I - ambiente natural, composto por áreas não urbanizadas e constituído pelos maciços e baixadas, florestas urbanas, manguezais, faixas litorâneas e a rede hidrográfica;

II - Corredores de Sustentabilidade, conforme definidos no Plano de Desenvolvimento Sustentável e Ação Climática, Decreto Rio Nº 48.940, de 4 de junho de 2021, e suas revisões; e

III - ambiente construído, composto por áreas urbanizadas, formadas por áreas residenciais, de comércio e serviços, institucionais, industriais, de transporte e logística, incluindo as áreas de ocupação informal, e pelo sistema de mobilidade urbana, composto por vias, ferrovias, metrovias, hidrovias e vias de mobilidade ativa.

Parágrafo único. A estrutura urbana básica encontra-se representada no Anexo IX desta Lei Complementar.

Seção II Da Hierarquização do Sistema Viário

Art. 60. O sistema viário do Município se organiza de acordo com a função de ligação desempenhada e com as características físicas e operacionais de cada via, contribuindo para o ordenamento territorial e a definição do uso e ocupação do solo no entorno das vias.

Parágrafo único. As vias do Município devem assegurar que todos os usuários do sistema de mobilidade possam se locomover com segurança e conforto, independente do modo de transporte utilizado, idade e habilidade.

Art. 61. As vias são classificadas conforme a seguinte hierarquia, em ordem decrescente:

I - Vias Estruturais: são as vias que estabelecem ligações rápidas para o tráfego de passagem exclusivo, compõem a "espinha dorsal" do sistema viário urbano, devendo ter alta capacidade para atender aos deslocamentos de longa distância e com grande volume de veículos e o controle de acesso a essas vias deve ser intenso;

II - Vias Arteriais Primárias: fazem as ligações entre os Centros e os Subcentros Metropolitanos e as ligações entre estes e as vias Estruturais, devendo possuir controle de acesso médio, de modo a minimizar os efeitos da fricção marginal e os pontos de conflitos, e devem formar uma malha contínua;

III - Vias Arteriais Secundárias: fazem as ligações entre os Centros Regionais e destes com os Centros e Subcentros Metropolitanos e também com as vias de hierarquia superior, devendo possuir controle de acesso médio, de modo a minimizar os efeitos da fricção marginal e os pontos de conflitos e devem formar uma malha contínua;

IV - Vias Coletoras: fazem a coleta e a distribuição de tráfego interno aos bairros, alimentando o sistema arterial e devem ter controle de acesso baixo; e

V - Vias Locais: todas as ruas utilizadas para o acesso direto às residências, comércio ou indústrias, com tráfego exclusivamente local.

§ 1º A hierarquização das vias do Município será publicada por ato do órgão responsável pela gestão do trânsito em até 180 dias a partir da publicação desta Lei Complementar.

§ 2º Todas as vias sem tráfego de veículos, incluindo escadarias, becos e vielas são caracterizadas como vias de pedestres.

CAPÍTULO II DOS CONCEITOS NORTEADORES PARA O ORDENAMENTO

Art. 62. Os conceitos norteadores para o ordenamento territorial são:

I - a redução das vulnerabilidades urbanas, ambientais e sociais;

II - a proteção e ampliação de áreas de interesse ambiental e cultural, que consideram:

a) as Unidades de Conservação da Natureza - UCs;

b) Áreas de Preservação Permanente - APPs;

c) áreas sob proteção cultural;

d) áreas com potencial para proteção integral e uso sustentável;

e) áreas frágeis de encostas e baixadas;

f) áreas agrícolas e com potencial agrícola;

g) áreas nas franjas das áreas protegidas;

h) áreas com importância para a segurança hídrica da Cidade; e

i) áreas com agricultura familiar e povos e comunidades tradicionais.

III - a prioridade dos transportes coletivos e dos deslocamentos de modais ativos como parte de uma política de inclusão social e combate à pobreza urbana, incorporando conceitos de desenvolvimento orientado ao transporte sustentável - DOTS, estratégia que visa orientar o desenvolvimento urbano para o entorno dos eixos de transporte de média e alta capacidade, de forma qualificada, com densidades adequadas, diversidade de usos, estímulo aos modos ativos de deslocamento e desestímulo ao uso do automóvel; e

IV - o planejamento orientado pela hierarquia de centros e subcentros da Cidade, incluindo as centralidades vigentes e as projetadas e as áreas e projetos estratégicos.

Parágrafo único. Para alcançar o disposto no inciso II deste artigo, são definidas Áreas de Restrição à Ocupação conforme a Seção II deste Capítulo.

Art. 63. O ordenamento territorial tem como principais objetivos:

I - intensificar a ocupação das centralidades existentes e dos vazios urbanos na AP1 e AP3;

II - valorizar, requalificar e desenvolver a ocupação com uso misto ao longo dos eixos de transportes de alta e média capacidade;

III - promover uso habitacional na AP1;

IV - valorizar e ampliar as Unidades de Conservação, com os rios como norteadores;

V - controlar e requalificar áreas periféricas;

VI - preservar a ambiência de áreas e bens de interesse paisagístico e cultural; e

VII - preservar a ambiência de áreas e bens de interesse agrícola, de criação de animais de pequeno porte e pesqueiro.

Art. 64. Os desafios prioritários do ordenamento territorial são:

I - ordenar o desenvolvimento urbano de forma sustentável, distribuindo os bônus e ônus da urbanização;

II - promover a moradia digna;

III - prover a universalização do saneamento básico, atendendo prioritariamente a população mais vulnerável;

IV - aperfeiçoar a mobilidade, reduzindo longas viagens casa - trabalho, chamadas pendulares;

V - salvaguardar e recuperar o patrimônio natural e cultural;

VI - adaptar o território para mitigação dos efeitos das mudanças climáticas;

VII - prover segurança e ordenação garantidora de direitos humanos;

VIII - contribuir para ampliar a base produtiva, o emprego e a renda da população;

IX - criar e qualificar espaços livres de uso público, especialmente na AP3;

X - aperfeiçoamento, simplificação e atualização do marco regulatório que rege o desenvolvimento urbano, o uso do solo, a produção de bens, o comércio de bens e a prestação de serviços no Município, dentro de uma visão de sustentabilidade;

XI - adaptar o território para garantir a acessibilidade e inclusão de pessoas idosas, com deficiência, mobilidade reduzida, transtorno mental e em situação de rua.

XII - salvaguardar práticas tradicionais de uso e ocupação do solo da agricultura familiar urbana e de territórios de povos e comunidades tradicionais.

Art. 65. A ocupação do território deverá atender às seguintes diretrizes:

I - valorização das centralidades e subcentralidades existentes e indução de novas centralidades na malha urbana;

II - fortalecimento da ligação das novas centralidades com os centros existentes na cidade e com os Municípios da Região Metropolitana;

III - fomento do desenvolvimento econômico dos distintos bairros e regiões da cidade, com vistas à descentralização das atividades econômicas e à criação de novos polos geradores de serviços e emprego;

IV - valorização das vocações e potencialidades dos bairros, de forma a promover sua revitalização e qualificação urbano-ambiental, respeitadas as suas áreas agrícolas e territórios habitados por povos e comunidades tradicionais;

V - controle do adensamento de forma a otimizar os custos da infraestrutura, da comunicação e do abastecimento; e

VI - correção das disparidades existentes nos bairros quanto aos aspectos ambientais, econômicos, sociais e infraestruturais, de forma a promover a integração entre a cidade formal e a informal.

Seção I **Da Redução das Vulnerabilidades Urbanas**

Art. 66. São consideradas áreas de vulnerabilidades urbanas as regiões da cidade em que, em decorrência do processo histórico de sua formação, predominam áreas com baixa qualidade urbana e ambiental e se caracterizam por possuírem os menores índices sociais, risco ambiental e déficit habitacional.

Subseção I **Da Vulnerabilidade Ambiental**

Art. 67. A vulnerabilidade ambiental é entendida como a coexistência, cumulatividade ou sobreposição espacial de situações de exposição a risco ou degradação ambiental.

Art. 68. As áreas da cidade são classificadas e mapeadas de acordo com suas vulnerabilidades socioambientais, levando-se em conta os seguintes fenômenos climáticos:

I - elevação do nível médio do mar;

II - movimentos de massa;

III - ondas de calor e ilhas de calor; e

IV - inundações e alagamentos.

Art. 69. As áreas classificadas como de alta vulnerabilidade deverão receber investimentos para adaptação às mudanças do clima e para a redução dos riscos de desastres relacionados à ocorrência de eventos climáticos extremos.

Parágrafo único. O Poder Público deverá atualizar o Plano Municipal de Arborização Urbana com o objetivo de definir ações para mapeamentos de áreas degradadas, elaboração de diagnóstico e a promoção de metas de plantio e arborização de toda a área metropolitana da cidade, visando à mitigação dos efeitos das mudanças climáticas.

Art. 70. As áreas classificadas como de alta vulnerabilidade e ainda não ocupadas deverão ser prioritárias para soluções de uso sustentável ou para proteção ambiental através de Unidades de Conservação da Natureza.

Art. 71. As Áreas de Planejamento 2, 4 e 5 são prioritárias para receber projetos de adaptação aos efeitos acentuados oriundos da mudança do clima na elevação do nível médio do mar e lagoas costeiras.

Parágrafo único. Será avaliada e monitorada a estabilidade geomorfológica do cordão arenoso da Restinga da Marambaia frente aos cenários de elevação do nível médio do mar, buscando colaboração com os municípios vizinhos no entorno da Baía de Sepetiba, universidades locais, comunidades tradicionais da Restinga, o Exército Brasileiro e Marinha do Brasil, administradores da área, visando projetar os riscos de seu rompimento e possíveis alterações para os ecossistemas costeiros e áreas urbanas da região.

Art. 72. As Áreas de Planejamento 3 e 5 são prioritárias para receber projetos de adaptação para mitigação de ondas de calor e ilhas de calor urbano.

Parágrafo único. Para alcançar o disposto neste artigo o projeto poderá prever a implantação de parques suspensos para cobrir os bairros com extrema concentração de ilhas de calor e garantia da fluidez da umidade.

Art. 73. As áreas prioritárias para receber projetos de redução de riscos de desastres e adaptação a movimentos de massa, inundações e alagamentos estão distribuídas em todas as Áreas de Planejamento.

Art. 74. O impacto das vulnerabilidades socioambientais na saúde da população deve ser considerado e, sempre que possível, mensurado em apoio ao planejamento, projeto e implementação de soluções de redução dessas vulnerabilidades.

Subseção II **Da Vulnerabilidade Social**

Art. 75. São consideradas como de vulnerabilidade social as áreas da cidade que apresentam os menores indicadores do Índice de Desenvolvimento Social - IDS, Índice de Progresso Social - IPS e as áreas que apresentam os maiores déficits habitacionais, sejam eles qualitativos ou quantitativos.

Art. 76. As áreas classificadas como de alta vulnerabilidade social deverão receber investimentos para a superação dos seus baixos índices sociais, através do planejamento, gestão e execução mais eficaz e eficiente das políticas para o público-alvo.

Art. 77. As áreas classificadas como de alta vulnerabilidade social deverão ser prioritárias para promoção da urbanização e regularização fundiária de assentamentos precários e irregulares existentes, ocupados pela população de baixa renda, prioritariamente em lares chefiados por mulheres, com oferta adequada de serviços, equipamentos, infraestruturas urbanas e oferta habitacional.

Seção II **Das Áreas de Restrição à Ocupação Urbana**

Art. 78. As Áreas de Restrição à Ocupação Urbana são aquelas que apresentam necessidade especial de proteção e de controle da ocupação, seja por seus atributos naturais, socioculturais e paisagísticos, seja por sua fragilidade ou vulnerabilidade ambiental, estando subdivididas em dois níveis de proteção e ocupação:

I - Áreas de Proteção Integral: compostas por Unidades de Conservação da Natureza do grupo Proteção Integral, Áreas de Preservação Permanente, Zonas de Vida Silvestre das Unidades de Conservação da Natureza do grupo Uso Sustentável, Monumentos Naturais Tombados, áreas de alto risco à ocupação definidas pelos órgãos competentes, cursos d'água naturais, lagos, lagoas, reservatórios d'água e praias da Cidade e pela Restinga da Marambaia; e

II - Áreas de Uso Sustentável: compostas por Zonas de Ocupação Controlada das Unidades de Conservação da Natureza do grupo Uso Sustentável, áreas com condições físicas adversas à ocupação, incluindo áreas acima da cota 100(cem) metros, e áreas de transição entre as áreas objeto de proteção ambiental e as áreas com ocupação urbana controlada, que se destinam à manutenção do equilíbrio urbano-ambiental, tais como as áreas ocupadas com uso agrícola e áreas ocupadas por comunidades tradicionais.

§ 1º As áreas ocupadas com uso agrícola, prioritariamente de agricultura familiar e agroecologia, com manejo sustentável, são consideradas áreas de restrição à ocupação, enquadradas como Áreas de Uso Sustentável, por sua relevância ambiental e uso e ocupação compatíveis com a manutenção dos serviços ecossistêmicos da Cidade.

§ 2º As áreas ocupadas por comunidades tradicionais, como quilombolas, são consideradas áreas de restrição à ocupação, enquadradas como Áreas de Uso Sustentável, por sua relevância cultural e uso e ocupação compatíveis com a manutenção da cobertura vegetal da Cidade.

§ 3º Áreas frágeis de encostas, sujeitas a deslizamentos ou outros processos geológicos ou geotécnicos que comprometam a sua estabilidade e áreas frágeis de baixada sujeitas à inundações, rebaixamento ou recalques são consideradas Áreas de Restrição à Ocupação, enquadradas como Áreas de Proteção Integral, devido ao alto risco inerente à sua ocupação.

Art. 79. São diretrizes prioritárias para as Áreas de Restrição à Ocupação Urbana:

I - aplicação de parâmetros urbanísticos que configurem baixa densidade de ocupação e permitam a permeabilidade do solo;

II - previsão de usos e atividades de baixo impacto aos ecossistemas existentes e compatíveis com sua necessidade de proteção e de prevenção de situações de vulnerabilidade;

III - VETADO;

IV - criação de um plano integrado de monitoramento dessas áreas, com a aplicação de instrumentos ambientais e de patrimônio cultural; e

V - estímulo ao aproveitamento econômico e científico dessas áreas, utilizando o conceito de paisagens funcionais, visando à garantia da sustentabilidade e evitando disfunções de uso e ocupações irregulares ou informais que venham a descaracterizá-las;

Seção III **Dos Vetores de Desenvolvimento Orientados ao Transporte**

Art. 80. Os Vetores de Desenvolvimento Orientados ao Transporte são eixos prioritários de adensamento para guiar a ocupação urbana do Município e consideram os corredores de transportes já implantados e planejados no Plano de Mobilidade Urbana Sustentável - PMUS.

§ 1º Os Vetores de Desenvolvimento Orientados ao Transporte encontram-se mapeados no Anexo X e estão abaixo relacionados com suas respectivas diretrizes de ocupação:

I - área central e adjacências, incluindo os ramais de trens de Saracuruna, Belford Roxo e Deodoro, e do metrô Linha 1 e os eixos propostos nos trechos Sulacap - São Cristóvão - Início, Estácio - Praça XV, Uruguaí - Del Castilho, Rodoviária - Vila Isabel: incentivo ao adensamento residencial e misto, preferencialmente pela ocupação ou reconversão de imóveis vazios, subutilizados, preservados ou tombados;

II - ao longo dos corredores estruturais de transporte de média e alta capacidades na Área de Planejamento 3, incluindo os ramais de trem, metrô Linha 2, os trechos do BRT Transbrasil, o trecho Campinho-Galeão do BRT Transcarioca e a Linha Amarela: direcionamento da ocupação residencial e incentivo à novas centralidades econômicas e habitação de interesse social;

III - ao longo dos corredores estruturais de transporte de média capacidade na Área de Planejamento 4, incluindo o trecho Barra-Campinho do BRT Transcarioca o BRT Transoeste no trecho Jardim Oceânico - Grota Funda e a Linha Amarela e a ligação Aquaviária entre a região do Itanhangá e o BRT no Jardim Oceânico e estação do Metrô Jardim Oceânico: incentivo à ocupação residencial e construtiva de forma controlada, devido à saturação de infraestrutura desta Área de Planejamento, sendo a execução do Plano Viário da Barra da Tijuca prioritário para receber recursos do Fundo de Mobilidade Urbana Sustentável previstos na legislação vigente;

IV - áreas vazias e subutilizadas nas Áreas de Planejamento 1 e 3: estímulo ao adensamento, preferencialmente pela ocupação ou reconversão de imóveis, desde que respeitada a capacidade de suporte ambiental e das infraestruturas e a possibilidade de implantar novas áreas verdes;

V - faixa de território compreendida entre a Avenida Brasil e as Avenidas Santa Cruz e Cesário de Melo, incluindo o eixo proposto Campo Grande - Av. Brasil: incentivo ao adensamento residencial e econômico, preservando as áreas de atividade industrial ou agrícola e de criação de animais de pequeno porte; e

VI - faixa de território entre a Avenida Brasil e o limite norte do Município, incluindo os bairros do Caju, Cidade Universitária e Galeão na Área de Planejamento 3 e o Distrito Industrial de Santa Cruz na Área de Planejamento 5: estímulo ao desenvolvimento econômico voltado a atividades de grande porte, particularmente industriais, de logística, tecnologia, comércio atacadista e instalação de usos institucionais e infraestrutura.

§ 2º As diretrizes de ocupação dos Vetores de Desenvolvimento Orientados ao Transporte estão refletidas no zoneamento expresso no Título V desta Lei Complementar.

§ 3º As estratégias do eixo mobilidade, acessibilidade e transporte envolvem a infraestrutura de acordo com as diretrizes aqui estabelecidas.

Seção IV Do Sistema de Centros e Subcentros

Art. 81. O sistema de centros e subcentros, que reflete a dinâmica econômica dos estabelecimentos de comércio e serviços, os destinos das viagens entre bairros por transporte motorizado no pico da manhã e o número de empregos formais da Cidade, apresenta as seguintes divisões hierárquicas:

I - Centro Metropolitano;

II - Subcentros Metropolitanos;

III - Centros regionais;

IV - Subcentros regionais; e

V - Concentrações pontuais ou lineares de comércio e serviços.

§ 1º A intensidade do uso e ocupação do solo nos centros e subcentros estabelecida no Título V desta Lei Complementar considerará, além da classificação hierárquica das centralidades, a capacidade de suporte relacionada às infraestruturas e os impactos ambientais e de vizinhança.

§ 2º O sistema de centros e subcentros encontra-se mapeado e listado respectivamente nos Anexos XI e XII desta Lei Complementar.

CAPÍTULO III DO MACROZONEAMENTO

Art. 82. Fica o Município dividido nas seguintes Macrozonas, com base nos conceitos norteadores definidos no Capítulo II deste Título:

I - Macrozona de Proteção Integral;

II - Macrozona de Uso Sustentável;

III - Macrozona de Controle da Ocupação;

IV - Macrozona de Requalificação Urbana;

V - Macrozona de Estruturação Urbana;

VI - Macrozona de Desenvolvimento Estratégico; e

VII - Macrozona de Redução da Vulnerabilidade.

§ 1º O macrozoneamento está representado no Anexo XIII desta Lei Complementar.

§ 2º A relação entre macrozonas, áreas de planejamento, regiões administrativas e bairros encontra-se no Anexo XIV desta Lei Complementar.

§ 3º Os Coeficientes de Aproveitamento Máximo - CAM por Macrozona por AP estão expressos, na forma da tabela e mapeamento, no Anexo XV desta Lei Complementar.

§ 4º Os coeficientes estabelecidos pelo zoneamento, dispostos no Título V desta Lei Complementar, ou por normas de preservação ambiental ou cultural quando mais restritivos, prevalecem sobre os valores definidos no Anexo XV desta Lei Complementar.

§ 5º As macrozonas direcionam a utilização dos instrumentos dispostos no Título III e as condições para o parcelamento, disposto no Título IV, e para o uso e ocupação do solo disposto no Título V desta Lei Complementar.

Art. 83. A Macrozona de Proteção Integral é composta por áreas de significativo valor ambiental e paisagístico protegidas integralmente por legislação ambiental e áreas de significativo valor ambiental e paisagístico dotadas de potencial para instalação de Unidades de Conservação de proteção integral.

Art. 84. São diretrizes prioritárias para a Macrozona de Proteção Integral:

I - aperfeiçoar a proteção e a gestão integrada das Unidades de Conservação de Proteção Integral, das Áreas de Preservação Permanente e das demais categorias de proteção integral;

II - implantar ações de reflorestamento e de recuperação de áreas degradadas; e

III - criar corredores ecológicos conectando os remanescentes florestais e as áreas de uso sustentável.

Art. 85. A Macrozona de Uso Sustentável é composta por áreas de significativo valor ambiental e paisagístico com ocupação de baixa densidade, áreas protegidas que admitam ocupação de baixo impacto, áreas de transição entre o território protegido integralmente e as áreas urbanas consolidadas e áreas de significativo valor ambiental e paisagístico dotadas de potencial para instalação de Unidades de Conservação de uso sustentável.

Art. 86. São diretrizes prioritárias para a Macrozona de Uso Sustentável:

I - limitar o adensamento construtivo e a intensidade da ocupação de forma a promover um ambiente de transição em torno das áreas protegidas;

II - promover a mistura de usos de baixo impacto e baixa intensidade de ocupação, não geradores de viagens e ruídos;

III - manter e expandir a atividade agrícola de baixo impacto, em especial a praticada:

a) pela agricultura familiar;

b) pela adoção de Sistemas Agroflorestal de Produção;

c) na produção de essências florestais e sementes; e

d) por povos e comunidades tradicionais.

IV - VETADO.

Art. 87. A Macrozona de Controle da Ocupação é composta por áreas com elevada qualidade de ambiência, melhor infraestrutura e indicadores socioeconômicos, áreas com centralidades vigentes ou planejadas de alcance municipal e regional, áreas estratégicas para a recuperação de investimentos estatais, conforme interesse imobiliário, valor do solo e renda da população e áreas com Índice de Desenvolvimento Social - IDS alto.

Art. 88. São diretrizes prioritárias para a Macrozona de Controle da Ocupação:

I - proteger e valorizar a paisagem urbana e o ambiente natural e cultural existentes, assegurando a manutenção da relação entre o mar e montanha;

II - recuperar gradualmente os investimentos do poder público que tenham resultado ou venham a resultar na valorização de imóveis urbanos;

III - promover a ocupação ou reconversão de imóveis vazios ou subutilizados, em especial das edificações tombadas ou preservadas;

IV - aperfeiçoar a integração entre os modais de transporte e incentivar a mobilidade ativa; e

V - promover a agricultura urbana.

Art. 89. A Macrozona de Requalificação Urbana é composta por áreas com necessidade de investimento em mobilidade e saneamento, áreas com Índice de Desenvolvimento Social - IDS médio e baixo, áreas com média qualidade de ambiência, infraestrutura intermediária e áreas passíveis à recuperação de investimentos estatais condicionadas à implantação de infraestrutura pelo poder público.

Art. 90. São diretrizes prioritárias para a Macrozona de Requalificação Urbana:

I - priorizar o investimento público em mobilidade e saneamento;

II - controlar o adensamento construtivo e populacional, condicionando-o à ampliação da infraestrutura, onde couber;

III - melhorar a ambiência urbana, com investimentos em equipamentos urbanos e comunitários e áreas livres;

IV - estimular a mistura de usos, tipologias e estratos sociais;

V - priorizar o adensamento ao longo dos eixos de transporte de alta e média capacidade;

VI - recuperar gradualmente os investimentos do poder público que tenham resultado ou venham a resultar na valorização de imóveis urbanos; e

VII - aperfeiçoar a integração entre os modais de transporte e incentivar a mobilidade ativa.

Art. 91. A Macrozona de Estruturação Urbana é composta por áreas com ampla infraestrutura de modais de transporte de alta e média capacidade e áreas com centralidades vigentes ou planejadas de alcance municipal e regional.

Art. 92. São diretrizes prioritárias para a Macrozona de Estruturação Urbana:

I - reestruturar a infraestrutura existente, recuperar o tecido urbano degradado e adequá-lo à necessidade de conexão das centralidades municipais e metropolitanas, existentes e projetadas, fortalecendo, em especial, os centros de bairro;

II - prover habitação de interesse social - HIS e equipamentos urbanos e comunitários ao longo dos eixos de transporte de alta e média capacidade;

III - aperfeiçoar a integração entre os modais de transporte e incentivar a mobilidade ativa; e

IV - projetar em desenho urbano e implantar em logradouros de centros e subcentros de alcance metropolitano e municipal, em especial naqueles com grande circulação de pedestres e nas proximidades de estações de trem e metrô e terminais de ônibus, espaços destinados ao exercício da atividade de comércio regular devidamente licenciado ou ambulante autorizado, observando-se a compatibilidade entre o equipamento, as instalações, o fluxo seguro de pedestres e as normas de acessibilidade.

Art. 93. A Macrozona de Desenvolvimento Estratégico é composta por áreas estratégicas para a constituição e manutenção de complexos produtivos e polos econômicos e áreas sem infraestrutura adequada para ocupação residencial.

Art. 94. São diretrizes prioritárias para a Macrozona de Desenvolvimento Estratégico:

I - promover a manutenção e expansão das atividades relacionadas à pesquisa e desenvolvimento científico e tecnológico, à indústria e logística no território;

II - limitar a expansão da ocupação em áreas sem infraestrutura ou em áreas com usos incompatíveis com o uso residencial; e

III - Manter e expandir a atividade agrícola em escalas diversas.

Art. 95. A Macrozona de Redução de Vulnerabilidade é composta por áreas com alta vulnerabilidade social de acordo com o Índice de Desenvolvimento Social - IDS e a Linha da Vulnerabilidade à Pobreza e áreas com baixa qualidade de ambiência e pouco acesso à infraestrutura, inclusive de transportes.

Art. 96. São diretrizes prioritárias para a Macrozona de Redução de Vulnerabilidade:

I - ampliar o acesso à infraestrutura e a oferta de equipamentos urbanos e comunitários, em especial nos assentamentos populares existentes;

II - recuperar o tecido urbano degradado, melhorar a habitabilidade, promover a urbanização de favelas com regularização fundiária de interesse social e prover habitação de interesse social direcionada ao reassentamento de famílias residentes na região, desde que em áreas infraestruturadas ou mediante sua implantação;

III - fomentar a inclusão digital e a instalação de atividades produtivas e de serviços que empreguem mão de obra local; e

IV - ampliar a cobertura e a permeabilidade da rede de transportes e fomentar a mobilidade ativa.

TÍTULO III DOS INSTRUMENTOS DA POLÍTICA URBANA

CAPÍTULO I DISPOSIÇÕES GERAIS

Art. 97. A propriedade urbana e a rural cumprem sua função social quando atendem às exigências fundamentais de ordenação da cidade expressas no Plano Diretor, assegurando o atendimento das necessidades dos cidadãos quanto à qualidade de vida, à justiça social e ao desenvolvimento das atividades econômicas, respeitadas as diretrizes previstas nesta Lei Complementar.

§ 1º São instrumentos implementadores para fazer cumprir a função social da propriedade urbana:

I - os previstos nos incisos I a VI do art. 4º da Lei Federal nº 10.257/2001 - Estatuto da Cidade;

II - a concessão de uso especial para fins de moradia, nos termos da Medida Provisória nº 2.220/2001 e do art. 22-A da Lei Federal nº 9.636, de 15 de maio de 1998;

III - a regularização fundiária de assentamentos urbanos, conforme disposto na Lei nº 13.465/2017, respeitadas as limitações desta Lei Complementar e em normas específicas; e

IV - outros instrumentos voltados à regularização fundiária de povos e comunidades tradicionais.

§ 2º VETADO.

§ 3º São instrumentos implementadores para fazer cumprir a função social da propriedade rural, nos termos do art. 186 da Constituição Federal, simultaneamente:

I - o aproveitamento racional e adequado, conforme cada caso, com a utilização efetiva das áreas de:

a) plantio de espécies vegetais comestíveis e não comestíveis;

b) pastagens nativas e plantadas, observado o índice de lotação por zona de pecuária, fixado pelo órgão de defesa sanitária animal competente;

c) exploração extrativa vegetal ou florestal, observados os índices de rendimento estabelecidos pelo órgão competente e pela legislação ambiental aplicável;

d) exploração de florestas nativas, de acordo com o plano de exploração e nas condições estabelecidas pelo órgão competente; e

e) formação ou recuperação de pastagens e culturas permanentes, tecnicamente conduzidas e devidamente comprovadas.

II - a utilização adequada dos recursos naturais disponíveis e preservação do ambiente;

III - a observância das disposições que regulam as relações de trabalho;

IV - a exploração que favoreça o bem-estar dos proprietários e dos trabalhadores.

§ 4º São obrigações do proprietário rural ou daquele que detenha a titularidade do domínio útil da propriedade rural comprovar anualmente junto ao órgão municipal competente:

I - a ocorrência de produção agrícola, pecuária, aquícola, silvícola ou extrativista para fins comerciais de forma contínua e eficiente, incluindo-se a atividade agroindustrial vinculada;

II - a utilização de, no mínimo, setenta e cinco por cento da área total do imóvel com atividades agropecuárias, incluídas as edificações e excetuando-se as áreas:

a) de preservação permanente e de reserva legal;

b) de interesse ecológico para a proteção dos ecossistemas, assim declaradas mediante ato do órgão competente e que ampliem as restrições de uso previstas na alínea "a" deste inciso;

c) comprovadamente imprestáveis para a exploração agrícola, pecuária, aquícola, silvícola ou florestal, declaradas de interesse ecológico;

d) sob regime de servidão ambiental;

e) cobertas por florestas nativas, primárias ou secundárias em estágio médio ou avançado de regeneração;

f) alagadas para fins de constituição de reservatório de água.

III - a atualização do cadastro rural do imóvel junto ao órgão competente.

§ 5º A propriedade deixará de ser reconhecida como rural quando for constatada a inobservância dos instrumentos implementadores de sua função social, bem como de qualquer obrigação atribuída ao seu proprietário ou àquele que detenha a titularidade de seu domínio útil.

§ 6º O Poder Executivo, por meio de regulamento:

I - definirá o órgão competente para o registro e supervisão dos produtores e das propriedades nas hipóteses de isenção previstas nos incisos III e IV, do art. 61 da Lei nº 691, de 24 de dezembro de 1984;

II - promoverá a assistência técnica e a extensão rural e o incentivo à tecnologia e à pesquisa agropecuária;

III - estimulará a participação dos produtores rurais do município no fornecimento de gêneros ao Programa Nacional de Alimentação Escolar - PNAE;

IV - fixará critérios e parâmetros técnicos relativos às atividades ocorridas nas propriedades rurais;

V - estabelecerá as competências dos órgãos municipais no âmbito local de atuação do Sistema Unificado de Atenção à Sanidade Agropecuária - SUASA, na forma dos arts. 27-A e 28-A da Lei Federal nº 8.171, de 17 de janeiro de 1991.

Art. 98. Os instrumentos de aplicação da política urbana relacionados no Anexo XVI desta Lei Complementar servirão de suporte à implementação dos objetivos da política urbana e das políticas setoriais descritos no Título I e no Anexo I, em consonância com o ordenamento territorial descrito no Título II e com as normas de uso e ocupação do solo definidas no Título V desta Lei Complementar.

§ 1º Serão regulados nesta Lei Complementar os instrumentos diretamente relacionados à aplicação da Política Urbana, sem prejuízo de regulamentações posteriores através de normas específicas.

§ 2º As normas de Obras e Edificações estão reguladas pela Lei Complementar nº 198, de 14 de janeiro de 2019, Código de Obras e Edificações Simplificado - COES, suas regulamentações e modificações.

CAPÍTULO II DOS INSTRUMENTOS DE PLANEJAMENTO URBANO

Seção I Dos Planos Regionais e Setoriais

Art. 99. O Plano Regional constitui o instrumento que define as diretrizes, objetivos e ações para uma Região de Planejamento, e está subordinado ao disposto nesta Lei Complementar.

§ 1º O Plano Regional conterá:

I - diagnóstico Regional, contemplando Leitura Técnica e Leitura Comunitária;

II - articulação das políticas públicas setoriais conforme previstas nesta Lei Complementar;

III - indicação de planos e programas setoriais;

IV - projetos e ações do Município para a área;

V - metas e prazos para a implementação de ações;

VI - definição da forma de acompanhamento; e

VII - previsão orçamentária.

§ 2º Poderão se constituir em instâncias de planejamento e cooperação na articulação intersetorial, a qual se refere o inciso II do §1º deste artigo, o Plano Estratégico, a Agenda 2030 e outras instâncias que venham a ser criadas com esta finalidade ou afins.

Art. 100. O Plano Setorial especializado em políticas públicas, estabelece programas setoriais e indica a articulação das ações de órgãos setoriais da Administração Pública.

§ 1º Os Planos Setoriais deverão ser revistos visando à sua adequação a este Plano Diretor.

§ 2º O Programa Setorial trata da estruturação de um conjunto de metas e ações para implementação de uma ou mais políticas públicas afins, indicadas neste Plano Diretor.

Seção II

Do Termo de Ajustamento de Conduta Cultural - TACC

Art. 101. Para cumprimento do disposto nesta Lei Complementar, o Poder Executivo poderá celebrar, com força de título executivo extrajudicial, nos termos da lei federal, Termo de Compromisso de Ajustamento de Conduta Cultural com pessoas físicas e jurídicas responsáveis pela reparação integral de danos ou descaracterizações causadas a bens, imóveis, áreas ou espaços protegidos em função de seu valor histórico e cultural.

Parágrafo único. O Termo de Compromisso de Ajustamento de Conduta Cultural tem por objetivo precípuo a recuperação de bens, imóveis, áreas ou espaços protegidos pelo seu valor histórico e cultural que tenham sofrido abandono ou intervenções, mediante a fixação de obrigações que deverão ser rigorosamente cumpridas pelo infrator, visando à reparação integral dos danos causados.

CAPÍTULO III

DOS INSTRUMENTOS DE GESTÃO DO USO E OCUPAÇÃO DO SOLO

Seção I

Do Coeficiente de Aproveitamento - CA do Terreno

Art. 102. Coeficiente de aproveitamento do terreno é a relação entre a Área Total Edificável - ATE permitida e a área do terreno.

Subseção I

Do Coeficiente de Aproveitamento Básico - CAB do Terreno

Art. 103. Coeficiente de Aproveitamento Básico - CAB é aquele que define a utilização autorizada para todos os terrenos urbanos sem o pagamento de contrapartida, conferindo utilidade social e valor econômico aos terrenos urbanos de forma equânime.

Parágrafo único. Fica estabelecido o Coeficiente de Aproveitamento Básico do terreno - CAB igual a 1 (um), salvo as exceções definidas nesta Lei Complementar e por normas de uso e ocupação do solo e de preservação do patrimônio ambiental e cultural.

Subseção II

Do Coeficiente de Aproveitamento Máximo - CAM do Terreno

Art. 104. Coeficiente de Aproveitamento Máximo - CAM é aquele que define o limite máximo de aproveitamento do terreno, mediante o pagamento de outorga onerosa do direito de construir no que exceder o CAB.

Subseção III

Do Coeficiente de Aproveitamento Mínimo - CAMin do Terreno

Art. 105. Coeficiente de Aproveitamento Mínimo - CAMin é aquele utilizado para fins dos instrumentos de promoção da função social da propriedade, definido como um percentual do Coeficiente de Aproveitamento Básico - CAB e determina a área edificável mínima obrigatória que a edificação deverá ter para cumprir sua função social.

§ 1º Fica estabelecido o Coeficiente de Aproveitamento Mínimo - CAMin equivalente a cinquenta por cento do CAB na Macrozona de Estruturação Urbana, na Macrozona de Desenvolvimento Estratégico e na Macrozona de Controle da Ocupação.

§ 2º Os imóveis residenciais uni e bifamiliares ou de interesse ambiental não ficam sujeitos ao CAMin do Terreno.

Seção II

Da Outorga Onerosa do Direito de Construir e de Alteração de Uso

Subseção I

Da Outorga Onerosa do Direito de Construir

Art. 106. Mediante pagamento de outorga onerosa, o direito de construir poderá ser exercido acima do Coeficiente de Aproveitamento Básico - CAB, até o limite estabelecido no Coeficiente de Aproveitamento Máximo - CAM, restituindo à coletividade a valorização diferenciada recebida pelos beneficiários, nos termos dos artigos 28 a 31 da Lei Federal nº 10.257/2001 - Estatuto da Cidade.

Art. 107. O Coeficiente de Aproveitamento Máximo - CAM é estabelecido por Macrozona por Área de Planejamento, conforme o Anexo XV, e será vinculado ao zoneamento urbano tendo como referência a capacidade da infraestrutura, a acessibilidade a equipamentos e serviços, a proteção ambiental e cultural e os vetores de desenvolvimento orientados ao transporte, conforme disposto no Título II desta Lei Complementar.

Parágrafo único. O CAM a ser utilizado em procedimentos de licenciamento está expresso na Seção I, do Capítulo III, do Título V e no Anexo XXI desta Lei Complementar.

Art. 108. No caso de modificação de edificação preexistente, a outorga onerosa incidirá apenas sobre a área construída que ultrapasse aquela da edificação preexistente.

Art. 109. Não incidirá outorga onerosa sobre intervenções de reconversão de imóveis - Retrofit, salvo quando houver acréscimo de área construída que exceda o Coeficiente de Aproveitamento Básico - CAB, sobre o qual se aplicará a cobrança.

Art. 110. O empreendimento que for licenciado nos cinco primeiros anos de vigência deste Plano Diretor não será autuado com a cobrança de Contrapartida Financeira.

§ 1º Findo o prazo estabelecido no *caput*, o empreendimento que for licenciado efetuará o pagamento de Contrapartida Financeira seguindo um período de transição para a definição de seu Coeficiente de Aproveitamento Básico - CAB, respeitada uma diminuição progressiva do potencial construtivo não oneroso, a cada ano, na seguinte forma:

I - no sexto ano, diminuição de vinte por cento da diferença entre o Coeficiente de Aproveitamento Máximo - CAM e o Coeficiente de Aproveitamento Básico - CAB do Terreno, conforme Anexo XXI;

II - no sétimo ano, diminuição de quarenta por cento da diferença entre o Coeficiente de Aproveitamento Máximo - CAM e o Coeficiente de Aproveitamento Básico - CAB do Terreno, conforme Anexo XXI;

III - no oitavo ano, diminuição de sessenta por cento da diferença entre o Coeficiente de Aproveitamento Máximo - CAM e o Coeficiente de Aproveitamento Básico - CAB do Terreno, conforme Anexo XXI; e

IV - no nono ano, diminuição de oitenta por cento da diferença entre o Coeficiente de Aproveitamento Máximo - CAM e o Coeficiente de Aproveitamento Básico - CAB do Terreno, conforme Anexo XXI.

§ 2º O pagamento de outorga onerosa do direito de construir na forma do disposto na Subseção I é devido em todo o Município, inclusive nas áreas onde não houver CAM definido por esta Lei Complementar, nas quais o limite máximo será o estabelecido pela ATE prevista para o local.

§ 3º Excetuam-se do previsto nos §§1º e 2º as seguintes áreas, que ficam isentas do pagamento de Contrapartida Financeira durante a vigência desta Lei Complementar:

I - Área de Planejamento 1 - AP1;

II - Área de Planejamento 3 - AP3.

§ 4º As áreas inseridas na OUC Porto Maravilha e as beneficiadas pela Lei Complementar nº 229, de 14 de julho de 2021 - Reviver Centro ficam sujeitas aos pagamentos previstos nas respectivas leis e normas regulamentadoras.

§ 5º O valor referente à outorga onerosa poderá ser parcelado em até trinta e seis cotas iguais e sucessivas, sujeitas à incidência anual do IPCA-E - Índice de Preços ao Consumidor Amplo Especial.

§ 6º A emissão de licença de obras estará condicionada ao pagamento da primeira cota e o habite-se ao pagamento integral do valor referente à outorga onerosa.

§ 7º Os empreendimentos para os quais o prazo de conclusão de obra seja maior que trinta e seis meses, a contar da data de sua aprovação, deverão ser enquadrados na faixa correspondente entre as dispostas nos incisos do presente artigo.

§ 8º Ficam excluídas do disposto no *caput* deste artigo os empreendimentos que forem licenciados nas áreas onde já ocorre a cobrança de contrapartida de instrumentos onerosos na data de publicação desta lei complementar.

Subseção II

Da Contrapartida pela Outorga Onerosa do Direito de Construir

Art. 111. A contrapartida financeira que corresponde à outorga onerosa será calculada pela Fórmula 1 do Anexo XXV.

§ 1º Em caso de não cumprimento da destinação que motivou a utilização do Fator de Interesse Social - FIS, o Município procederá à cassação da licença ou ao cancelamento da isenção ou redução, bem como efetuará a sua cobrança com dez por cento de acréscimo, a título de multa.

§ 2º O Quadro Fator de Interesse Social - FIS e de Incentivo ao Desenvolvimento Econômico está representado no Anexo XVII desta Lei Complementar.

§ 3º Nos casos em que a Área Total Edificável - ATE seja inferior ao produto da área do terreno (S) pelo Coeficiente de Aproveitamento Básico (CAB), não incidirá cálculo de Outorga Onerosa.

§ 4º VETADO.

§ 5º Os decretos nº 24.241, nº 30.650, nº 32.886 e nº 36.795 e nº 47.880, relacionados aos Jogos Olímpicos e Paraolímpicos de 2016 que modificaram o Decreto 3.046/81, prevalecem sobre as regras desta Lei Complementar.

Art. 112. O Poder Executivo poderá autorizar, em casos de interesse para o desenvolvimento urbano, o pagamento da contrapartida da outorga onerosa em forma de obras de melhoramentos urbanos tais como:

I - recuperação de praças e parques;

II - adaptação de vias e calçadas visando ao incentivo à mobilidade ativa e à acessibilidade universal;

III - implementação de trechos de ciclovias ou ciclofaixas integrantes do Plano de Expansão Cicloviária do Município;

IV - realização de obras de reconversão de imóveis públicos para uso habitacional de interesse social;

V - construção de habitação de interesse social em lotes públicos ou AEIS;

VI - realização de obras de drenagem e saneamento;

VII - plantio de árvores de acordo com o disposto no Plano Diretor de Arborização Urbana do Município.

§ 1º O órgão municipal responsável pelo planejamento urbano deverá indicar o tipo de intervenção e o local para a execução das obras a serem realizadas pelo prestador da contrapartida;

§ 2º Deverá ser selecionada obra de porte e custo equivalente à contrapartida devida, ficando a cargo do Poder Executivo realizar os devidos cálculos e comprovar tal equivalência, divulgando-os publicamente.

§ 3º Será firmado termo de compromisso entre o prestador da contrapartida e a municipalidade, onde constarão, o valor total da contrapartida devida, a finalidade das obras o valor total das obras, o prazo para execução e mecanismos de controle de qualidade, além de outros parâmetros que o Poder Executivo considerar necessários.

Art. 113. Leis específicas que criarem novas Operações Urbanas Consorciadas - OUC e Áreas de Especial Interesse Urbanístico - AEIU poderão fixar Coeficientes de Aproveitamento Máximo - CAM distintos dos limites estabelecidos nesta Lei Complementar, mantendo o Coeficiente de Aproveitamento Básico - CAB estabelecido para a área.

§ 1º Ficam mantidos os critérios de cálculo e as destinações das contrapartidas financeiras estabelecidos nas Operações Urbanas Consorciadas em vigor e não modificadas nesta Lei Complementar.

§ 2º Ficam mantidos os critérios de cálculo das contrapartidas financeiras estabelecidos na Lei Complementar nº 229, de 14 de julho de 2021 - Reviver Centro.

Art. 114. Os recursos auferidos com as contrapartidas financeiras oriundas da outorga onerosa do direito de construir serão utilizados prioritariamente para as seguintes finalidades:

I - regularização fundiária, urbanística e edilícia;

II - execução de programas e projetos habitacionais de interesse social;

III - ordenamento e direcionamento da expansão urbana;

IV - implantação de equipamentos urbanos e comunitários;

V - criação ou requalificação de espaços públicos, áreas de lazer e áreas verdes;

VI - criação de unidades de conservação ou proteção de outras áreas de interesse ambiental e agrícola;

VII - proteção de áreas de interesse histórico, cultural ou paisagístico; e

VIII - ampliação e melhoramento do saneamento básico.

Parágrafo único. Os recursos serão destinados, ao menos, na proporção de cinco por cento ao Fundo Municipal de Desenvolvimento Urbano - FMDU, e cinco por cento ao Fundo Municipal de Habitação de Interesse Social - FMHIS, para produção de Habitação de Interesse Social.

Subseção III Da Outorga Onerosa de Alteração de Uso

Art. 115. Mediante pagamento de outorga onerosa em função da área de construção correspondente ao uso não conforme, poderá ser concedida a alteração e intensificação dos usos previstos no zoneamento estabelecido no Título V desta Lei Complementar.

§ 1º O disposto no *caput* se aplica em terrenos situados em mais de uma zona, em que os usos previstos para a zona de maior hierarquia para a qual o imóvel tenha testada poderão ser aplicados à totalidade do terreno.

§ 2º O acesso ao imóvel de que trata o *caput* só poderá se dar pela testada onde o uso é permitido.

§ 3º Os índices construtivos serão calculados de acordo com as áreas correspondentes a cada zona e, somados, poderão ser aplicados livremente a todo o terreno, respeitando-se o gabarito previsto para cada zona no Título V desta Lei Complementar.

§ 4º Em caso de reconversão de edificações tombadas ou preservadas, observar-se-á o disposto na Lei Complementar nº 232/2021;

§ 5º O pagamento da contrapartida pela alteração de uso não exige o empreendimento de submissão às exigências do licenciamento, tais como aprovação de Estudo de Impacto de Vizinhança - EIV/RIV quando exigido para a atividade pretendida.

Subseção IV Da Contrapartida Financeira pela Outorga Onerosa de Alteração de Uso

Art. 116. A contrapartida financeira, que corresponde à outorga onerosa de alteração de uso deverá ser calculada:

I - nos casos de imóveis comerciais, pela Fórmula 2 do Anexo XXV; e

II - nos casos de imóveis residenciais multifamiliares em Zona Residencial, pela Fórmula 3 do Anexo XXV.

§ 1º Os recursos auferidos através das contrapartidas financeiras oriundas da outorga onerosa de alteração de uso serão utilizados prioritariamente para as mesmas finalidades definidas nos incisos I a VIII do art. 114 da Subseção II, Seção II deste Capítulo.

§ 2º Cinco por cento dos recursos oriundos da aplicação da Outorga Onerosa de Alteração do Uso serão destinados ao Fundo Municipal de Habitação de Interesse Social - FMHIS e cinco por cento ao Fundo Municipal de Desenvolvimento Urbano - FMDU.

§ 3º O pagamento da contrapartida financeira para a alteração de uso deverá ser efetuado até a licença de obras.

Seção III Da Transferência do Direito de Construir

Art. 117. A Transferência do Direito de Construir - TDC é o instrumento que permite ao proprietário de imóvel urbano privado ou público transferir o potencial construtivo não utilizado no imóvel, nos termos desta Lei Complementar e da Lei Federal nº 10.257/2001 - Estatuto da Cidade.

§ 1º O potencial construtivo objeto da transferência estabelecida no *caput* deste artigo terá como referência parâmetros computados a partir do Coeficiente de Aproveitamento Básico - CAB permitido para o local conforme definido nesta Lei Complementar e em normas urbanísticas, ambientais e de patrimônio específicas

§ 2º O potencial construtivo não utilizado no imóvel, referido no *caput* do artigo, poderá ser alienado ou exercido em outro local, mediante autorização da Prefeitura e anuência do proprietário de imóvel.

§ 3º VETADO.

§ 4º A permissão para utilização da Transferência do Direito de Construir será:

I - outorgada ao proprietário do imóvel, no livre gozo e disposição da propriedade, que deverá comprovar essa qualidade mediante a apresentação dos documentos e declarações pertinentes.

II - formalizada por meio da emissão de certidões de transferência de potencial construtivo aos proprietários dos imóveis cedente e receptor, pelo órgão municipal responsável pelo controle e fiscalização das operações de Transferência do Direito de Construir.

Art. 118. A Transferência do Direito de Construir será admitida para os seguintes fins:

I - implantação de equipamentos urbanos e comunitários;

II - preservação, quando o imóvel for considerado de interesse histórico, ambiental, paisagístico, social ou cultural; e

III - programas de regularização fundiária, urbanização de áreas ocupadas por população de baixa renda e habitação de interesse social.

§ 1º Os instrumentos mencionados no *caput* do artigo delimitarão as áreas doadoras e receptoras do potencial, considerando a equivalência de valores, bem como as condições para utilização do potencial transferido e para o imóvel cedente.

§ 2º O potencial construtivo já efetivamente adquirido através de Operações Consorciadas Urbanas - OUCs anteriores à vigência desta lei fica preservado para fins de Transferência do Direito de Construir - TDC, não cabendo novo pagamento de outorga.

§ 3º No caso de Transferência do Direito de Construir com a finalidade de interesse ambiental ou do patrimônio cultural, o potencial construtivo terá como referência o Coeficiente de Aproveitamento Básico - CAB, disposto para o local.

§ 4º No caso de Transferência do Direito de Construir referente a imóvel com interesse ambiental, fica condicionada à preservação ou recuperação ambiental do imóvel, atestada por meio de laudo técnico emitido pelo órgão municipal responsável pelo meio ambiente.

§ 5º No caso de Transferência do Direito de Construir referente a imóvel tombado, fica condicionada ao seu bom estado de conservação, atestado por meio de laudo técnico emitido pelo órgão municipal de tutela do patrimônio cultural.

§ 6º Havendo interesse do Município em incorporar o imóvel ao patrimônio público, a indenização do imóvel poderá se dar mediante a Transferência do Direito de Construir até o limite do CAB nos termos desta Lei Complementar.

Art. 119. A Transferência do Direito de Construir - TDC, não poderá ser utilizada nos seguintes casos:

I - imóveis que, em sua origem, tenham sido alienados pelo Município, pelo Estado ou pela União de forma não onerosa; e

II - cômputo de áreas consideradas *non aedificandi* pelas normas urbanísticas e ambientais.

Art. 120. O controle da transferência de potencial construtivo será realizado pelo Município, que expedirá, mediante requerimento, Declaração de Potencial Construtivo Passível de Transferência e Certidão de Transferência de Potencial Construtivo.

§ 1º Os documentos referentes à transferência e à alienação do direito de construir serão averbados no registro imobiliário, junto à matrícula do imóvel cedente e do receptor, quando aplicável.

§ 2º Exercido o direito de transferência, o potencial transferido não poderá, em nenhuma hipótese, ser novamente imputado ao imóvel cedente ou à parte dele, salvo mediante pagamento de outorga onerosa do direito de construir, na hipótese de revogação da restrição anteriormente incidente sobre o imóvel.

§ 3º Consumada a TDC em relação ao imóvel receptor por meio da emissão da respectiva certidão de potencial construtivo transferido, fica o potencial construtivo transferido vinculado a esse, garantindo-se a sua utilização nas condições de uso e ocupação expressamente reguladas pela respectiva legislação que autorizou a TDC, vedada nova transferência para a mesma área receptora.

§ 4º O Poder Executivo deve manter registro das Transferências do Direito de Construir ocorridas, do qual constem os imóveis transmissores e receptores, bem como os respectivos potenciais construtivos transferidos e recebidos.

§ 5º VETADO.

Seção IV Da Readequação do Potencial Construtivo no Lote

Art. 121. Entende-se por Readequação do Potencial Construtivo no Lote a possibilidade de utilização integral da área do lote original para o cálculo da Área Total Edificável - ATE, da Taxa de Ocupação - TO e do número de unidades no lote quando couber, a ser aplicada em sua porção remanescente, nas seguintes situações:

I - terrenos com imóveis protegidos;

II - preservação de área de interesse ambiental ou paisagístico;

III - implantação de Projeto Aprovado de Alinhamento - PAA em vigor.

§ 1º VETADO.

§ 2º Entende-se por imóveis protegidos aqueles tombados ou preservados pela legislação de patrimônio cultural.

§ 3º Em todos os casos previstos nesta seção, será cobrada Outorga Onerosa do Direito de Construir sobre a área que ultrapassar o CAB para o local, conforme a Seção I deste Capítulo.

Art. 122. A readequação do potencial construtivo para os terrenos em que haja imóvel tombado ou preservado será aplicada conforme as seguintes condições:

I - condicionada à aprovação junto ao órgão competente de tutela do patrimônio cultural.

II - o uso da edificação tombada ou preservada poderá ser aplicado a todo o terreno;

III - o órgão de tutela poderá definir altura superior à máxima permitida pela legislação vigente de patrimônio, limitada ao maior dos seguintes casos:

a) altura máxima permitida para o local conforme estabelecido no Título V desta Lei Complementar ou na norma específica de preservação;

b) altura total do bem tombado ou preservado, incluídos todos os elementos construtivos.

IV - a edificação tombada ou preservada não será computada na taxa de ocupação, na Área Total Edificável - ATE nem incidirá Outorga Onerosa do Direito de Construir sobre a área edificada do bem protegido;

V - não serão exigidas vagas de estacionamento de veículos automotores, respeitadas as normas relativas à segurança e acessibilidade;

VI - não serão exigidos os locais para guarda de bicicletas, pela Lei Complementar nº 198/2019, Código de Obras e Edificações Simplificado - COES, quando for tecnicamente inviável; e

VII - será permitida mais de uma edificação no lote, afastada ou não afastada das divisas.

§ 1º A aplicação do inciso III deste artigo estará sujeita à anuência do Conselho Municipal de Proteção do Patrimônio Cultural.

§ 2º Para viabilizar o disposto no inciso VII, será permitida a implantação de via interna, de acordo com o disposto no Título V desta Lei Complementar.

§ 3º A nova edificação deverá atender aos demais parâmetros urbanísticos previstos no Título V desta Lei Complementar.

Art. 123. A readequação do potencial construtivo para os terrenos com interesse ambiental ou paisagístico será aplicada conforme as seguintes condições:

I - o potencial construtivo a ser readequado será definido pelos coeficientes dispostos pela legislação ambiental para o local;

II - não serão consideradas para o cômputo da Readequação do Potencial Construtivo no Lote as áreas consideradas *non aedificandi* pelas normas urbanísticas e ambientais para o local;

III - a área do terreno delimitada como de interesse ambiental ou paisagístico, doada ou não, que não estiver enquadrada no inciso II, poderá ser computada no cálculo da Área Total Edificável - ATE permitida, observados os critérios estabelecidos no procedimento administrativo próprio; e

IV - a área edificável será concentrada em porção do terreno onde seja permitido edificar conforme a normativa urbanística e ambiental vigente.

Art. 124. A readequação do potencial construtivo no Lote para os terrenos sujeitos ao processamento de Projeto Aprovado de Alinhamento - PAA vigente, em implantação progressiva, será aplicada conforme as seguintes condições:

I - a área atingida por recuo, a ser transferida, poderá ser computada no cálculo da Área Total Edificável - ATE permitida, observados os critérios estabelecidos no procedimento administrativo próprio;

II - a Área Total Edificável - ATE permitida de acordo com o inciso I do lote original poderá ser utilizada integralmente na porção de terreno remanescente; e

III - a área computada para efeito da Readequação do Potencial Construtivo no Lote constará do Termo de Recuo e será averbada junto ao respectivo Ofício de Registro de Imóveis.

§ 1º A Readequação de Potencial Construtivo no Lote aplicada a parcelamentos e remembramentos, grupamentos de edificações e edificações de iniciativa particular sujeitos ao processamento de Projeto Aprovado de Alinhamento - PAA, deverá ser utilizada no prazo máximo de dez anos.

§ 2º Nos casos de projetos de parcelamento, ato do Poder Executivo regulamentará as condições de aplicação do potencial construtivo entre os lotes resultantes, ressalvado o disposto no inciso II do art. 126.

Art. 125. A readequação do potencial construtivo para os lotes onde se implementem espaços de uso público, através do instrumento de direito de superfície, será aplicada conforme as seguintes condições:

I - a utilização do instrumento fica condicionada à anuência do órgão municipal responsável pelo planejamento urbano e ao estabelecimento de contrato entre concedente e superficiário, em conformidade com a legislação aplicável;

II - o espaço de uso público não será computado no cálculo da Área Total Edificável - ATE e da Taxa de Ocupação - TO;

III - o órgão municipal responsável pelo planejamento urbano poderá definir, para a edificação fruto da readequação de potencial construtivo, altura superior à máxima permitida pela legislação de uso e ocupação do solo em vigor; e

IV - a área computada para efeito da Readequação do Potencial Construtivo no Lote constará do Contrato firmado entre concedente e superficiário, e será averbada junto ao respectivo Ofício de Registro de Imóveis.

Parágrafo Único. A aplicação do inciso III deste artigo estará sujeita à anuência do Conselho Municipal de Política Urbana e, quando em Área de Proteção do Ambiente Cultural ou entorno de bem tombado, se sujeitará ainda à anuência do Conselho Municipal de Proteção do Patrimônio Cultural e dos órgãos de tutela responsáveis.

Art. 126. A readequação do Potencial Construtivo no Lote será avaliada pelo órgão responsável pelo licenciamento urbanístico mediante requerimento do interessado, no processo de licenciamento de edificação ou grupamento de edificações, não sendo objeto de análise o potencial construtivo oriundo de:

I - áreas definidas pela legislação urbanística ou ambiental como *non aedificandi*; e

II - glebas e terrenos que não tenham sido objeto de projeto aprovado de parcelamento.

Parágrafo único. Fica autorizada a readequação do potencial construtivo em lote contíguo do mesmo proprietário e na forma da lei nos casos em que não for viabilizada no mesmo terreno.

Seção V Do Direito de Superfície

Art. 127. Fica regulada a aplicação do Direito de Superfície no Município do Rio de Janeiro, conforme previsto na Seção VII do Capítulo II do Estatuto da Cidade e na Lei Federal nº 10.406, de 10 de Janeiro de 2002 - Código Civil, para fins de interesse público com as seguintes finalidades:

I - utilização do solo, subsolo e espaço aéreo de áreas públicas;

II - criação de áreas de uso público de convivência em terrenos privados; e

III - incentivo à ocupação de terrenos não edificados, subutilizados ou não utilizados em áreas dotadas de infraestrutura.

Art. 128. O direito de superfície abrange o direito de utilizar o solo, o subsolo ou o espaço aéreo relativo ao terreno, atendida a legislação urbanística, bem como a legislação ambiental e de posturas.

§ 1º Entende-se por concedente do Direito de Superfície o proprietário de terreno urbano que outorgue o direito de uso do solo, subsolo ou espaço aéreo de seu terreno, parcialmente ou em sua totalidade.

§ 2º Entende-se por superficiário o titular do Direito de Superfície consistente no uso do solo, subsolo ou espaço aéreo de terreno urbano a ele outorgado por meio de contrato, devidamente registrado no cartório do registro de imóveis.

§ 3º O Poder Público Municipal será considerado o concedente quando a aplicação do Direito de Superfície ocorrer em áreas integrantes do patrimônio público municipal.

Art. 129. A aplicação do Direito de Superfície poderá ocorrer de maneira associada a outros instrumentos da Política Urbana previstos nesta Lei Complementar.

Art. 130. Os titulares do Direito de Superfície poderão requerer o licenciamento de obras de construção, reconstrução total ou parcial, transformação de uso ou acréscimos e parcelamento do solo quando apresentada escritura pública devidamente registrada no Registro Geral de Imóveis.

Subseção I Da Utilização do Solo, Subsolo e Espaço Aéreo de Áreas Públicas

Art. 131. A concessão do Direito de Superfície para a construção no espaço aéreo e no subsolo de logradouros públicos, bem como junto às vias e às áreas operacionais do transporte público coletivo de passageiros estará sujeita às seguintes condições:

I - a construção no subsolo e no espaço aéreo de vias e das áreas operacionais deverá ser contígua às estações de transportes, observando o limite máximo de duzentos metros de extensão quando sobre o espaço aéreo;

II - a edificação estará sujeita aos trâmites de licenciamento e aprovação de projetos de acordo com a legislação em vigor, incluindo os parâmetros urbanísticos estabelecidos para a zona no Título V desta Lei Complementar e no Código de Obras e Edificações Simplificado - COES, além das condições específicas estabelecidas neste artigo;

III - a implantação de vias públicas para tráfego de veículos e vias de pedestres com acessibilidade universal de modo a restaurar a conexão urbana, com dimensões compatíveis à demanda local; e

IV - o pagamento ao Município de contrapartida referente à Outorga Onerosa do Direito de Construir e à Outorga Onerosa de Alteração de Uso de acordo com o disposto no Título III e anexos desta lei complementar.

§ 1º Mediante lei específica, operações urbanísticas destinadas a minimizar possíveis impactos negativos sobre o entorno, propiciar aproveitamento eficiente do solo urbano e maximizar os efeitos positivos para a mobilidade urbana, poderão ser adotadas diretrizes específicas, elaboradas pelo Município, que estabelecerão:

I - parâmetros urbanísticos; e

II - ônus urbanísticos, a serem cumpridos, que poderão abranger:

a) medidas mitigatórias de impacto;

b) transferência de áreas ou unidades para o Município, destinadas a espaços livres de uso público, equipamentos comunitários ou reserva fundiária; e

c) contrapartida financeira;

§ 2º As operações urbanísticas poderão abranger os seguintes elementos:

I - construção de lajes de suporte a futuras edificações;

II - construção de edificações;

III - reforma de edificações preexistentes, com ou sem ampliação da área construída;

IV - requalificação e conservação de espaços livres de uso público, de modo a restaurar a conexão urbana, com acessibilidade universal e dimensões compatíveis com a demanda local; e

V - reparcelamento de áreas do entorno, públicas ou privadas, para melhor aproveitamento da infraestrutura existente.

§ 3º São consideradas áreas operacionais do sistema de transporte público coletivo as vias internas, trilhos, espaços livres de estações, terminais, pátios de manobra, acessos de veículos e de pedestres, estruturas de ventilação e as remanescentes de desapropriação para implantação do respectivo sistema de transporte;

§ 4º As áreas destinadas a vias de pedestres, bem como outras áreas de lazer de uso público, não serão computadas no cálculo da Outorga Onerosa do Direito de Construir e da Outorga Onerosa de Alteração de Uso.

§ 5º No caso de edificação no espaço aéreo de logradouro público, deverá ser respeitado vão livre sobre o logradouro com altura a ser definida pelo órgão competente;

§ 6º Aplica-se, no que couber, a expedição de diretrizes de que trata o § 1º do disposto no art. 57-A da Lei Federal 10.257 de 10 de julho de 2001 e o Capítulo IX da Lei Federal nº 14.273, de 23 de dezembro de 2021.

Subseção II

Da Implantação de Áreas de Convivência, de Áreas Verdes e de Equipamentos Urbanos e Comunitários

Art. 132. Para viabilizar a criação de áreas de uso público de convivência em terrenos privados, a concessão do Direito de Superfície ao Poder Público poderá ocorrer em associação com a Readequação do Potencial Construtivo no Lote, conforme contrato específico.

Art. 133. São áreas prioritárias para implantação de áreas de uso público de convivência em terrenos privados as situadas na Macrozona de Estruturação Urbana e na Macrozona de Redução da Vulnerabilidade.

Art. 134. As áreas de uso público de convivência deverão possibilitar a integração da edificação ao espaço público, sendo obrigatório tratamento paisagístico, criação de áreas verdes e de acesso direto ao logradouro público.

Subseção III

Do Incentivo à Ocupação de Imóveis Não Edificados, Subutilizados ou Não Utilizados

Art. 135. Nos imóveis urbanos não edificados, não utilizados ou subutilizados a aplicação do Direito de Superfície poderá estar vinculada ao cumprimento da exigência de edificação e utilização compulsórias previstas nas Seções I a III do Capítulo IV deste Título.

Parágrafo único. O Poder Executivo poderá celebrar contratos de direito de superfície com o objetivo de viabilizar a produção de habitações de interesse social e a implantação de equipamentos urbanos e comunitários nas áreas de aplicação do parcelamento, edificação e utilização compulsórias.

Art. 136. O Município poderá impor limites ao número de subsolos das edificações em áreas inundáveis, em regiões com solos hidromórficos ou sujeitos a recalque.

Subseção IV

Das Contrapartidas e Das Disposições Gerais

Art. 137. O Município poderá realizar permuta de Direito de Superfície de áreas públicas com Direito de Superfície de áreas privadas, desde que com valor equivalente, e atendidas as finalidades definidas do art. 127 desta Lei Complementar, mediante lei específica.

Seção VI

Das Áreas de Especial Interesse

Art. 138. Áreas de Especial Interesse, permanentes ou transitórias, são espaços da Cidade perfeitamente delimitados sobrepostos em uma ou mais Zonas ou Subzonas, que serão submetidos a regime urbanístico específico, relativo à implementação de políticas públicas alinhadas ao desenvolvimento urbano, com formas de controle que prevalecerão sobre os definidos para as Zonas e Subzonas que as contêm.

§ 1º As Áreas de Especial Interesse serão classificadas conforme as categorias relacionadas abaixo:

I - Área de Especial Interesse Urbanístico - AEIU: destinada a projetos específicos de estruturação ou reestruturação, renovação e revitalização urbana, onde o Município poderá fixar parâmetros de uso e ocupação do solo distintos dos estabelecidos por esta Lei Complementar;

II - Área de Especial Interesse Social - AEIS: estabelecida para reconhecer o direito à cidade das comunidades de baixa renda existentes e viabilizar soluções habitacionais de interesse social, na qual o Município poderá adotar padrões diferenciados de exigências urbanísticas e de infraestrutura, desde que sejam asseguradas condições de segurança, higiene e habitabilidade das habitações, e, no mínimo, drenagem de águas pluviais urbanas, esgotamento sanitário, abastecimento de água potável, distribuição de energia elétrica ou de limpeza urbana, incluindo equipamentos sociais, culturais e de saúde, espaços públicos, serviço e comércio de caráter local, sendo dividida nas seguintes categorias:

a) AEIS 1: áreas ocupadas por população de baixa renda, abrangendo favelas, loteamentos precários, edificações e empreendimentos habitacionais, voltadas para habitação de interesse social, para promover a recuperação urbanística, a regularização fundiária, a produção e manutenção de Habitações de Interesse Social - HIS, contempladas no Plano Municipal de Habitação de Interesse Social - PMHIS;

b) AEIS 2: áreas com predominância de terrenos ou edificações vazios, subutilizados ou não utilizados, situados em áreas dotadas de infraestrutura, serviços urbanos e oferta de empregos, ou que estejam recebendo investimentos desta natureza para promover ou ampliar o uso por Habitação de Interesse Social - HIS, equipamentos urbanos e comunitários e melhorar as condições habitacionais da população moradora, de acordo com o Plano Municipal de Habitação de Interesse Social - PMHIS; e

c) AEIS 3: todas as áreas ocupadas por população de baixa renda, não categorizadas como AEIS 1 ou demarcadas como ZEIS, consolidadas no tempo, na forma da Lei Federal nº 10.257/2001 e Lei Federal nº 10.406/2002, identificadas pelo Sistema de Assentamentos de Baixa Renda (SABREN) ou classificadas como aglomerado subnormal pelo IBGE, além dos conjuntos habitacionais.

III - Área de Especial Interesse Ambiental - AEIA: destinada à criação de Unidade de Conservação, visando à proteção do meio ambiente natural e da paisagem cultural;

IV - Área de Especial Interesse Turístico - AEIT: área com potencial turístico e para qual se façam necessários controle de usos e atividades, investimentos e intervenções visando ao desenvolvimento da atividade turística;

V - Área de Especial Interesse Funcional - AEIF: caracterizada por atividades de prestação de serviços e de interesse público que exijam regime urbanístico específico, incluindo as atividades de extração mineral existentes e das demais atividades industriais de baixo impacto a elas associadas;

VI - Área de Especial Interesse Agrícola - AEIG: destinada à agricultura, à criação de animais, aquicultura, silvicultura e ao extrativismo vegetal, em caráter preferencialmente familiar, orgânico ou agroecológico, incluindo-se as atividades de beneficiamento e industrialização dos produtos de origem animal e vegetal obtidos no próprio local, seus subprodutos e resíduos de valor econômico, podendo abranger as áreas com vocação agrícola e outras impróprias à urbanização ou necessárias à manutenção do equilíbrio ambiental;

VII - Área de Especial Interesse Sociocultural - AEISC: destinada à criação de áreas de proteção do patrimônio cultural, de natureza material e/ou imaterial, por conservar características socioespaciais, culturais e históricas:

a) sítio cultural: o espaço da Cidade, de domínio público ou privado, que por suas características socioespaciais e por sua história constitua-se em relevante referência a respeito do modo de vida carioca, ou trate-se de local de significativas manifestações culturais, ou possua bens imateriais que contribuam para perpetuar sua memória;

b) paisagem cultural: a porção do território onde a cultura humana imprimiu marcas significativas no ambiente natural, propiciando a aparição de obras combinadas de cultura e natureza, que conferem à paisagem identidade e valores singulares;

c) comunidades tradicionais: grupos culturalmente diferenciados e que se reconhecem como tais, que possuem formas próprias de organização social, que ocupam e usam territórios e recursos naturais como condição para sua reprodução cultural, social, religiosa, ancestral e econômica, utilizando conhecimentos, inovações e práticas gerados e transmitidos pela tradição;

d) comunidades remanescentes de quilombos ou comunidades quilombolas: grupos ou comunidades étnico-raciais, segundo critérios de autoatribuição, com trajetória histórica própria, dotados de relações territoriais específicas, com presunção de ancestralidade negra relacionada com a resistência à opressão histórica sofrida e atendidos por processos de reconhecimento e demarcação territorial nos termos da legislação vigente; e

e) terras indígenas: habitadas pelos povos indígenas, em caráter permanente, as utilizadas para suas atividades produtivas, as imprescindíveis à preservação dos recursos ambientais necessários ao seu bem-estar, as necessárias a sua reprodução física e cultural, segundo seus demais bens materiais de valor simbólico, cultural ou religioso.

VIII - Áreas de Especial Interesse de Desenvolvimento Cultural - AEIDC: área a ser identificada pelo órgão responsável pela implementação da política cultural, com potencial para a produção e a difusão da cultura e que será objeto de ações articuladas do Poder Público, promovendo seu desenvolvimento social, cultural, urbano e econômico.

IX - Área de Especial Interesse Metropolitano - AEIM: destinada à aplicação de instrumentos de gestão do uso e ocupação do solo e de instrumentos de cooperação entre o Município do Rio de Janeiro e os demais municípios da Região Metropolitana do Rio de Janeiro, tratados no Estatuto da Metrópole;

X - Área de Especial Interesse Costeiro - AEICo: área que poderá ser delimitada ao longo da extensão da costa da cidade, levando em consideração tanto a faixa marítima quanto a faixa de domínio das lagoas e a faixa terrestre, visando ao ordenamento territorial da orla do Município e de seus espelhos d'água e o incentivo à atividade pesqueira e ao transporte hidroviário; e

XI - Área de Especial Interesse Cultural, Turístico e Desportivo - AEICTD: compreende estádios e complexos esportivos e seu entorno, com potencial turístico e cultural, visando o desenvolvimento dessas atividades através de regulamentação específica.

§ 2º Será admitida a classificação do território como Área de Especial Interesse em uma ou mais categorias, desde que não haja incompatibilidade de interesses e regime urbanístico.

§ 3º Não será admitida sobreposição de uma mesma categoria de Área de Especial Interesse sobre o território.

§ 4º A declaração da Área de Especial Interesse se dará através de instrumento legal específico de iniciativa do Poder Executivo ou do Legislativo, que definirá sua abrangência, objetivos, ações específicas, bem como a sua caracterização detalhada, em consonância com os incisos I a XI deste artigo.

§ 5º Os Sítios Culturais e Paisagens Culturais poderão estar inseridos ou se sobrepor às Unidades de Conservação da Natureza, às Áreas de Preservação Permanente, às Áreas de Proteção do Ambiente Cultural ou às Áreas de Entorno de Bem Tombado.

§ 6º Aplicam-se às AEISC, definidas conforme o inciso VII do § 1º, todas as definições e parâmetros de uso e ocupação do solo já consagrados na legislação federal, estadual e municipal, atinentes aos respectivos procedimentos.

§ 7º A declaração de Área de Especial Interesse Urbanístico, de Área de Especial Interesse Ambiental ou de Área de Especial Interesse Sociocultural poderá determinar a suspensão temporária, nunca superior a cento e oitenta dias, prorrogáveis por igual período, do licenciamento de construção, edificação, acréscimo ou modificação de uso em edificação, parcelamento do solo, abertura de logradouro e instalação de mobiliário urbano, ficando isentos da suspensão os processos autuados até a data de edição da norma que a determinar, devendo ainda as licenças em vigor observar os prazos estabelecidos na Lei Orgânica do Município.

§ 8º VETADO.

§ 9º Poderão coexistir com as Áreas de Especial Interesse, os Distritos, compreendidos como partes do território delimitados por norma específica para a aplicação de políticas públicas e benefícios fiscais com a finalidade de desenvolvimento local de setores econômicos.

§ 10. O mapeamento georreferenciado das Áreas de Especial Interesse existentes no Município deve ser disponibilizado à população de forma atualizada, pelo Poder Executivo, em plataforma online.

§ 11. A declaração da Área de Especial Interesse se dará através de lei específica quando houver ampliação dos parâmetros urbanísticos vigentes para o local.

Subseção I Das Áreas de Especial Interesse Social

Art. 139. As Áreas de Especial Interesse Social - AEIS, em vigor no Município do Rio de Janeiro permanecerão válidas, inclusive as contidas nas legislações revogadas por esta Lei.

§ 1º A identificação e delimitação de áreas a serem caracterizadas como Área de Especial Interesse Social 1 e 2 serão feitas pelo órgão municipal responsável pela política de habitação.

§ 2º A declaração de Área de Especial Interesse Social e o estabelecimento de padrões urbanísticos especiais serão definidos por norma específica, ou por lei específica quando houver ampliação dos parâmetros urbanísticos vigentes para o local.

Art. 140. Os planos de urbanização de AEIS, de promoção pública ou a ela vinculada, deverão contemplar:

I - diagnóstico que contenha no mínimo análise físico-ambiental, análise urbanística e fundiária e caracterização socioeconômica da população residente;

II - os projetos e as intervenções urbanísticas necessárias à recuperação física, incluindo:

- sistemas de abastecimento de água, coleta de esgotos e drenagem de águas pluviais;
- coleta regular de resíduos sólidos;
- iluminação pública;
- adequação dos sistemas de circulação de veículos, pedestres e ciclistas;
- viabilização de equipamentos mecânicos que facilitem a mobilidade de idosos e pessoas com deficiência;
- eliminação de situações de riscos, estabilização de taludes e de margens de córregos;
- tratamento adequado de áreas públicas;
- instalação de equipamentos sociais e de lazer e os usos complementares ao habitacional, de acordo com as características locais; e
- recuperação de áreas verdes e nascentes.

III - instrumentos aplicáveis para a regularização fundiária previstos na Lei Federal nº 13.465/2017 e neste Plano Diretor;

IV - condições para o remembramento de lotes;

V - incentivos à produção social de moradias através da participação de entidades sem fins lucrativos no desenvolvimento de projetos e cooperativas habitacionais e mutirões autogestionários com assistência técnica e jurídica gratuita;

VI - institucionalização da participação da população na implementação e gestão das intervenções previstas;

VII - institucionalização da integração dos órgãos públicos que atuam sobre a área objeto do plano;

VIII - fontes de recursos para a implementação das intervenções;

IX - atividades de geração de emprego e renda; e

X - acompanhamento às famílias de maior vulnerabilidade social.

Art. 141. Os planos de intervenção em AEIS poderão utilizar os seguintes instrumentos, sem prejuízo dos demais instrumentos previstos neste Plano Diretor e pelo Estatuto da Cidade:

I - direito de superfície, conforme estabelecido na Seção V do Capítulo III deste Título, a fim de possibilitar o reaproveitamento de imóveis, dissociando da propriedade da terra a utilização do solo, subsolo e espaço aéreo;

II - urbanização consorciada, conforme estabelecido na Seção III do Capítulo VI deste Título; e

III - direito de preempção, conforme estabelecido na Seção I do Capítulo V deste Título.

Subseção II Das Áreas de Especial Interesse de Desenvolvimento Cultural - AEIDC

Art. 142. As Áreas de Especial Interesse de Desenvolvimento Cultural - AEIDC têm como objetivos:

I - valorizar e fomentar a diversidade cultural da região e suas formas de expressão material e imaterial, bem como o potencial criativo e inovador do local;

II - reconhecer o potencial de desenvolvimento econômico e social gerado pela atividade cultural, desenvolvendo polos de atratividade cultural e turística;

III - realizar ações articuladas para melhoria e ampliação da infraestrutura destinada à cultura, ao turismo e à economia criativa;

IV - identificar as cadeias produtivas da economia da cultura e seus impactos sobre outros setores, incentivando a instalação de atividades correlatas;

V - criar incentivos fiscais e urbanísticos para atividades da economia da cultura, na forma de lei específica;

VI - identificar e estimular a formação de arranjos produtivos locais, articulados entre si fisicamente ou virtualmente;

VII - apoiar os coletivos de arte e produtores culturais locais através da valorização de seus ativos criativos e inovadores;

VIII - desenvolver linhas de financiamento, fundos de investimento e outros mecanismos de fomento, com vistas a ampliar o acesso a essas fontes;

IX - incentivar o intercâmbio de conhecimento, a geração de negócios e estimular a realização de eventos, encontros e seminários;

X - promover uma atuação multissetorial para o desenvolvimento urbano das áreas com esta designação;

XI - promover a qualificação profissional, em parceria com instituições públicas e privadas, através de bolsas e outros mecanismos de formação;

XII - estimular ações culturais que diminuam vulnerabilidades e desigualdades sociais e econômicas; e

XIII - incentivar à criação de calendários de eventos e atividades culturais.

XIV - promover a valorização, a preservação e a difusão do patrimônio cultural material e imaterial da Cidade.

Subseção III Das Áreas de Especial Interesse Agrícola

Art. 143. O Poder Público, através de ações integradas de seus órgãos competentes, deverá promover a inclusão, na ordenação em território municipal, das áreas de especial interesse agrícola, observando os objetivos e as ações previstos no Capítulo III, Seção IV (art. 297 a 311) da Lei Orgânica do Município, bem como o disposto nesta Lei Complementar.

§ 1º As Áreas de Especial Interesse Agrícola estão conceituadas no inciso VI do art. 138 desta Lei Complementar.

§ 2º Os objetivos e diretrizes da política de agricultura urbana estão definidos no anexo IA desta Lei Complementar.

Subseção IV Das Áreas de Especial Interesse Funcional - AEIFs

Art. 144. Ficam definidas como Áreas de Especial Interesse Funcional - AEIFs, destinadas a planos especiais de ocupação, as seguintes áreas:

I - Campus da Pontifícia Universitária Católica do Rio de Janeiro - PUC - Rio, localizada na Gávea, VI Região Administrativa - Lagoa, correspondente à ZOE D, mapeada na Figura Nº 1;

II - Cidade Universitária, localizada na Ilha do Fundão, XX Região Administrativa: onde incidirá plano específico de ocupação, obedecidos os limites máximos estabelecidos no Anexo XXI, mapeada na Figura Nº 2; e

III - Fiocruz - Campus Manguinhos, localizada na X e XXX Regiões Administrativas: obedecidos os parâmetros estabelecidos por setor no Anexo XXI, mapeada na Figura Nº 3.

Parágrafo único. Para efeito de regularização das edificações existentes nas AEIFs de que trata o *caput* deste artigo, ficam aceitos os parâmetros existentes das edificações construídas até a promulgação desta Lei Complementar.

Art. 145. As edificações localizadas na AEIF PUC - Rio, correspondente à ZOE D, obedecerão aos seguintes parâmetros e condições:

I - as edificações poderão ser afastadas ou não afastadas das divisas dos lotes;

II - as edificações poderão ser interligadas por passarelas, resguardadas as áreas de proteção ambiental e cultural;

III - as edificações localizadas no Setor 1 deverão utilizar telhado verde ou destinar a área acima do terceiro pavimento como terraço inteiramente descoberto, com no mínimo sessenta por cento de sua superfície vegetada;

IV - a superfície mínima drenante será de trinta por cento;

V - para efeito da aplicação da superfície mínima drenante e da taxa de ocupação, será considerada a área formada pelo conjunto dos lotes abrangidos pela AEIF PUC-Rio;

VI - serão admitidos pergolados e gazebos destinados a convívio e contemplação, com altura máxima de quatro metros, respeitadas as orientações dos órgãos de tutela nas áreas de proteção ambiental e cultural e as vias para acesso aos mesmos deverão ter pavimentação semipermeável.

§ 1º A ZOE-D (Zona de Ocupação Especial D) da PUC-Rio corresponderá aos parâmetros urbanísticos definidos no Anexo XXI da Área de Planejamento 2.1 - AP 2.1.

§ 2º O Campus da PUC Rio promoverá a integração entre as áreas construídas, o meio ambiente e o patrimônio histórico, promovendo a valorização de suas características ambientais, paisagísticas e culturais, com ênfase na proteção e valorização do Solar Grandjean de Montigny e do Rio Rainha, através das seguintes medidas:

I - manutenção da capacidade de absorção e escoamento das águas pluviais e do uso de energias limpas;

II - manutenção do padrão de tratamento paisagístico do Campus, com valorização das áreas verdes e das espécies arbóreas;

III - promoção de sustentabilidade ambiental adotando padrões construtivos adequados a esta finalidade; e

IV - qualquer obra de construção ou acréscimo de área, dentro dos limites da AEIF - PUC-Rio, deverá ter a anuência dos órgãos responsáveis pelo patrimônio ambiental e cultural, visando garantir a proteção das condições ambientais e do patrimônio cultural.

Art. 146. Na AEIF da Fiocruz serão permitidas edificações destinadas aos usos de serviços de saúde, ensino, pesquisa, cultura e lazer; usos de serviço e comércio de apoio à atividade principal do complexo e de fabricação de produtos farmacêuticos e farmacêuticos.

Art. 147. Todas as edificações deverão ser afastadas das divisas do terreno do Campus Manguinhos.

Art. 148. Os novos licenciamentos na área de abrangência da AEIF da Fiocruz deverão ter aprovação prévia dos órgãos responsáveis pela proteção do patrimônio cultural.

§ 1º A critério dos órgãos de proteção do patrimônio cultural, poderão ser exigidos parâmetros mais restritivos do que os definidos nesta Lei Complementar, de forma a garantir as condições de visibilidade e preservação da ambiência do patrimônio tombado.

§ 2º A aprovação de novas construções nos setores que integram a Área de Preservação do Campus estará sujeita à possibilidade de demolição ou reforma de construções que interferem na ambiência dos bens tombados.

Art. 149. Os abrigos para armazenamento temporário de resíduos poderão ser tratados de forma descentralizada, desvinculados das edificações, ou podendo atender a um grupo de edificações e às especificidades do Campus, submetidos ao órgão responsável pela limpeza urbana.

CAPÍTULO IV **DA PROMOÇÃO DA FUNÇÃO SOCIAL E AMBIENTAL DA PROPRIEDADE**

Seção I **Do Parcelamento, Edificação ou Utilização Compulsórias**

Art. 150. Por lei específica será determinado o parcelamento, a edificação ou a utilização compulsórias do solo urbano não edificado, subutilizado ou não utilizado, de todo ou parte do território municipal, observados os princípios e dispositivos deste Plano Diretor.

§ 1º Os instrumentos de gestão do uso e ocupação do solo, de que trata a *caput*, têm por objetivo atender os princípios e diretrizes da política urbana do Município, de forma a contribuir para o pleno desenvolvimento das funções sociais da Cidade e da propriedade urbana.

§ 2º O disposto neste artigo aplica-se a imóveis inseridos nas seguintes Macrozonas:

I - Macrozona de Controle da Ocupação; e

II - Macrozona de Estruturação Urbana na Área de Planejamento 1 - AP1 e na Área de Planejamento 3 - AP3.

Art. 151. Para fins do disposto neste Capítulo, considera-se:

I - imóvel não edificado: o terreno ou gleba vazio, sem nenhuma construção, por período superior a oito anos;

II - imóvel subutilizado: o imóvel que não cumpra a sua função social, enquadrando-se, após período superior a quatro anos, em qualquer das seguintes condições:

a) terreno com área superior a duzentos e cinquenta metros quadrados cuja Área Total Construída - ATC não atinja o C_{Amin} conforme definido na Subseção III da Seção I do Capítulo III deste Título;

b) estacionamento de veículos ao nível da rua como atividade isolada;

c) a edificação que tiver sessenta por cento da sua área total construída desocupada, excluídas as áreas de uso comum;

d) a edificação que tiver sessenta por cento das unidades imobiliárias autônomas desocupadas;

III - imóvel não utilizado, enquadrando-se em qualquer das seguintes condições, sem uso comprovado há mais de cinco anos:

a) o imóvel abandonado, nos termos da Lei Federal nº 10.406/2002 - Código Civil;

b) edificação caracterizada como obra paralisada, entendida como aquela inacabada, que não apresente alvará de construção em vigor; e

c) edificação em ruínas ou que tenha sido objeto de demolição ou situação de abandono.

Art. 152. Não será alcançado pelo disposto no nesta Seção, o imóvel:

I - inferior a duzentos e cinquenta metros quadrados, desde que o possuidor não seja proprietário de outro imóvel;

II - não edificado, parcialmente ocupado ou vazio, com atividade econômica regularmente inscrita no órgão municipal competente que requeira espaços livres para seu funcionamento, exceto no caso de estacionamento de veículos ao nível da rua como atividade isolada;

III - inserido em área proposta em decreto vigente de desapropriação em função de projeto ou programa municipal, estadual ou federal;

IV - localizado em Áreas de Preservação Permanente, Zona de Conservação Ambiental e Unidade de Conservação da Natureza, ou em áreas que sejam objeto de estudos que visem sua transformação em qualquer destas categorias;

V - que exerça serviços ambientais ou esteja localizado em áreas frágeis, de acordo com o órgão de planejamento e gestão ambiental;

VI - onde exista contaminação do solo ou subsolo ativa ou em processo de remediação; e

VII - sob efetivo impedimento judicial ao seu parcelamento, edificação ou utilização.

Parágrafo único. O disposto nos incisos IV, V e VI deste artigo fica excetuado quando necessária a intervenção do Poder Público para ações de restauração, conservação e mitigação de riscos.

Art. 153. Os imóveis tombados e preservados em situação de subutilização ou não utilização estarão sujeitos à utilização compulsória, com o objetivo de assegurar sua recuperação, conservação e valorização como patrimônio cultural da Cidade.

§ 1º A utilização compulsória de imóveis tombados e preservados, de que trata o *caput*, visa a garantir o cumprimento de sua função social.

§ 2º Para a aplicação do disposto no *caput*, poderão ser considerados como subutilizados os imóveis tombados e preservados em estado de abandono, sem justa causa, por mais de três anos.

§ 3º Para efeito deste Plano Diretor, entende-se por imóvel tombado ou preservado em estado de abandono aquele que seja constituído de edificação que não esteja em condições mínimas de segurança, estabilidade, habitabilidade ou integridade como patrimônio cultural, conforme atestado pelos órgãos competentes.

Subseção I **Da Notificação para o Parcelamento, Edificação ou Utilização Compulsória**

Art. 154. Os proprietários dos imóveis de que trata esta Seção serão notificados pela Prefeitura da Cidade do Rio de Janeiro para promover o seu adequado aproveitamento.

§ 1º A notificação far-se-á:

I - por servidor do órgão competente, ao proprietário do imóvel ou, no caso de este ser pessoa jurídica, a quem tenha poderes de gerência geral ou administração e será realizada:

a) pessoalmente ou por carta registrada com aviso de recebimento para os proprietários que residam no Município do Rio de Janeiro; ou

b) por carta registrada com aviso de recebimento quando o proprietário residir fora do território do Município do Rio de Janeiro; ou

II - por edital, quando frustrada, por três vezes, a tentativa de notificação na forma prevista pelo inciso I do § 1º deste artigo.

§ 2º A notificação referida neste artigo deverá ser averbada na matrícula do imóvel no Cartório de Registro de Imóveis, pela Prefeitura da Cidade do Rio de Janeiro.

§ 3º Uma vez promovido, pelo proprietário, o adequado aproveitamento do imóvel na conformidade do que dispõe esta Lei, o órgão municipal competente disponibilizará declaração, a pedido do proprietário, autorizando o cancelamento da averbação tratada no § 2º deste artigo.

Art. 155. Os proprietários notificados deverão, no prazo máximo de um ano a partir do recebimento da notificação, tomar as seguintes providências:

I - dar regular utilização ao imóvel; e

II - protocolar um dos seguintes pedidos:

a) licença de parcelamento do solo;

b) licença de construção de edificação; ou

c) licença para reforma ou restauração de edificação.

§ 1º Na hipótese do inciso I deste artigo, o proprietário deverá comunicar ao órgão municipal competente que deu início a regular utilização do imóvel, com a apresentação dos documentos comprobatórios de tal fato.

§ 2º O proprietário deverá, a partir do recebimento da notificação, protocolar pedido de aprovação e execução de parcelamento, edificação ou utilização, conforme o caso, atendendo aos seguintes prazos:

I - um ano, a partir da notificação, para que seja protocolado o projeto no órgão municipal competente; e

II - dois anos, a partir da aprovação do projeto, para iniciar as obras do empreendimento.

§ 3º Empreendimentos de grande porte, acima de dez mil metros quadrados, em caráter excepcional, poderão prever a conclusão em etapas, devendo o projeto aprovado compreender o empreendimento como um todo.

§ 4º A transmissão do imóvel, por ato intervivos ou causa mortis, posterior à data da notificação, transfere as obrigações de parcelamento, edificação ou utilização previstas nesta Seção, sem interrupção de quaisquer prazos.

§ 5º O Município fará averbar no Registro Geral de Imóveis a notificação para cumprimento da obrigação expedida pelo Poder Executivo.

Seção II **Do IPTU Progressivo no Tempo**

Art. 156. Em caso de descumprimento das condições e dos prazos estabelecidos para parcelamento, edificação ou utilização compulsórias, incidirá sobre os imóveis notificados o Imposto sobre a Propriedade Predial e Territorial Urbana - IPTU Progressivo no Tempo, mediante a majoração anual da alíquota pelo prazo de cinco anos consecutivos, até o limite máximo de quinze por cento.

§ 1º O valor da alíquota a ser aplicado em cada ano, após o exercício em que se configurarem descumpridas as condições e os prazos de que trata o *caput*, será o previsto no Quadro 24.1 do Anexo XXIV.

§ 2º Será mantida a cobrança do IPTU pela alíquota majorada até que se cumpra a obrigação de parcelar, edificar, utilizar o imóvel ou que ocorra a sua desapropriação.

§ 3º Os instrumentos de promoção do adequado aproveitamento de imóveis, nos termos desta Lei, aplicam-se, inclusive, àqueles que possuem isenção do IPTU, que será cancelada, caso constatada a não edificação, subutilização ou não utilização do imóvel.

§ 4º Observadas as disposições previstas neste artigo, aplica-se ao IPTU Progressivo no Tempo a legislação tributária vigente no Município do Rio de Janeiro.

§ 5º Comprovado o cumprimento da obrigação de parcelar, edificar ou utilizar o imóvel, o lançamento do IPTU voltará a ser feito, a partir do exercício seguinte, com a aplicação da alíquota própria prevista no art. 67 da Lei nº 691, de 24 de dezembro de 1984.

Seção III Da Desapropriação com Pagamento em Títulos

Art. 157. Decorridos cinco anos de cobrança do IPTU progressivo sem que o proprietário tenha cumprido a obrigação de parcelamento, edificação ou utilização, o Município poderá proceder à desapropriação do imóvel, com pagamento em títulos da dívida pública.

§ 1º Os títulos da dívida pública terão prévia aprovação pelo Senado Federal e serão resgatados no prazo de até dez anos, em prestações anuais, iguais e sucessivas, assegurados o valor real da indenização e os juros legais de seis por cento ao ano.

§ 2º O valor real da indenização:

I - refletirá o valor da base de cálculo do IPTU, descontado o montante incorporado em função de obras realizadas pelo Poder Público na área onde o mesmo se localiza após a notificação de que trata a Seção II deste Capítulo; e

II - não computará expectativas de ganhos, lucros cessantes e juros compensatórios.

§ 3º Os títulos de que trata este artigo não terão poder liberatório para pagamento de tributos.

§ 4º O Município procederá ao adequado aproveitamento do imóvel no prazo máximo de cinco anos, contado a partir da sua incorporação ao patrimônio público.

§ 5º O aproveitamento do imóvel poderá ser efetivado diretamente pelo Poder Público ou por meio de alienação ou concessão a terceiros, observando-se, nesses casos, o devido procedimento licitatório.

§ 6º Ficam mantidas para o adquirente de imóvel nos termos do § 5º as mesmas obrigações de parcelamento, edificação ou utilização previstas na Seção I, Capítulo IV, Título III desta Lei Complementar.

Seção IV Desapropriação por Hasta Pública

Art. 158. O Poder Público Municipal poderá promover a desapropriação de imóveis urbanos, uma vez declarados de interesse público, por hasta pública, para fins de renovação urbana e/ou regularização fundiária.

§ 1º A desapropriação por hasta pública somente será possível após a realização de procedimento administrativo que reconheça a finalidade de renovação urbana da medida, o que, nos casos de Reurb, terá como pressuposto a regularização fundiária do imóvel a ser desapropriado.

§ 2º A necessidade e utilidade pública da desapropriação por hasta pública deverão ser expressas no ato normativo de implantação, apontando-se, fundamentadamente, as razões administrativas e elementos que demonstrem a adequação da modalidade aos fins de renovação urbana e regularização fundiária.

§ 3º A desapropriação por hasta pública será implementada pelo Poder Público na forma prevista nesta seção e na legislação pertinente, sendo regulamentada através de ato específico.

§ 4º Ato do Poder Executivo regulamentará as condições e requisitos mínimos do edital da hasta pública para arrematação do imóvel.

Art. 159. A desapropriação por hasta pública somente será possível após a averbação da notificação do proprietário do imóvel no Cartório de Registro de Imóveis.

Art. 160. A carta de arrematação expedida em favor do arrematante pela entidade pública expropriante constituirá título hábil para o registro imobiliário da alienação e da hipoteca, na forma do art. 167, I, 26, da Lei Federal n. 6.015, de 1973.

Seção V Da Arrecadação de Imóveis

Art. 161 Os imóveis que se encontrarem com débitos do Imposto Municipal sobre a Propriedade Predial e Territorial Urbana - IPTU, inscritos em Dívida Ativa e em situação de abandono por período de três anos ou superior, serão notificados sobre o início de processo administrativo de arrecadação do imóvel, conforme legislação federal em vigor.

§ 1º O período definido no *caput* será validado através de registros de notificações e multas dos órgãos responsáveis.

§ 2º Após a notificação, o proprietário terá prazo de trinta dias após o recebimento da notificação para se manifestar contra a arrecadação do imóvel.

§ 3º A ausência de manifestação do proprietário do imóvel será interpretada como concordância com a arrecadação.

§ 4º Na hipótese de o proprietário reivindicar a posse do imóvel declarado abandonado, no transcorrer do prazo de três anos que precede consolidação da propriedade em favor da municipalidade, conforme art. 1.276 da Lei Federal nº 10.406/2002 - Código Civil Brasileiro, fica assegurado ao Município o direito ao ressarcimento prévio, e em valor atualizado, de todas as despesas em que eventualmente houver incorrido, inclusive tributárias, em razão do exercício da posse provisória.

Art. 162. Os imóveis arrecadados pelo Município, na forma prevista nesta Seção, serão destinados a:

I - habitação de interesse social a serem aportados no Programa de Locação Social;

II - prestação de serviços públicos;

III - fomento da Regularização Fundiária Urbana - Reurb-S;

IV - concessão de direito real de uso a entidades civis que comprovadamente tenham fins filantrópicos, assistenciais, educativos, esportivos ou outros, no interesse do Município; e

V - alienação, caso passados três anos da consolidação da propriedade em favor do Município, não tiver o imóvel arrecadado nenhuma das destinações previstas nos incisos anteriores.

§ 1º Sendo realizada a alienação, na forma prevista no inciso V deste artigo, o valor arrecadado deverá ser dividido em partes iguais para destinação ao Fundo Municipal de Habitação de Interesse Social e ao Fundo Municipal de Conservação do Patrimônio Cultural.

§ 2º Caso haja transcorrido cinco anos da consolidação da propriedade em favor do Município e o imóvel arrecadado não tiver nenhuma das destinações previstas nos incisos anteriores, ele deverá ser automaticamente colocado à venda pelo município, mediante lei específica.

Seção VI Da Listagem de Imóveis

Art. 163. Será dado ao conhecimento público, tanto no portal eletrônico da Prefeitura quanto na sede da Administração Regional em cuja área situa-se, o elenco de imóveis cujos proprietários tenham sido notificados por órgão da administração municipal para promoção de adequado aproveitamento de seu bem, em lista contendo, ao menos:

I - endereço completo do imóvel;

II - data da notificação;

III - data da constatação da regular utilização do imóvel, se for o caso;

IV - identificação do instrumento de promoção da função social da propriedade e data de início de sua aplicação;

V - data de protocolo de pedido do proprietário de licença de parcelamento do solo, de construção de edificação ou para reforma ou restauração de edificação, conforme o caso;

VI - data de expedição pelo Poder Executivo da licença de obras, se houver, e conforme o caso;

VII - data da aceitação ou habite-se, se for o caso; e

VIII - data de início da cobrança de IPTU com alíquota progressiva no tempo.

Art. 164. Também será dado ao conhecimento público o elenco de imóveis notificados pelo Poder Executivo em processo administrativo de arrecadação, que estejam em situação de abandono e com débitos de obrigações do IPTU inscritos em Dívida Ativa.

Parágrafo único. Da lista constará, além do endereço completo do imóvel, a data da expectativa de consolidação da propriedade em favor do Município e sua futura destinação.

Seção VII Da utilização de terrenos para a função socioambiental

Art. 165. O Município poderá utilizar, de forma consensuada, terrenos privados para a implantação de projetos que visem o atendimento ao princípio da função socioambiental da propriedade, para as seguintes finalidades:

I - conservação ambiental dos recursos naturais;

II - restauração de vegetação nativa;

III - implantação de Corredores de Sustentabilidade, conforme previstos no Título II;

IV - Hortas Agroecológicas; e

V - outros projetos ambientais de interesse da coletividade.

§ 1º A possibilidade de utilização pelo Município para as finalidades elencadas não desobriga o proprietário de recuperar as áreas degradadas de sua propriedade.

§ 2º O Município dará conhecimento ao proprietário, com antecedência, do projeto para o qual a área particular será utilizada.

§ 3º A área do terreno privado utilizada para função socioambiental não comporá o cálculo de áreas de transferência ao Município para praças, parques, passeios, logradouros, reservas de arborização ou reservas particulares do Patrimônio Natural - MRPP, conforme definido no Título IV desta Lei Complementar.

§ 4º A adesão voluntária ao programa de hortas agroecológicas ou a outro programa ambiental de interesse da coletividade poderá ser por prazo certo ou indeterminado, sendo que quando por prazo indeterminado, o proprietário deverá formalizar a retirada de seu imóvel do programa com um mínimo de 180 (cento e oitenta) dias de antecedência.

CAPÍTULO V DOS INSTRUMENTOS DE ACESSO À TERRA E À MORADIA

Art. 166. A Prefeitura ou os demais legitimados na forma da lei, com base nas atribuições previstas no inciso VIII do art. 30 da Constituição da República, na Lei Federal nº 10.257/2001 - Estatuto da Cidade, na Lei Federal nº 13.465/2017 e alterações posteriores, e na legislação municipal de regularização de loteamentos, parcelamentos, uso e ocupação do solo e edificações deverá incorporar os assentamentos precários, favelas, loteamentos irregulares e cortiços, visando à sua regularização urbanística e fundiária, mediante a utilização de instrumentos de acesso à terra e moradia.

Parágrafo único. Os seguintes instrumentos de acesso a terra e moradia poderão ser utilizadas para fins de regularização urbanística e fundiária, isoladamente ou em conjunto, orientadas por diagnóstico socioambiental, conforme estabelecido nas normas federais mencionadas no *caput*:

- I - concessão do direito real de uso;
- II - concessão de uso especial para fins de moradia;
- III - usucapião especial de imóvel urbano, individual ou coletivo;
- IV - demarcação urbanística; e
- V - legitimação de posse.

Seção I Do Direito de Preempção

Art. 167. O Poder Público poderá exercer o direito de preferência para aquisição de imóvel urbano objeto de alienação onerosa entre particulares nos termos dos arts. 25 a 27 da Lei Federal nº 10.257/2001 - Estatuto da Cidade.

§ 1º O direito de preempção a que se refere o *caput* será exercido sempre que o Poder Público necessitar de áreas para:

- I - regularização fundiária;
- II - execução de programas e projetos habitacionais de interesse social;
- III - constituição de reserva fundiária;
- IV - ordenamento e direcionamento da expansão urbana;
- V - implantação de equipamentos urbanos e comunitários;
- VI - criação de espaços públicos de lazer e áreas verdes;
- VII - criação de unidades de conservação ou proteção de outras áreas de interesse ambiental; e
- VIII - proteção de áreas de interesse histórico, cultural ou paisagístico.

§ 2º As áreas prioritárias nas quais incidirá o direito de preempção são aquelas situadas em áreas de influência das Zonas de Especial Interesse Social, Unidades de Conservação da Natureza e entorno de Bens Tombados, e enquadradas em uma ou mais das finalidades enumeradas no § 1º deste artigo, fixando o prazo de vigência não superior a cinco anos, renovável a partir de um ano após o decurso do prazo inicial.

§ 3º Poderão ser definidas por leis específicas outras áreas prioritárias para a incidência do direito de preempção.

Art. 168. Quando for sua intenção alienar o imóvel, o proprietário deverá notificar o Município para que, no prazo máximo de trinta dias, este manifeste por escrito seu interesse em comprá-lo.

§ 1º O Município fará publicar, em órgão oficial e em, pelo menos, um jornal local de grande circulação, edital de aviso da notificação recebida nos termos do *caput* e da intenção de aquisição do imóvel nas condições da proposta apresentada.

§ 2º Transcorrido o prazo mencionado no *caput* sem manifestação, fica o proprietário autorizado a realizar a alienação para terceiros, nas condições da proposta apresentada.

§ 3º Concretizada a venda a terceiro, o proprietário fica obrigado a apresentar ao Município, no prazo de trinta dias, cópia do instrumento público de alienação do imóvel.

§ 4º A alienação processada em condições diversas da proposta apresentada é nula de pleno direito.

§ 5º Ocorrida a hipótese prevista no § 4º deste artigo, o Município poderá adquirir o imóvel pelo valor da base de cálculo do IPTU ou pelo valor indicado na proposta apresentada, se este for inferior àquele.

Seção II Do Termo Territorial Coletivo

Art. 169. O Termo Territorial Coletivo - TTC é instrumento urbanístico de gestão territorial caracterizado pela gestão coletiva da propriedade da terra, pela titularidade individual das construções e pela autonomia de ingresso, visando à sustentabilidade da habitação de interesse social.

§ 1º A sustentabilidade da habitação de interesse social é definida pela conjugação da segurança da posse, da moradia digna e da acessibilidade econômica da moradia.

§ 2º A utilização do Termo Territorial Coletivo - TTC dependerá de aprovação de Lei especial que regulamente a matéria, observados os princípios elencados neste Plano Diretor.

Art. 170. O Termo Territorial Coletivo se constituirá, concomitantemente:

I - pela consolidação da propriedade de determinada área, podendo abranger uma pluralidade de imóveis, contíguos ou não, na titularidade de pessoa jurídica, sem fins lucrativos e constituída pelos moradores que aderirem ao TTC, com o objetivo específico de provisão, melhoria e gestão de habitação de interesse social;

II - pela consolidação de direito individual de seus membros às edificações e/ou benfeitorias por eles construídas ou adquiridas, reconhecida a delimitação do terreno de uso particular; e

III - pela formação de um conselho gestor do Termo Territorial Coletivo, em formato a ser decidido pelos titulares das unidades habitacionais, permitida a participação de atores externos e garantida a eleição de seus membros por votação com voto individual dos moradores aderentes do TTC e representação direta destes com maioria qualificada do conselho.

§ 1º Nos casos de edificações e/ou benfeitorias realizadas coletivamente em benefício dos moradores do TTC, a pessoa jurídica que o administra deverá ter a propriedade plena do bem.

§ 2º O Termo Territorial Coletivo deverá ser implementado, preferencialmente, em áreas definidas como Zonas de Especial Interesse Social - ZEIS e Áreas de Especial Interesse Social - AEIS por este Plano Diretor.

§ 3º A instituição de um Termo Territorial Coletivo não impede que a ele sejam incorporados novos imóveis posteriormente.

Art. 171. O Termo Territorial Coletivo deverá contar com regramento aprovado por dois terços de seus membros e averbado junto ao ato constitutivo do Termo Territorial Coletivo, de observância obrigatória por todos, com o objetivo de regular a convivência, a institucionalidade e os arranjos territoriais.

Art. 172. O Termo Territorial Coletivo poderá ser dissolvido por decisão de dois terços de seus membros ou em caso de desapropriação da área pelo Poder Público devendo, no primeiro caso, ser realizada a transferência do direito de propriedade plena para cada família, com titulação preferencialmente em nome da mulher ou, no segundo caso, ser repartida a indenização proporcionalmente entre seus membros.

Parágrafo único. As áreas de uso comum e demais unidades sob titularidade da entidade gestora do Termo Territorial Coletivo deverão ser transferidas à organização da sociedade civil sem fins lucrativos com finalidade habitacional ou ao Poder Público.

Seção III Dos programas para acesso à moradia e melhorias habitacionais

Art. 173. Os programas de acesso à moradia e melhorias habitacionais serão financiados através das seguintes fontes de recursos:

- I - Tesouro do Município;
- II - repasses de recursos do Estado e da União Federal;
- III - Fundos estaduais e federais destinados à habitação de interesse social;
- IV - Fundo Municipal de Habitação;
- V - Fundo Municipal de Habitação de Interesse Social;
- VI - doações públicas ou privadas;
- VII - oriundos de contrapartidas urbanísticas previstas nesta Lei Complementar;
- VIII - alienação de imóveis por meio de permuta física e/ou financeira;
- IX - contrapartidas do setor privado por meio de permuta física e/ou financeira;
- X - financiamentos públicos; e
- XI - financiamento de organismos de cooperação internacionais e multilaterais.

Subseção I Da Locação Social

Art. 174. Fica instituído o Programa de Locação Social, como instrumento integrante da Política Habitacional do Município, nas condições definidas por este Plano Diretor, com os seguintes objetivos:

- I - produzir e ofertar imóveis para aluguel adequados às necessidades e renda do público-alvo, a valores subsidiados;
- II - atrair população residente como forma de ativar o caráter residencial da área;
- III - oferecer incentivos edilícios aos proprietários que destinem unidades residenciais ao Programa;
- IV - aproveitar os imóveis vazios existentes para incrementar o número de unidades habitacionais a preços acessíveis;
- V - formar um parque imobiliário de locação, sob gestão do Município;
- VI - oferecer serviços de mediação, assistência jurídica e técnica que facilitem a formalização de contratos de locação entre proprietários de imóveis vazios e prováveis inquilinos elegíveis ao Programa;
- VII - acompanhar os contratos vigentes, podendo, a requerimento do locador ou locatário, oferecer serviços de mediação para solução de conflitos relativos ao cumprimento das obrigações acordadas; e
- VIII - VETADO.

Parágrafo único. Poderão ser concedidos incentivos fiscais por lei específica.

Art. 175. O Programa será implantado pelo Poder Público na forma prevista neste Plano Diretor e na legislação pertinente, aplicando-se todos os controles inerentes à atividade da administração pública, dispondo das seguintes ferramentas e instrumentos:

I - instituição de parcerias entre o Poder Público Municipal e o setor privado e outros órgãos, entidades públicas ou privadas, com ou sem fins lucrativos;

II - consórcio imobiliário nos termos da Seção IV, Capítulo VI, Título III;

III - arrecadação de imóveis nos termos do art. 1.276 da Lei Federal nº 10.406/2002 - Código Civil e da Lei Federal nº 13.465/2017 e desta Lei Complementar;

IV - direito de superfície nos termos do art. 1.369 da Lei Federal nº 10.406/2002 - Código Civil, da Lei Federal nº 10.257/2001 - Estatuto da Cidade e desta Lei Complementar; e

V - instrumentos de política urbana, previstos na Lei Federal nº 10.257/2001 - Estatuto da Cidade e nesta Lei Complementar.

Art. 176. Fica o Município autorizado a destinar, adquirir e/ou alienar imóveis para atender às necessidades de implementação do Programa de Locação Social, na forma deste Plano Diretor.

§ 1º Poderão ser destinados ao programa imóveis arrecadados pelo Município nos termos do art. 1276 da Lei Federal nº 10.406/2002.

§ 2º A aquisição dos terrenos poderá ser efetuada por doação, doação em pagamento, compra e venda ou desapropriação.

§ 3º Fica o Município autorizado a estabelecer contratos com proprietários privados para a disponibilização de imóveis para o Programa de Locação Social.

§ 4º Os imóveis próprios municipais, quando inseridos nos programas Reviver Centro e Locação Social deverão ter ao menos metade de suas unidades enquadradas em programas municipais de oferta de moradia com foco preferencialmente em famílias com renda de zero a três salários mínimos.

§ 5º O município poderá receber imóveis para locação social através do cumprimento de obrigação prevista no art. 392 desta Lei Complementar.

Art. 177. São elegíveis ao Programa as famílias ou categorias profissionais relacionadas neste artigo, desde que não sejam proprietários, promitentes compradores, permissionários, promitentes permissionários dos direitos de aquisição, arrendatários ou posseiros de outro imóvel:

I - trabalhadores de famílias elegíveis aos programas de habitação do Governo Federal, com renda mensal bruta familiar até seis salários mínimos;

II - estudantes de cursos técnicos e universitários de instituições públicas ou privadas, com prioridade para os cotistas, de acordo com o disposto na Lei Federal nº 12.711, de 29 de agosto de 2012, e os oriundos de famílias elegíveis a programas de habitação do Governo Federal; e

III - servidores públicos com renda mensal bruta familiar de até seis salários mínimos.

Parágrafo único. Poderão ser contemplados pelo Programa de Locação Social outros grupos sociais, a critério da administração municipal.

Art. 178. Para implementação do Programa de Locação Social, deverão ser instituídos e regulamentados por ato do Poder Executivo:

I - valores dos subsídios;

II - forma e condições dos descontos e repasses de acordo com as categorias elegíveis;

III - prazo de duração e condições do contrato de locação;

IV - mecanismos de acompanhamento da situação das famílias beneficiadas;

V - órgão gestor do Programa, com representantes dos setores municipais responsáveis pela política habitacional, planejamento urbano, patrimônio cultural, assistência social e administração econômico-tributária, fiscal, orçamentária e patrimonial; e

VI - operador do Programa.

Art. 179. Fica o Município autorizado a subsidiar os preços de aluguel de imóveis para atender às finalidades do Programa de Locação Social nos termos desta Lei Complementar.

Art. 180. Os subsídios de locação poderão ser implementados da seguinte forma:

I - desconto no preço do aluguel de imóvel pertencente ao Município;

II - repasse ao locatário social; e

III - repasse ao locador.

Subseção II Moradia Assistida

Art. 181. Fica instituído o Programa de Moradia Assistida, que visa oferecer amparo, de forma temporária e associada a políticas e programas de assistência social e saúde pública.

Parágrafo único. O prazo de permanência dos beneficiários no programa, bem como as condições serão definidos por ato do Poder Executivo.

Art. 182. O Programa de Moradia Assistida será destinado a pessoas de baixa renda conforme critérios definidos pela Política Municipal de Assistência Social e pelas políticas estaduais e municipais de atendimento habitacional, priorizadas as que pertençam aos seguintes segmentos:

I - pessoas com sessenta e cinco anos ou mais;

II - pessoas em situação de rua;

III - pessoas com deficiência;

IV - famílias e indivíduos em situação de vulnerabilidade ou risco social e pessoal, nos termos da Lei Federal nº 8.742, de 7 de dezembro de 1993, a serem definidos em regulamento; ou

V - moradores de áreas de risco, insalubridade e de preservação ambiental; ou

VI - trabalhadores resgatados de situação de análoga à escravidão.

§ 1º Não poderão fazer parte do Programa proprietários, promitentes compradores, permissionários, promitentes permissionários dos direitos de aquisição ou arrendatários de outro imóvel.

§ 2º Os beneficiários do Programa poderão ser inscritos nos demais programas habitacionais de interesse social, desde que atendam às regras de financiamento, e nesse caso, poderão ser transferidos de programa, sendo vedado o atendimento simultâneo.

Art. 183. O Programa de Moradia Assistida, bem como as condições de sua implementação, serão regulamentados por ato do Poder Executivo.

Subseção III Do Programa de Autogestão

Art. 184. Fica instituído o Programa de Autogestão, como instrumento integrante da Política Habitacional do Município, com os seguintes objetivos:

I - garantia de acesso à cidade e moradia digna para população de baixa renda;

II - estímulo à produção social da moradia;

III - direito à assessoria técnica especializada e de caráter interdisciplinar;

IV - elevação dos padrões de construção e melhoria da qualidade habitacional;

V - valorização do trabalho técnico social;

VI - estímulo às formas coletivas de fruição do uso, da posse ou da propriedade das unidades habitacionais;

VII - desenvolvimento dos empreendimentos de forma ambientalmente sustentável;

VIII - exercício e demonstração da transparência na gestão de recursos e na justa distribuição dos resultados; e

IX - segurança da edificação e racionalização de recursos.

Art. 185. O Programa será implantado pelo Poder Público na forma prevista neste Plano Diretor e na legislação pertinente, sendo regulamentado através de ato específico.

Subseção IV Assistência Técnica e Melhorias Habitacionais

Art. 186 Fica o Município autorizado a realizar assistência técnica para intervenções de recuperação, adequação, conclusão, requalificação e melhoria de habitações individuais e coletivas, em imóveis ou áreas ocupadas coletivamente por população carente, que já tenham período de ocupação igual ou superior a cinco anos e onde não haja reivindicação de posse administrativa ou judicial.

§ 1º A assistência técnica prevista no *caput* abrange todos os trabalhos de projeto, acompanhamento e execução de obras e serviços a cargo dos profissionais das áreas de arquitetura e urbanismo e engenharia necessários para a construção, reforma, ampliação ou regularização fundiária da habitação.

§ 2º As intervenções previstas neste artigo fazem parte da Política Habitacional do Município e deverão ser custeadas pelas fontes de recursos definidas no art. 173.

CAPÍTULO VI DOS INSTRUMENTOS DE ESTRUTURAÇÃO URBANA

Seção I Da Operação Urbana Consorciada

Art. 187. Operação Urbana Consorciada - OUC é o conjunto de intervenções e medidas coordenadas pelo Poder Público Municipal, com a participação dos proprietários, moradores, usuários permanentes e investidores privados, com o objetivo de promover, através do Projeto Urbano em perímetro determinado, transformações urbanísticas estruturais, melhorias sociais e valorização ambiental.

Parágrafo único. Lei específica aprovará a OUC, seu respectivo Projeto Urbano e sua delimitação, prioritariamente na Macrozona de Estruturação Urbana e na Macrozona de Desenvolvimento Estratégico.

Art. 188. A OUC deve ser planejada de forma a integrar as políticas de parcelamento, uso e ocupação do solo com os demais princípios e diretrizes desta Lei Complementar, especialmente as temáticas relativas às políticas de mobilidade urbana, meio ambiente e preservação do patrimônio cultural e habitação, tendo por finalidades:

I - implantar projetos de qualificação urbanística, estratégicos e estruturantes;

II - otimizar a ocupação de áreas subutilizadas, em acordo com o cumprimento das funções sociais da cidade;

III - promover empreendimentos de Habitação de Interesse Social e urbanizar e regularizar assentamentos precários;

IV - ampliar e melhorar o sistema de transporte coletivo e a circulação por mobilidade ativa;

V - implantar equipamentos urbanos e comunitários, espaços públicos e áreas verdes visando promoção da equidade social e da acessibilidade universal;

VI - criar e qualificar espaços públicos e áreas verdes objetivando a sustentabilidade ambiental e o combate às mudanças climáticas;

VII - proteger, recuperar e valorizar o patrimônio ambiental, histórico, cultural, arquitetônico, arqueológico e paisagístico;

VIII - fomentar a conformação ou o desenvolvimento de centralidades;

IX - promover o desenvolvimento econômico e a dinamização de áreas visando à geração de postos de trabalho; e

X - incorporar, urbanizar e qualificar as ZEIS e AEIS existentes.

§ 1º Na OUC poderá ser prevista a modificação de coeficientes e características edilícias, de parcelamento, de uso e de ocupação do solo e subsolo, bem como a regularização de construções, reformas ou ampliações executadas em desacordo com a legislação vigente considerado o impacto ambiental delas decorrente.

§ 2º A OUC deve promover a concessão de incentivos a empreendimentos que comprovem a utilização, nas construções e no uso de edificações, de tecnologias que reduzam os impactos ambientais e economizem recursos naturais.

Art. 189. A lei específica para a regulamentação da OUC deve conter no mínimo:

I - os objetivos da OUC;

II - a delimitação do perímetro de abrangência da OUC;

III - VETADO;

IV - o Projeto Urbano, com a definição de espaços públicos e privados, com desenhos técnicos e ilustrativos;

V - o programa de atendimento econômico, social e habitacional para a população diretamente afetada pela operação, com solução habitacional adequada dentro do seu perímetro ou vizinhança próxima nos casos de reassentamento;

VI - previsão de glebas e terrenos para a produção habitacional de interesse social dentro de seu perímetro de abrangência;

VII - o estudo prévio de impacto de vizinhança, associado aos estudos necessários à área de intervenção;

VIII - VETADO;

IX - a regulamentação das condições específicas de aplicação do parcelamento, edificação e utilização compulsórias para glebas, lotes e edificações subutilizadas, não utilizadas e não edificadas, de acordo com o previsto nesta Lei Complementar;

X - as contrapartidas a serem prestadas pelos entes envolvidos na operação e seus respectivos prazos de cumprimento, por sua vez dimensionadas em função dos benefícios conferidos pelo Poder Executivo por meio do instrumento e em observância à legislação federal;

XI - as regras de transição do regime jurídico da operação urbana consorciada para o regime jurídico ordinário das normas de Parcelamento, Uso e Ocupação do Solo, aplicáveis ao final de cada Operação Urbana Consorciada;

XII - os mecanismos de garantia de preservação dos imóveis e espaços urbanos de especial valor histórico, cultural, arquitetônico, paisagístico e ambiental, protegidos por tombamento ou lei;

XIII - os mecanismos para o monitoramento e avaliação dos impactos da intervenção urbana;

XIV - a criação de um fundo específico, de natureza contábil, ao qual devem ser destinados os recursos provenientes das contrapartidas da OUC; e

XV - as condições para regularização de construções e ampliações em desacordo com a legislação vigente.

§ 1º A partir da aprovação da lei específica de que trata o *caput*, são nulas as licenças e autorizações a cargo do Poder Público Municipal expedidas em desacordo com o plano da OUC.

§ 2º O Poder Executivo deverá informar o direcionamento dos investimentos públicos, provenientes ou não das contrapartidas da OUC.

§ 3º Os recursos oriundos das contrapartidas financeiras da OUC devem ser utilizados diretamente nos perímetros dessa.

§ 4º VETADO.

§ 5º Os mecanismos de gestão e transparência do fundo específico mencionado no inciso XIV deste artigo devem ser previstos na lei específica da OUC.

Art. 190. O encaminhamento para a Câmara Municipal do Rio de Janeiro do projeto de lei específico para a OUC deve ser precedido:

I - da elaboração do Projeto Urbano relativo à OUC, contendo:

a) o programa básico de ocupação com regras especiais para parcelamento, ocupação e uso do solo, edificações e de posturas;

b) as intervenções urbanísticas para melhoria das condições habitacionais, ambientais, morfológicas, paisagísticas, físicas e funcionais dos terrenos e espaços públicos; e

c) as etapas de implementação das intervenções urbanas;

II - VETADO; e

III - da elaboração de avaliação de viabilidade econômica e financeira que:

a) ateste a proporcionalidade entre os benefícios concedidos e as contrapartidas prestadas; e

b) estime o equilíbrio entre a arrecadação decorrente da contrapartida pelos benefícios concedidos e o dispêndio de recursos necessário à implementação do plano urbanístico.

§ 1º Todas as etapas para elaboração da lei específica da OUC descritas nos incisos deste artigo devem ser pactuadas com a sociedade civil, na forma de audiências e debates públicos.

§ 2º VETADO.

§ 3º VETADO.

Art. 191. O pagamento de contrapartida financeira para concessão do potencial construtivo adicional no perímetro da OUC poderá ser feito através de:

I - outorga onerosa do direito de construir de acordo com as determinações deste Plano Diretor; e

II - emissão pelo Município de quantidade determinada de Certificado de Potencial Adicional de Construção - CEPAC, a ser alienado em leilão ou utilizado diretamente no pagamento das obras, das desapropriações necessárias à implantação do programa de intervenções, bem como oferecido em garantia para obtenção de financiamentos para a implementação da OUC, observado o art. 34 do Estatuto da Cidade.

Parágrafo único. As operações relativas aos CEPACs serão regulamentadas por norma do Poder Executivo em que constará no mínimo:

I - a forma de conversão dos CEPAC em metros quadrados de construção ou em outros parâmetros urbanísticos;

II - a forma de vinculação dos CEPAC aos terrenos ou empreendimentos;

III - o valor mínimo do CEPAC;

IV - a quantidade de CEPACs a ser emitida, obrigatoriamente proporcional ao estoque de potencial construtivo adicional previsto para a OUC e de acordo com critérios de flexibilização de parâmetros e regularizações propostos; e

V - o limite mínimo dos recursos destinados para aquisição de terrenos para implantação de Empreendimentos de Habitação de Interesse Social.

Seção II Da Operação Urbana Simplificada

Art. 192. Constitui Operação Urbana Simplificada - OUS o conjunto de intervenções e medidas relacionadas à promoção de transformações urbanísticas locais, de menor porte, melhorias sociais e valorização ambiental, ordenadas pelo Poder Público, que poderá realizar alteração de determinados parâmetros urbanísticos mediante contrapartida dos interessados, a ser aprovada mediante lei específica.

§ 1º A OUS deve ser motivada por interesse público expresso nas políticas públicas em curso ou a serem implantadas, de acordo com as diretrizes e prioridades estabelecidas no Plano Diretor, e pode ser proposta pelo Poder Executivo a partir de iniciativa própria ou de qualquer cidadão, desde que, em acordo com o cumprimento das funções sociais da cidade e a requalificação do ambiente urbano.

§ 2º A realização de OUS dependerá, sempre, de legislação específica para alteração de índices e parâmetros urbanísticos.

§ 3º Entendem-se por intervenções de menor porte aquelas correspondentes a uma área total de até cem mil metros quadrados.

§ 4º O Poder Executivo divulgará de forma ampla informações sobre as OUS.

Art. 193. Ato normativo emitido pelo órgão municipal responsável pelo planejamento urbano regulamentará os critérios para a implementação de novas OUS no Município, dispondo, no mínimo, sobre:

I - os critérios de análise técnica para aprovação de uma OUS, com os estudos técnicos que sejam definidos como cabíveis;

II - os requisitos para que um projeto de OUS proposto pelo ente privado seja considerado de interesse público;

III - a forma de participação popular durante a tramitação do projeto, com promoção de audiência pública para debates, disponibilizando os resultados dos estudos técnicos com, pelo menos, quinze dias de antecedência para os interessados.

Parágrafo único. As leis de criação de novas OUS devem atender aos critérios, objetivos e obrigações previstos neste Plano Diretor e no ato regulamentador previsto por este artigo, podendo utilizar-se também de outros instrumentos de Política Urbana.

Art. 194. As OUSs visam a alcançar os seguintes objetivos, cumulativamente ou não:

I - abertura de vias ou melhorias no sistema de circulação;

II - implantação de empreendimentos de interesse social e melhoramentos em assentamentos precários;

III - implantação de equipamentos públicos, espaços públicos e áreas verdes;

IV - recuperação do patrimônio cultural;

V - proteção, preservação e sustentabilidade ambiental;

VI - implantação de projetos de qualificação urbanística;

VII - regularização de parcelamentos, edificações e usos; e

VIII - fomento à conformação ou ao desenvolvimento de centralidades.

Art. 195. Devem constar na lei específica referente à OUS:

I - a identificação das áreas envolvidas;

II - os objetivos da operação;

III - os procedimentos de natureza econômica, administrativa, urbanística ou jurídica necessários ao cumprimento dos objetivos da operação;

IV - os parâmetros urbanísticos, e edifícios e de posturas a serem adotados na operação;

V - as contrapartidas a serem prestadas pelos entes envolvidos na operação e seus respectivos prazos de cumprimento, dimensionadas em função dos benefícios conferidos pelo Poder Executivo por meio do instrumento;

VI - as penalidades a serem aplicadas em caso de descumprimento da legislação específica da operação urbana; e

VII - o seu prazo de vigência.

Parágrafo único. O encaminhamento à Câmara Municipal do projeto de lei relativo à OUS deve ser precedido de:

I - elaboração de diretrizes urbanísticas relativas à OUS pelo Poder Executivo;

II - avaliação, pelo Poder Executivo, das repercussões urbanísticas da OUS, que deverá incorporar procedimento de discussão pública;

III - elaboração de Estudo de Impacto de Vizinhança, de acordo com as características dos empreendimentos, quando couber; e

IV - elaboração de avaliação de viabilidade econômica e financeira, que deverá atestar a proporcionalidade entre os benefícios concedidos e as contrapartidas prestadas.

Art. 196. Nas OUSs serão estabelecidas pelo Poder Executivo as contrapartidas dos interessados, calculadas proporcionalmente à valorização acrescida ao empreendimento projetado pela alteração de parâmetros urbanísticos, sob a forma de:

I - recursos para o Fundo Municipal de Desenvolvimento Urbano;

II - recursos para o Fundo Municipal de Habitação de Interesse Social;

III - obras de infraestrutura urbana;

IV - terrenos e habitações destinados à população de baixa renda; e

V - recuperação do meio ambiente ou do patrimônio cultural.

Parágrafo único. O direcionamento dos investimentos oriundos das contrapartidas da OUS será precedido de análise pelo Poder Executivo, podendo o plano da Operação prever percentual de recursos a ser empregado fora da área da operação.

Seção III Da Urbanização Consorciada

Art. 197. A urbanização consorciada será utilizada em empreendimentos conjuntos de iniciativa privada e dos poderes públicos federal, estadual e/ou municipal, sob a coordenação deste último, visando à integração e à divisão de competências e recursos para a execução de projetos e obras específicos, com a participação de recursos privados obtidos através de contrapartidas dos proprietários, de consórcios ou da aplicação dos instrumentos de gestão do uso e ocupação do solo.

Parágrafo único. A urbanização consorciada poderá ocorrer por iniciativa do Poder Público ou através de propostas dos interessados, e será apresentada previamente ao Conselho Municipal de Política Urbana - COMPUR.

Art. 198. Poderão ser objeto de urbanização consorciada as áreas parceladas e ocupadas irregularmente, sem obras de urbanização e com inobservância às normas de proteção ambiental, que apresentam malha urbana desarticulada e deficiência de infraestrutura, carência de serviços públicos e de áreas públicas destinadas a equipamentos urbanos.

Parágrafo único. As áreas nas quais for necessário o estabelecimento de regime urbanístico especial ou a adequação dos parâmetros urbanísticos à efetiva ocupação, serão declaradas Áreas de Especial Interesse.

Art. 199. A lei específica disporá sobre a disciplina de aplicação da urbanização consorciada.

Seção IV Do Consórcio Imobiliário

Art. 200. É facultado ao proprietário de imóvel público ou privado, incluindo aquele proprietário de área atingida pela obrigação de parcelar e edificar compulsoriamente, conforme o art. 150, requerer ao Poder Executivo o estabelecimento de consórcio imobiliário como forma de viabilização financeira do aproveitamento do imóvel, nos termos do art. 46 da Lei Federal 10.257/2001 - Estatuto da Cidade.

§ 1º Considera-se consórcio imobiliário a forma de viabilização de planos de urbanização, de regularização fundiária ou de reforma, conservação ou construção de edificação por meio da qual o proprietário transfere ao Poder Público Municipal seu imóvel e, após a realização das obras, recebe, como pagamento, unidades imobiliárias devidamente urbanizadas ou edificadas, ficando as demais unidades incorporadas ao patrimônio público.

§ 2º O valor das unidades imobiliárias a serem entregues ao proprietário será correspondente ao valor do imóvel antes da execução das obras.

§ 3º A recusa do Município em aprovar o consórcio imobiliário não desobriga o proprietário a cumprir o disposto no art. 5º da Lei Federal 10.257/2001 - Estatuto da Cidade.

§ 4º O Município poderá realizar consórcios imobiliários para fins de viabilizar financeiramente o aproveitamento de imóveis que estejam sujeitos ao parcelamento, edificação e utilização compulsória nos termos desta Lei Complementar, notificando quando possível previamente os proprietários.

§ 5º O Município deverá proceder ao aproveitamento adequado das unidades imobiliárias que lhe cabem, resultantes do consórcio imobiliário, no prazo máximo de três anos, contados a partir da sua incorporação ao patrimônio público.

§ 6º A proposta de consórcio imobiliário não suspende os prazos estipulados na Seção I do Capítulo IV deste Título, devendo o Poder Executivo expedir regulamento sobre outros procedimentos acerca da aceitação das propostas e viabilização dos ajustes.

§ 7º O Poder Executivo poderá adotar programas que objetivem a aproximação entre proprietários notificados para o parcelamento, edificação e utilização compulsórias e agentes econômicos interessados em empreendimentos imobiliários ou da construção civil, respeitados os princípios que regem a administração pública.

Seção V Da Concessão Urbanística

Art. 201. Entende-se por concessão urbanística a delegação pelo Poder Executivo à iniciativa privada da realização de intervenções urbanísticas em regiões determinadas do Município, mediante regras expressas em Lei específica, com o objetivo de implementar as diretrizes expressas nesta Lei Complementar.

§ 1º Lei específica de iniciativa do Poder Executivo poderá delegar, mediante licitação à empresa, isoladamente, ou a conjunto de empresas, em consórcio, a realização de obras de urbanização ou de reurbanização, inclusive loteamento, reloteamento, demolição, reconstrução e incorporação de conjuntos de edificações quando necessários à implementação de diretrizes desta Lei Complementar pela aplicação da Concessão Urbanística.

§ 2º A empresa concessionária obterá sua remuneração mediante exploração, por sua conta e risco, dos terrenos e edificações destinados a usos privados que resultarem da obra realizada, da renda derivada da exploração de espaços públicos, nos termos que forem fixados no respectivo edital de licitação e contrato de concessão urbanística.

§ 3º A empresa concessionária ficará responsável pelo pagamento, por sua conta e risco, das indenizações devidas em decorrência das desapropriações e pela aquisição dos imóveis que forem necessários à realização das obras concedidas, inclusive o pagamento do preço de imóvel no exercício do direito de preempção pela Prefeitura ou o recebimento de imóveis que forem doados por seus proprietários para viabilização financeira do seu aproveitamento, nos termos do art. 46 da Lei Federal nº 10.257/2001, cabendo-lhe também a elaboração dos respectivos projetos básico e executivo, o gerenciamento e a execução das obras objeto da concessão urbanística.

§ 4º A concessão urbanística a que se refere este artigo reger-se-á pelas disposições da Lei Federal nº 8.987, de 13 de fevereiro de 1995, com as modificações que lhe foram introduzidas posteriormente, e no que couber, pelo disposto nas legislações específicas que regem a matéria no Município do Rio de Janeiro.

§ 5º O Poder Executivo divulgará de forma ampla as informações sobre as concessões urbanísticas e emitirá parecer técnico a ser publicado na rede mundial de computadores consoante:

I - a identificação das regiões envolvidas; e

II - os objetivos da concessão.

§ 6º Deverá ser realizada audiência pública para debate sobre a concessão, com a disponibilização do parecer técnico em até quinze dias antes através da rede mundial de computadores.

Seção VI Da Operação Interligada

Art. 202. Constitui operação interligada a alteração autorizada pelo Poder Público de determinados parâmetros urbanísticos mediante contrapartida dos interessados, nos limites e na forma definidos em lei específica.

Art. 203. As contrapartidas serão calculadas proporcionalmente à valorização acrescida ao empreendimento e os recursos serão destinados:

I - ao Fundo Municipal de Desenvolvimento Urbano - FMDU;

II - à realização de obras de melhoria da infraestrutura urbana e dos espaços públicos;

III - à aquisição e recuperação de imóveis destinados a programas de habitação de interesse social; e

IV - à recuperação do meio ambiente ou do patrimônio cultural.

Parágrafo único. Quando o objeto da operação interligada for sujeito a qualquer proteção ambiental ou cultural, ou estiver situado em Unidade de Conservação, Área de Especial Interesse Ambiental - AEIA ou áreas de proteção do patrimônio cultural, os recursos obtidos serão destinados ao Fundo Municipal de Conservação Ambiental ou ao Fundo Municipal de Conservação do Patrimônio Cultural.

Seção VII Do Reajuste de Terrenos

Art. 204. O reajuste de terrenos constitui instrumento de redesenho de porções do território municipal com vistas à sua qualificação urbanística, a ser efetivada a partir da unificação de registros imobiliários para posterior parcelamento.

§ 1º Constituem objetivos associados ao reajuste de terrenos:

I - proporcionar um melhor aproveitamento do solo urbano;

II - promover o compartilhamento do financiamento da infraestrutura; e

III - dotar o espaço urbano de um desenho compatível com novas formas de parcelamento, ocupação e uso do solo das áreas de abrangência do instrumento.

§ 2º O reajuste de terrenos deverá ser desenvolvido a partir de um plano de intervenções de qualificação do espaço urbano a ser aprovado pelo Município.

§ 3º As operações urbanas consorciadas e simplificadas poderão prever áreas para reajuste de terrenos.

§ 4º Nos processos de reajuste de terrenos, a divisão de benefícios urbanísticos será feita com os lotes resultantes, *pro rata* das contribuições entre os proprietários dos imóveis e demais partícipes e deverá ser proporcional ao valor de seus respectivos bens ou dos recursos destinados a viabilizar a implementação dos projetos de qualificação.

§ 5º Nas áreas objeto de reajuste de terrenos, deverão ser estabelecidas diretrizes relativas ao parcelamento, à ocupação e ao uso do solo, bem como às intervenções de qualificação do espaço urbano, observados os objetivos da operação urbana.

§ 6º A utilização do reajuste de terrenos dependerá de:

I - adesão de, pelo menos, cinquenta e um por cento dos proprietários de terrenos afetados com base no número de partícipes, na quantidade de imóveis ou na extensão dos terrenos ou glebas, que será condição para implementação do reajuste de terrenos;

II - definição dos mecanismos de execução e de gestão específicos do reajuste de terrenos;

III - definição das formas de financiamento das intervenções urbanísticas;

IV - dimensionamento das contrapartidas a serem exigidas de forma equitativa de todos os partícipes do reajuste de terrenos, as quais serão proporcionais:

a) ao valor do bem ou do financiamento que dispuseram para viabilizar a implementação de melhorias;

b) aos benefícios urbanísticos que recebam;

V - indicação dos lotes livres e o novo loteamento, de acordo com o projeto de urbanização; e

VI - descrição dos reembolsos das contribuições em novos lotes, indicando o seu valor e a correspondência com o imóvel fornecido.

Art. 205. Os lotes resultantes serão afetados pelo cumprimento das cobranças e pelo pagamento da urbanização correspondente ao desenvolvimento da unidade.

CAPÍTULO VII DOS INSTRUMENTOS DE GESTÃO AMBIENTAL

Art. 206. São instrumentos básicos para a proteção do meio ambiente do Município, além de outros previstos nesta Lei Complementar e na legislação federal, estadual e municipal:

I - Zoneamento ambiental: define a organização do território no interior de Unidades de Conservação em função da importância ecológica e das limitações e fragilidades dos ecossistemas;

II - Legislação Ambiental: normas ambientais vigentes em âmbito Federal, Estadual e Municipal, que se sobrepõem às normativas de caráter urbanístico estabelecidas no Plano Diretor, prevalecendo quando mais restritivas, visando a proteção dos ecossistemas naturais;

III - Área de Relevante Interesse Ambiental - ARIA: área que reúne um conjunto de características ambientais relevantes para a manutenção e equilíbrio ecológico do Bioma Mata Atlântica e que é resultado de um processo contínuo de análise de informações geográficas sobre aspectos do meio biótico, abiótico e antrópico, tornando-a prioritária para uso de instrumentos legais de proteção;

IV - Área de Especial Interesse Ambiental - AEIA: área onde existe a intenção de implementar Unidade de Conservação da Natureza, podendo ocorrer a suspensão dos licenciamentos em sua área de abrangência de forma a não comprometer a proteção;

V - Área de Especial Interesse Agrícola - AEIG: destinada à agricultura, à criação de animais, aquicultura, silvicultura e ao extrativismo, incluindo-se as atividades agroindustriais vinculadas, podendo abranger áreas vocacionadas e outras impróprias à urbanização ou necessárias à manutenção do equilíbrio ambiental;

VI - Unidade de Conservação da Natureza: é aquela conceituada e descrita nos artigos 7º a 21 do Sistema Nacional de Unidades de Conservação - SNUC, instituído pela Lei Federal n.º 9.985, de 18 de julho de 2000.

VII - Área de Preservação Permanente, na forma da Seção II deste Capítulo;

VIII - Sítio de Relevante Interesse Paisagístico e Ambiental, na forma da Seção III deste Capítulo;

IX - Controle e Monitoramento Ambiental, na forma da Seção IV deste Capítulo;

X - Medida Compensatória, na forma da Seção V deste Capítulo;

XI - Auditoria Ambiental, na forma da Seção VI deste Capítulo;

XII - Licenciamento Ambiental, na forma de normas específicas; e

XIII - Planos, Programas e Projetos, vinculados à Política de Meio Ambiente.

§ 1º A Área de Especial Interesse Ambiental tem caráter temporário, com duração de trezentos e sessenta dias, prorrogável por igual período, para a avaliação do interesse ambiental de determinada área visando à proteção do meio ambiente natural, a manutenção de espaços territoriais de baixa densidade e a mitigação dos efeitos das mudanças climáticas.

§ 2º Ato de declaração de especial interesse ambiental definirá os limites da área e poderá determinar a suspensão temporária, nunca superior a cento e oitenta dias, prorrogáveis por igual período, do licenciamento de construção, edificação, acréscimo ou modificação de uso em edificação, parcelamento do solo, abertura de logradouro.

§ 3º A definição das áreas de relevante interesse ambiental tem como principal objetivo subsidiar ações gerenciais de encaminhamento, priorização e acompanhamento da implantação dos instrumentos de proteção mais adequados.

§ 4º A Área de Especial Interesse Agrícola - AEIG será criada por ato do Poder Executivo ou do Poder Legislativo, visando à aplicação de instrumentos de incentivo às atividades agropecuárias e extrativistas e à avaliação da criação de nova Zona Agrícola - ZA.

§ 5º O Poder Executivo poderá regulamentar outras categorias de áreas protegidas, visando a proteção de áreas verdes intraurbanas, importantes do ponto de vista ambiental, de lazer e bem-estar da população, formando porções do território com características naturais que demandam modelos de gestão mais adequados aos processos de desenvolvimento sustentável da Cidade.

§ 6º As áreas prioritárias identificadas como de Relevante Interesse Ambiental pelo órgão central de gestão ambiental ficarão disponíveis para consulta no Sistema de Informações Urbanas - SIURB.

§ 7º Para estimular as construções sustentáveis, lei específica poderá criar incentivos fiscais, tais como o IPTU Verde, destinados a apoiar a adoção de técnicas construtivas voltadas à racionalização do uso de energia e água, gestão sustentável de resíduos sólidos, aumento da permeabilidade do solo, proteção de áreas de fragilidade ambiental, entre outras práticas.

Seção I Do Sistema Municipal de Áreas Protegidas

Art. 207. O Sistema Municipal de Áreas Protegidas é formado por áreas com atributos naturais, paisagísticos ou culturais, públicas ou privadas, relevantes para a preservação e conservação do Bioma Mata Atlântica, legalmente instituídas pelo Poder Público, sob regime especial de administração.

Art. 208. O Sistema Municipal de Áreas Protegidas será regulamentado através de ato do Poder Executivo a ser elaborado pelo órgão central de planejamento e gestão ambiental do município, orientado pelos seguintes princípios:

I - reconhecimento das áreas protegidas como um dos instrumentos eficazes para a conservação da diversidade biológica e sociocultural, mitigação dos impactos negativos de eventos climáticos extremos e dos riscos ambientais e promoção da saúde ambiental;

II - reconhecimento das áreas protegidas como um dos instrumentos eficazes para a conservação da diversidade biológica e sociocultural, mitigação dos impactos negativos de eventos climáticos extremos e dos riscos ambientais e promoção da saúde ambiental;

III - valorização do patrimônio natural e do bem difuso, garantindo os direitos das gerações presentes e futuras;

IV - adoção da abordagem ecossistêmica na gestão das áreas protegidas;

V - valorização dos aspectos éticos, étnicos, culturais, estéticos e simbólicos da conservação da natureza;

VI - valorização da importância e da complementaridade de todas as categorias de unidades de conservação e demais áreas protegidas na conservação da diversidade biológica e sociocultural;

VII - reconhecimento dos elementos integradores da paisagem, como fundamentais na conservação da biodiversidade;

VIII - desenvolvimento das potencialidades de uso sustentável das áreas protegidas;

IX - harmonização das políticas públicas de ordenamento territorial e desenvolvimento sustentável;

X - pactuação e articulação das ações de estabelecimento e gestão das áreas protegidas com os diferentes segmentos da sociedade;

XI - promoção da participação, da inclusão social e do exercício da cidadania na gestão das áreas protegidas, buscando permanentemente o desenvolvimento social, especialmente para as populações do interior e do entorno das áreas protegidas;

XII - consideração da equidade de gênero, geração, cultura e etnia na gestão das áreas protegidas;

XIII - sustentabilidade técnica e financeira, assegurando continuidade administrativa e gerencial na gestão das áreas protegidas;

XIV - fortalecimento do Sistema Nacional do Meio Ambiente - SISNAMA e dos órgãos e entidades gestores de áreas protegidas; e

XV - aplicação do princípio da precaução.

Parágrafo único. Integram o Sistema Municipal de Áreas Protegidas, o Subsistema Municipal de Áreas Verdes Urbanas Protegidas e o Subsistema Municipal de Unidades de Conservação da Natureza.

Art. 209 O Subsistema Municipal de Unidades de Conservação da Natureza abrange o conjunto de Unidades de Conservação sob tutela do município, criadas em consonância com as definições conceituais, critérios e normas para criação, implantação e gestão das UC dispostas na Lei nº 9.985, de 18 de julho de 2000, no Decreto nº 4.340, de 22 de agosto de 2002, bem como a legislação sucedânea e complementar.

Art. 210. A gestão das UC será regida pelos princípios de governança democrática que considera a participação dos cidadãos em diversos níveis da tomada de decisão.

Art. 211. A criação, ampliação e recategorização de UC se dará exclusivamente por ato do Poder Executivo, e deve ser precedida de estudos técnicos e de consulta pública a serem executados pelo órgão central de planejamento e gestão ambiental, conforme disposto pelo SNUC.

Parágrafo único. O órgão central de planejamento e gestão ambiental seguirá os roteiros metodológicos dos órgãos do SISNAMA para criação de Unidades de Conservação da Natureza.

Art. 212. Caberá ao Poder Executivo fomentar a criação, manutenção e manejo de corredores de biodiversidade entre as UC através de incentivos tributários e da recuperação de áreas degradadas em imóveis públicos ou privados, podendo para tanto fazer uso de instrumentos de gestão do uso e ocupação do solo previstos neste Plano Diretor.

Art. 213. As UC terão seu zoneamento, normas de uso e de manejo, definidos nos Planos de Manejo, que devem ser elaborados e aprovados de forma participativa.

Parágrafo único. A Zona de Amortecimento da UC, quando não definida no ato de sua criação, pode ser definida no respectivo Plano de Manejo.

Seção II Das Áreas de Preservação Permanente - APP

Art. 214. Área de Preservação Permanente é a área protegida nos termos da Lei Federal nº 12.651, de 25 de maio de 2012 e suas alterações, coberta ou não por vegetação nativa, com as funções ambientais de preservar os recursos hídricos, a paisagem, a estabilidade geológica, a biodiversidade, facilitar o fluxo gênico de fauna e flora, proteger o solo e assegurar o bem-estar das populações humanas.

Art. 215. Para efeitos desta Lei Complementar, considera-se Área de Preservação Permanente:

I - as faixas marginais de proteção - FMPs de qualquer curso d'água natural perene e intermitente, excluídos os efêmeros;

II - as áreas no entorno dos lagos e lagoas naturais;

III - as áreas no entorno dos reservatórios d'água artificiais, decorrentes de barramento ou represamento de cursos d'água naturais, na faixa definida na licença ambiental do empreendimento;

IV - as áreas no entorno das nascentes e dos olhos d'água perenes, qualquer que seja sua situação topográfica;

V - as encostas ou partes destas com declividade superior a quarenta e cinco graus;

VI - as restingas, como fixadoras de dunas ou estabilizadoras de mangues;

VII - os manguezais, em toda a sua extensão; e

VIII - o topo de morros, montes, montanhas e serras.

§ 1º Não será considerada Área de Preservação Permanente o entorno de reservatórios artificiais de água que não decorram de barramento ou represamento de cursos d'água naturais.

§ 2º Nas acumulações naturais ou artificiais de água com superfície inferior a dez mil metros quadrados, fica dispensada a reserva da faixa de proteção prevista nos incisos II e III do *caput*, vedada nova supressão de áreas de vegetação nativa, salvo autorização do órgão ambiental competente do Sistema Nacional do Meio Ambiente - Sisnama.

§ 3º É admitido, para a pequena propriedade ou posse familiar, explorada mediante o trabalho pessoal do agricultor familiar e empreendedor familiar, incluindo os assentamentos e projetos de reforma agrária, e que atenda ao disposto no art. 3º da Lei Federal nº 11.326, de 24 de julho de 2006, o plantio de culturas temporárias e sazonais de vazante de ciclo curto na faixa de terra que fica exposta no período de vazante dos rios ou lagos, desde que não implique supressão de novas áreas de vegetação nativa, seja conservada a qualidade da água e do solo e seja protegida a fauna silvestre.

§ 4º As Áreas de Preservação Permanente que se encontrem degradadas deverão ser prioritariamente recuperadas mediante implementação de programas de recuperação e de revegetação, devendo ser considerada, no caso de cursos d'água canalizados, a hipótese de sua renaturalização, objetivando a melhoria das suas funções e serviços ambientais.

§ 5º Não poderão ser instituídas Áreas de Especial Interesse Social em Áreas de Preservação Permanente.

§ 6º As Áreas de Preservação Permanente do Rio de Janeiro deverão ser georreferenciadas oficialmente pelo Município.

§ 7º Nas áreas descritas nos incisos I e II deste artigo poderão ser implantados Projetos Aprovados de Alinhamento (PAAs) visando à integração e preservação do ente hídrico.

Seção III Dos Sítios de Relevante Interesse Paisagístico e Ambiental

Art. 216. Os Sítios de Relevante Interesse Paisagístico e Ambiental são as áreas de domínio público ou privado que, por seus atributos naturais, paisagísticos, históricos e culturais, constituam-se em referência para a paisagem da Cidade do Rio de Janeiro, sujeitas a regime de proteção específico e a intervenções de recuperação ambiental, para efeito de proteção e manutenção de suas características, que são:

I - a orla marítima, incluídas todas as praias e suas faixas de areia, formações rochosas, ilhas lacustres e das baías, o arquipélago das Cagarras e das Tijuças, as amuradas e os cais de atracamento existentes;

II - a Restinga de Marambaia;

III - a Reserva Biológica Estadual de Guaratiba;

IV - o Bairro de Grumari;

V - Lagoas Rodrigo de Freitas, do Camorim, Feia, Jacarepaguá, Lagoinha, Marapendi e Tijuca, seus canais, suas Áreas de Preservação Permanente e faixas marginais;

VI - Maciços da Tijuca, Pedra Branca e Mendanha, suas serras e contrafortes;

VII - as encostas das serras do Engenho Novo, da Capoeira Grande; da Paciência, de Inhoaíba, do Cantagalo e do Quitungo;

VIII - os Morros do Vigário (Paquetá), da Babilônia, da Catacumba, da Saudade, da Urca, da Viúva, de São João, do Cantagalo (AP-2), do Leme, do Pão de Açúcar, do Pasmado, do Urubu (AP-2), dos Cabritos, da Estação, do Retiro, do Taquaral, dos Coqueiros, da Posse, das Paineiras, do Santíssimo, do Luis Bom, do Mirante e do Silvério, do Amorim, Panela, do Bruno, do Camorim, do Cantagalo (AP-4), de Itapuã, do Outeiro, do Pontal, do Portela, do Rangel e do Urubu (AP-4);

IX - o Campo dos Afonsos, o Campo de Geracino, a Base Aérea de Santa Cruz, a Base de Fuzileiros Navais da Ilha do Governador e o Morro do Limão (AP3);

X - as Pedras da Babilônia, do Arpoador, de Itaúna, do Calembá;

XI - o Parque Nacional da Tijuca e os Parques Estaduais da Pedra Branca, do Grajaú, da Chacrinha e suas Zonas de Amortecimento;

XII - o Jardim Botânico;

XIII - os parques naturais e urbanos municipais;

XIV - a Quinta da Boa Vista, o Campo de Santana, o Passeio Público e o Aqueduto da Lapa;

XV - o Gávea Golfe Clube e o Itanhangá Golfe Clube;

XVI - a Fazendinha da Penha e a Fazenda do Viegas;

XVII - o Sítio Burle Marx;

XVIII - o Cais do Valongo; e

XIX - o Morro do Pontal

§ 1º Os Sítios de Relevante Interesse Paisagístico e Ambiental estão sujeitos, no caso de projetos públicos ou privados, à análise ou avaliação ambiental estratégica pelo órgão central de planejamento e gestão ambiental.

§ 2º Nos casos de alterações de parâmetros urbanísticos nos sítios acima citados, caberá análise e deliberação conjunta entre os órgãos centrais de planejamento urbano, meio ambiente e patrimônio cultural.

§ 3º Os Sítios de Relevante Interesse Paisagístico e Ambiental, quando cabível, serão regidos pela Lei Federal nº 9.985, de 18 de julho de 2000, na forma regulamentar.

§ 4º Nos sítios acima referidos, havendo construções, monumentos ou ruínas tombadas pelo Instituto Estadual do Patrimônio Artístico e Cultural do Estado do Rio de Janeiro ou pelo Instituto do Patrimônio Artístico Nacional, estas deverão ser mantidas, restauradas e preservadas, levando-se em conta o seguinte:

I - qualquer evento geológico ou climático que venha a modificar a integridade dos elementos tombados, deverá ser imediatamente comunicado aos Institutos responsáveis pelo tombamento; e

II - qualquer alteração de elementos construtivos deverá ser comunicada previamente ao órgão de tutela pelo tombamento para aprovação.

Seção IV Do Controle e Monitoramento Ambiental

Art. 217. A fiscalização e o monitoramento ambiental são de responsabilidade do órgão central de planejamento e gestão ambiental e compreendem:

I - o monitoramento permanente da qualidade ambiental da cidade; e

II - o controle das atividades potencialmente poluidoras, incluindo o monitoramento, diagnóstico, acompanhamento e a fiscalização de obras, atividades e empreendimentos efetivamente ou potencialmente poluidores do ar, da água, do solo e subsolo, da paisagem, bem como aqueles que proporcionem a degradação da fauna e flora.

Art. 218. O monitoramento, o controle e a fiscalização da poluição ambiental contemplarão o cadastramento e a avaliação da qualidade e da vulnerabilidade ambiental, visando impor diretrizes e metas que possibilitem a proteção especial:

I - da cobertura vegetal e fauna associada;

II - da água para consumo humano;

III - das condições de balneabilidade das águas de contato humano e da areia das praias;

IV - dos corpos hídricos, suas faixas marginais e seus sedimentos, especialmente a água subterrânea, os aquíferos e suas áreas de recarga;

V - da atmosfera, particularmente os poluentes formadores de ilhas de calor e degradadores do microclima;

VI - do solo, subsolo e da água subterrânea em face de atividades que possuam expressivo potencial poluidor ou ainda das áreas contaminadas por lançamentos ou passivos ambientais;

VII - da coletividade contra a poluição sonora e vibrações de atividades industriais, comerciais, shows, torneios e atividades recreativas que possam vir a intervir com o sossego público;

VIII - da coletividade contra radiações eletromagnéticas nocivas à saúde; e

IX - da paisagem da cidade para sua fruição pela coletividade.

Parágrafo único. VETADO.

Art. 219. Para a consecução do previsto no artigo anterior, o órgão responsável pelo planejamento ambiental deverá:

I - realizar diagnósticos socioambientais que servirão de subsídios para o processo de tomada de decisão visando à fiscalização, ao controle, à remediação e à redução da poluição.

II - verificar a eficácia destas ações, para embasar a revisão das estratégias adotadas;

III - atuar especialmente no mapeamento e análise dos indicadores relacionados ao sistema de transportes quanto à emissão de gases e particulados sólidos dos automotores, bem como redução do nível de ruídos por eles gerados através de ações e obras, especialmente barreiras acústicas no sistema viário e em estabelecimentos de saúde e de educação;

IV - propor a mitigação dos impactos negativos e fiscalizar a implantação de planos de recuperação de áreas degradadas por atividades mineradoras;

V - considerar o incremento de poluição causado por emissão isolada em relação ao somatório das emissões dos demais empreendimentos no entorno ou na mesma bacia, que influa negativamente na qualidade ambiental do ar, da água e do solo; e

VI - estabelecer exigências especiais de controle de geração e tratamento de resíduos para empreendimentos geradores de grandes cargas poluidoras.

Art. 220. O Município poderá exigir a adoção de práticas de automonitoramento das emissões ocasionadas por atividades potencialmente poluidoras.

Art. 221. Serão adotadas metas que contemplem o atendimento aos padrões e parâmetros estabelecidos pelas legislações federal, estadual e municipal e às diretrizes desta Lei Complementar.

Parágrafo único. O Município buscará impor padrões e parâmetros mais restritivos às atividades e empreendimentos poluidores e potencialmente poluidores, visando sempre o estado da arte do controle da poluição.

Art. 222. Observadas as atribuições dos demais entes federativos, compete ao Município, através do órgão competente, promover o licenciamento ambiental para a localização, construção, instalação, ampliação, modificação, operação e desativação de empreendimentos, atividades e obras, de origem pública ou privada, utilizadoras de recursos ambientais, ou consideradas efetiva ou potencialmente poluidoras ou capazes, de qualquer modo, de causar alteração no meio ambiente natural e na qualidade de vida.

§ 1º Para a consecução do disposto no *caput* serão editadas normas técnicas complementares às disposições contidas nas normas federais e estaduais pertinentes.

§ 2º A obrigação de implantação de medida compensatória ou mitigadora relativa à degradação dos recursos naturais se constituirá em um dos instrumentos do processo de licenciamento, visando à recuperação dos ecossistemas naturais degradados.

Seção V Da Medida Compensatória

Art. 223. A Medida Compensatória é um ato mitigador exigível do agente modificador do meio ambiente destinado a compensar os impactos ambientais do empreendimento.

Art. 224. O órgão central de planejamento e gestão ambiental fica autorizado a celebrar, com força de título executivo extrajudicial, termo de compromisso com pessoas físicas ou jurídicas responsáveis pela construção, instalação, ampliação e funcionamento de estabelecimentos e atividades utilizadoras de recursos ambientais, considerados efetiva ou potencialmente poluidores.

Parágrafo único. O termo de compromisso a que se refere este artigo destinar-se-á, exclusivamente, a permitir que as pessoas físicas e jurídicas mencionadas no *caput* possam promover as necessárias correções de suas atividades ou a compensação de impactos ambientais, para o atendimento das exigências impostas pelas autoridades ambientais competentes como forma de garantir a adoção de medidas específicas para fazer cessar ou compensar a degradação ambiental.

Art. 225. O corte de árvore, bem como a remoção de vegetação, incluindo o transplante vegetal, em área pública ou particular, somente poderá ser efetuado mediante prévia autorização do órgão central de planejamento e gestão ambiental e sob sua orientação.

§ 1º VETADO.

§ 2º A análise para autorização de corte ou remoção de árvore deverá:

I - priorizar a manutenção do maior número possível de espécies vegetais na malha urbana;

II - considerar:

a) a relevância ambiental e paisagística da vegetação, de forma isolada ou em conjunto;

b) a presença em fragmento vegetal expressivo;

c) a possibilidade de formar corredor ecológico;

d) a carência de vegetação na região;

e) as funções e os serviços ambientais que proporciona; e

f) áreas com maior formação de ondas de calor e ilhas de calor.

III - espécime do indivíduo arbóreo.

§ 3º Quando a supressão de indivíduo arbóreo ou conjunto vegetal em particular for vedada em lei, o responsável pela implementação de projeto arquitetônico deverá alterar o projeto com vistas à preservação daqueles.

§ 4º A autorização para corte de árvore ou remoção de vegetação será emitida somente após apresentação e aprovação do Termo de Compromisso de execução de cumprimento de Medida Compensatória, nos termos estabelecidos pelo órgão executivo central de planejamento e gestão ambiental.

§ 5º A Medida Compensatória pelos impactos mitigáveis decorrentes do corte e poda de árvore ou supressão da vegetação de espécies protegidas por lei deverá ser realizada, preferencialmente, através do plantio de mudas da mesma espécie ou por espécies arbóreas nativas regionais, no mesmo local ou região onde ocorreu o impacto ambiental.

Art. 226. Qualquer espécime vegetal ou fragmento, localizado em área pública ou privada poderá ser declarado pelo Poder Executivo como imune ao corte, mediante requerimento da sociedade ou de órgão público, por motivo de sua localização, raridade, beleza, condição de porta-semente ou valor histórico-cultural.

Parágrafo único. O previsto no *caput* dependerá de processo administrativo instruído com estudos específicos que justifiquem a relevância do espécime vegetal e sua imunização ao corte.

Art. 227. Considera-se passivo ambiental a existência de poluentes que podem ocasionar danos e agressões ao meio ambiente, à saúde e à vida e que permanecem sem disposição ou remediação adequadas.

Parágrafo único. Caberá ao responsável pelos passivos ambientais, sob a orientação do órgão central de planejamento e gestão ambiental, executar medidas preventivas e de tratamento para controlar e mitigar os danos ambientais potenciais e remediar e recuperar os já ocorridos, com observância das normativas federais e estaduais pertinentes.

Art. 228. No que se refere às áreas contaminadas e passivos ambientais, caberá ao Município:

I - elaborar cadastro das atividades potencialmente poluidoras e de áreas contaminadas, com suas localizações georreferenciadas, incluindo-as no mapeamento temático municipal;

II - avaliar e monitorar os riscos de impactos ambientais e propor as medidas preventivas e mitigadoras;

III - adotar restrições à ocupação urbana nas áreas contaminadas, bem como de restrições no licenciamento edilício visando à proteção da coletividade.

IV - elaborar e executar os planos de remediação dos impactos ambientais já ocorridos;

V - propor e fomentar a criação de instrumentos para captação de recursos a serem utilizados para a recuperação, remediação, mitigação ou compensação de passivos ambientais;

VI - emitir termo ou declaração de área contaminada para averbação no Registro de Imóveis; e

VII - VETADO.

Seção VI Da Auditoria Ambiental

Art. 229. Fica facultado ao órgão responsável pelo planejamento ambiental do Município determinar a realização periódica de auditorias ambientais, preferencialmente por instituições científicas e sem fins lucrativos:

I - nos sistemas de controle de poluição e prevenção de riscos de acidentes das instalações e atividades de significativo potencial poluidor, incluindo a avaliação detalhada dos efeitos de sua operação sobre a qualidade física, química e biológica dos recursos naturais e potenciais efeitos à saúde da população;

II - como instrumento auxiliar na fase posterior ao licenciamento ambiental de empreendimentos cujo porte ou atividade assim o justifique;

III - onde existam passivos ambientais ativos ou sob processo de remediação; e

IV - em áreas protegidas públicas e privadas.

CAPÍTULO VIII DOS INSTRUMENTOS DE GESTÃO DO PATRIMÔNIO CULTURAL

Art. 230. Os instrumentos básicos para identificação, proteção e valorização do patrimônio cultural, além de outros previstos neste Plano Diretor e na legislação federal, estadual e municipal, encontram-se listados no Anexo XVI e são apresentados nas Seções I a V deste Capítulo.

§ 1º Na aplicação dos instrumentos relacionados no *caput* serão obrigatoriamente estabelecidos:

I - a identificação dos bens culturais reconhecidos como patrimônio cultural; e

II - a definição de critérios, parâmetros e diretrizes para gestão, conservação e salvaguarda dos bens culturais reconhecidos como patrimônio cultural.

§ 2º A instituição de quaisquer instrumentos relacionados no *caput* será precedida de estudos técnicos elaborados pelo órgão responsável pelo patrimônio cultural do Município e submetida ao Conselho Municipal de Proteção do Patrimônio Cultural.

Seção I Do Patrimônio Cultural de Natureza Material

Art. 231. Entende-se por patrimônio cultural de natureza material o universo de bens móveis ou imóveis, tombados individualmente ou em conjunto, que são portadores de referências culturais.
Parágrafo único. São instrumentos de proteção do patrimônio material o Inventário de Bens Materiais, o Tombamento e a Área de Entorno do Bem Tombado (AEBT).

Art. 232. O Inventário de Bens Materiais é o instrumento que tem como função localizar, conhecer e caracterizar os bens culturais de natureza material.

Art. 233. Entende-se por Tombamento o instrumento de reconhecimento e de proteção do patrimônio cultural material.

Art. 234. Entende-se por Área de Entorno de Bem Tombado a área, de domínio público ou privado, que integra e compõe a ambiência dos bens imóveis tombados, e estabelece restrições para garantir a fruição visual do bem e para a proteção das construções que guardam, com o bem tombado e entre si, afinidade cultural, paisagística e/ou urbanística relevantes para a sua valorização.

§ 1º A Área de Entorno de Bem Tombado sobrepõe-se a outras legislações, podendo estabelecer restrições volumétricas e de ocupação para os bens e espaços públicos nela contidos.

§ 2º Os bens compreendidos dentro de uma Área de Entorno de Bem Tombado podem ser classificados em:

I - Bens Preservados: que compõem os conjuntos urbanos de interesse para a proteção do patrimônio cultural, por possuírem características tipológicas e morfológicas que contribuem para a ambiência cultural da área e não podem ser demolidos; e

II - Bens Passíveis de Renovação: que integram a ambiência cultural dos conjuntos urbanos protegidos, podendo ser sujeitos a restrições estabelecidas em função das características do conjunto do qual fazem parte.

§ 3º Todos os bens e espaços públicos incluídos numa Área de Entorno de Bem Tombado estarão sob a tutela do órgão responsável pelo patrimônio cultural do Município.

§ 4º No caso de não existência de delimitação de área de entorno de bem tombado, definida no ato de tombamento, fica instituída para todos os bens imóveis tombados em caráter provisório, uma área de entorno do bem tombado correspondente a uma faixa circundante, com largura de cem metros, a partir dos limites externos do bem para proteção cautelar de seu entorno.

§ 5º No caso do bem tombado estar situado dentro dos limites de uma APAC, ficam estabelecidos para o local os parâmetros definidos para a APAC.

§ 6º Todos os imóveis e espaços públicos incluídos, no todo ou em parte, na área referida nos §§, 4º e 5º estarão sob a tutela do órgão responsável pelo patrimônio cultural do Município até que seja estabelecida a Área de Entorno de Bem Tombado específica, que determinará a delimitação e os critérios mais específicos para a proteção do Bem Tombado.

Seção II Do Patrimônio Arqueológico

Art. 235. Entende-se por patrimônio arqueológico todos os vestígios históricos ou pré-históricos da ocupação humana que permitam traçar a história das civilizações.

Parágrafo único. São instrumentos de proteção e gestão do patrimônio arqueológico as Áreas de Proteção Arqueológica - APARQ e a Carta Arqueológica Municipal.

Art. 236. Entende-se por Área de Proteção Arqueológica - APARQ a área de domínio público ou privado composta por um ou mais Sítios Arqueológicos para os quais serão estabelecidos mecanismos de preservação, conservação e valorização, regulamentados através de ato do Poder Executivo.

§ 1º O estabelecimento de uma Área de Proteção Arqueológica - APARQ deve ser precedido de uma pesquisa realizada por meio das técnicas próprias do campo da arqueologia.

§ 2º Uma Área de Proteção Arqueológica será objeto de proteção permanente, podendo ser destinada à realização de estudos, pesquisas e visitação pública, estando a licença para tais atividades, condicionada ao disposto na legislação federal vigente.

§ 3º As Áreas de Proteção Arqueológica - APARQ poderão ser declaradas inclusive em áreas de abrangência de Unidades de Conservação da Natureza, em Áreas de Proteção do Ambiente Cultural e em Áreas de Entorno de Bem Tombado.

Art. 237. Entende-se por Carta Arqueológica Municipal o instrumento de identificação e reconhecimento do patrimônio arqueológico, onde estarão inscritos, através de mapeamento, em escala cadastral, os sítios arqueológicos identificados oficialmente pelo IPHAN, as Áreas de Proteção Arqueológica - APARQ, e as Áreas de Potencial Arqueológico, identificadas pelo órgão executivo do patrimônio cultural municipal.

Parágrafo único. A inscrição de um sítio, de uma área de proteção arqueológica ou de uma área com potencial arqueológico na Carta Arqueológica Municipal implica no ato de registro no banco de dados georreferenciado do órgão executivo de patrimônio cultural municipal, com sua incorporação ao Sistema de Informação Geográfica do Município para divulgação e fruição pública das ações desenvolvidas na gestão municipal do patrimônio cultural.

Art. 238. Entende-se por Área com Potencial Arqueológico, áreas ainda não escavadas, mas identificadas como de interesse a futuras pesquisas arqueológicas que apresentem a probabilidade de ocorrência de vestígios materiais não documentados.

Parágrafo único. O estabelecimento de uma Área com Potencial Arqueológico deve ser precedido de uma pesquisa realizada por meio de estudos acadêmicos no campo da arqueologia, a critério do órgão de proteção do patrimônio cultural municipal, que a regulamentará depois de ouvido o Conselho Municipal de Proteção do Patrimônio Cultural - CMPC.

Seção III Da Paisagem Cultural

Art. 239. Entende-se por paisagem cultural a porção do território onde a ação da cultura humana imprimiu marcas significativas no ambiente, propiciando a aparição de obras, que lhe conferem identidade e valores singulares.
Parágrafo único. São instrumentos de proteção da paisagem cultural a Área de Proteção do Ambiente Cultural - APAC e a Área de Proteção da Paisagem Cultural - APPC.

Art. 240. Entende-se por Área de Proteção do Ambiente Cultural - APAC, o território de domínio público ou privado, que apresenta conjunto edificado de relevante interesse cultural, cuja ocupação e renovação devem ser compatíveis com a proteção e a conservação de sua ambiência e das características socioespaciais identificadas como relevantes para a memória da cidade e para a manutenção da diversidade da ocupação urbana constituída ao longo do tempo.

§ 1º A Área de Proteção do Ambiente Cultural sobrepõe-se a outras legislações, podendo estabelecer restrições edilícias e de utilização para os bens e espaços públicos nela contidos.

§ 2º Todos os imóveis e espaços públicos situados em uma APAC estarão sob a tutela do órgão responsável pelo patrimônio cultural do Município.

§ 3º Os bens situados dentro de Área de Proteção do Ambiente Cultural podem ser classificados como:

I - Bens Preservados: compõem os conjuntos urbanos de interesse para a proteção do patrimônio cultural, por possuírem características tipológicas e morfológicas que contribuem para a ambiência cultural da área e não podem ser demolidos; e

II - Bens Passíveis de Renovação: integram a ambiência cultural do conjunto urbano protegido e estão sujeitos a restrições estabelecidas em função das características do ambiente cultural do qual fazem parte.

§ 4º O bem cultural preservado atenderá a pelo menos uma das seguintes condições:

I - ser parte de um conjunto urbano de bens de valor cultural na área na qual está inserido;

II - apresentar características tipológicas e morfológicas de interesse cultural identificadas como recorrentes na área na qual está inserido; e/ou

III - constituir-se em testemunho significativo de uma das várias fases da evolução urbana da área na qual está inserido.

Art. 241. Ficam mantidas as Áreas de Proteção do Ambiente Cultural instituídas antes da publicação desta Lei Complementar.

Parágrafo único. Dentro do período de vigência deste Plano Diretor, as APACS existentes deverão passar por avaliação.

Art. 242. Entende-se por Área de Proteção da Paisagem Cultural - APPC a porção do território, de domínio público ou privado, onde a ação humana imprimiu significativas marcas na natureza, possibilitando àquela paisagem interpretações de relevante valor cultural.

§ 1º As Áreas de Proteção da Paisagem Cultural poderão estar inseridas ou se sobreporem às Unidades de Conservação da Natureza, às Áreas de Preservação Permanente, às Áreas de Proteção do Ambiente Cultural ou às Áreas de Entorno de Bem Tombado.

§ 2º As Áreas de Proteção da Paisagem Cultural poderão se sobreporem a outras legislações urbanísticas, podendo estabelecer restrições edilícias e regras de uso e ocupação para os bens e espaços públicos nela contidos.

§ 3º Os imóveis e espaços públicos situados em uma APPC estarão sob a tutela do órgão responsável pelo patrimônio cultural do Município.

Seção IV Do Patrimônio Cultural de Natureza Imaterial

Art. 243. Entende-se por patrimônio cultural de natureza imaterial as expressões de vida, práticas e tradições que comunidades, grupos e indivíduos receberam de seus ancestrais e passaram a seus descendentes, reconhecendo-as como parte integrante de seu patrimônio cultural.
Parágrafo único. São instrumentos de proteção do patrimônio imaterial o Dossiê, o Registro e o Plano de Salvaguarda.

Art. 244. Entende-se como detentores os grupos de cidadãos que reconheçam como parte integrante de seu referencial de identidade cultural o Bem Cultural de Natureza Imaterial que se pretende proteger.

Art. 245. Entende-se como Dossiê a pesquisa completa sobre o bem imaterial que se pretende registrar e que abrange, no mínimo, pesquisa bibliográfica, pesquisa de campo, pesquisa de fontes primárias, entrevista com os detentores, identificação de processos de documentação dos detentores, análise de proteção de eventuais direitos autorais dos detentores e análise da extensão dos bens que deverão ser registrados.

Art. 246. O registro consiste em ato formal de reconhecimento do Bem Cultural de Natureza Imaterial e do compromisso entre o Município e os detentores para implementar ações de salvaguarda.

§ 1º Os Livros de Registro de Bens Culturais de Natureza Imaterial do Município do Rio de Janeiro são:

I - Livro de Registro dos Saberes, no qual serão inscritos conhecimentos e modos de fazer enraizados no cotidiano das comunidades;

II - Livro de Registro das Celebrações, no qual serão inscritos rituais e festas que marcam a vivência coletiva do trabalho, da religiosidade, do entretenimento e de outras práticas da vida social;

III - Livro de Registro das Formas de Expressão, no qual serão inscritas manifestações literárias, musicais, plásticas, cênicas e lúdicas;

IV - Livro de Registro dos Lugares, no qual serão inscritos os espaços e territórios onde se concentram e se reproduzem práticas culturais coletivas; e

V - Livro de Registro dos Negócios Tradicionais, no qual serão inscritas atividades econômicas tradicionais e notáveis.

§ 2º Caberá ao Conselho Municipal de Proteção do Patrimônio Cultural determinar a abertura de outros livros de registro para a inscrição de Bens Culturais de Natureza Imaterial que constituam patrimônio cultural do Município do Rio de Janeiro.

§ 3º O registro terá validade de dez anos contados a partir de sua publicação.

Art. 247. O Plano de Salvaguarda consiste no instrumento que determina, com a participação dos detentores, ações e políticas públicas para garantir a continuidade do Bem Cultural de Natureza Imaterial de forma sustentável.

Parágrafo único. Um plano de salvaguarda deverá conter, dentre outros:

I - análise do risco de perecimento do Bem Cultural de Natureza Imaterial;

II - diretrizes e plano de ação para sua implementação, adequados às particularidades do Bem Cultural de Natureza Imaterial; e

III - anuência expressa dos detentores para ação conjunta no plano de salvaguarda.

Seção V Da Educação Patrimonial

Art. 248. Entende-se por Educação Patrimonial todos os processos educativos formais e não formais, construídos de forma coletiva e dialógica com a sociedade civil e que têm como foco o Patrimônio Cultural, a fim de colaborar para sua preservação.

Parágrafo único. A Educação Patrimonial, em função de seu caráter transversal, deve acompanhar todas as ações e atividades de preservação do patrimônio cultural.

Art. 249. Entende-se por inventário participativo o instrumento de Educação Patrimonial que considera a comunidade como protagonista para inventariar, descrever, classificar e definir o que lhe discerne e lhe afeta como patrimônio, numa construção dialógica do conhecimento acerca de seu patrimônio cultural.

Parágrafo único. O inventário participativo é instrumento de proteção do patrimônio material e imaterial.

Seção VI Do Monitoramento

Art. 250. Entende-se por Monitoramento o processo contínuo e rotineiro de observação, registro e avaliação das intervenções nos bens e áreas protegidos pelo patrimônio cultural.

Parágrafo único. São instrumentos de monitoramento dos bens e áreas protegidos pelo patrimônio cultural as Ações de Monitoramento e o Plano de Gestão.

Art. 251. As Ações de Monitoramento são realizadas de forma contínua e constituem-se em vistorias, acompanhamento de obras, avaliação técnica, pesquisa, levantamento de dados, análise, compilação e sistematização de informações dos bens e áreas protegidas pelo patrimônio cultural.

Parágrafo único. As Ações de Monitoramento subsidiam os procedimentos integrados entre o órgão responsável pelo patrimônio cultural do Município e os órgãos competentes responsáveis pelo licenciamento de obras, de instalação de mobiliário urbano, de veiculação publicitária e de anúncios indicativos e publicitários, embargos, concessão de alvarás e benefícios fiscais nos bens e áreas protegidos pelo patrimônio cultural.

Art. 252. No caso de demolição não licenciada ou sinistro de bem cultural protegido, o órgão responsável pelo patrimônio cultural do Município poderá estabelecer a obrigatoriedade de reconstrução com a manutenção das principais características morfológicas do bem cultural e multa.

Art. 253. O órgão responsável pelo patrimônio cultural do Município poderá propor a cassação de alvará de localização de atividade econômica em funcionamento em bem protegido pelo patrimônio cultural cujo responsável tenha promovido qualquer ação prejudicial ao bem cultural.

Parágrafo único. Para evitar a cassação do alvará de localização, o responsável pela ação prejudicial ao bem cultural poderá firmar Termo de Compromisso de Restauração de Bem Cultural, que obrigatoriamente conterá prazo para conclusão das obras e multa para a hipótese de não cumprimento.

Art. 254. Plano de Gestão é o instrumento de caráter operacional e estratégico elaborado para o desenvolvimento das ações estabelecidas pelo órgão responsável pelo patrimônio cultural do Município, com colaboração de outros entes do Poder Público Municipal e da sociedade civil organizada.

§ 1º Os planos de gestão devem garantir a conservação do patrimônio cultural, o direito à cidade e promover a diversidade cultural.

§ 2º Deverão ser previstas em cada plano de gestão a revisão ou atualização da área de proteção ao qual ele se dedica.

§ 3º O Plano de Gestão deverá ser elaborado após consulta a entidades da Sociedade Civil representativas das áreas objeto de estudo e submetido ao Conselho Municipal de Proteção do Patrimônio Cultural.

Seção VII Dos Incentivos e Benefícios Fiscais e Financeiros

Art. 255. VETADO.

Parágrafo único. VETADO.

CAPÍTULO IX DOS INSTRUMENTOS FINANCEIROS, ORÇAMENTÁRIOS e TRIBUTÁRIOS

Seção I Dos Fundos Municipais

Art. 256. Ficam regulamentados os Fundos Municipais referidos neste Plano Diretor, os quais terão natureza contábil-financeira, sem personalidade jurídica.

Parágrafo único. Os recursos dos Fundos Municipais devem ser destinados ao planejamento, execução e fiscalização dos objetivos, projetos e programas definidos nesta Lei Complementar, vedada a sua aplicação em pagamento de despesas de pessoal da administração direta, indireta ou fundacional, bem como de encargos financeiros estranhos à sua finalidade.

Art. 257. Não se aplica o disposto nesta Lei Complementar aos fundos municipais criados por leis específicas e aqui não referidos, que seguem regulados por suas normas específicas.

Art. 258. Todos os fundos dispostos nesta seção deverão enviar semestralmente à Câmara Municipal relatório contendo as movimentações financeiras, o detalhamento da destinação dos recursos e o planejamento do uso dos recursos ainda não utilizados.

Art. 259. A Prefeitura deverá disponibilizar de forma atualizada, em sítio eletrônico acessível pela internet, todas as informações quanto às entradas e saídas de recursos dos fundos existentes nessa seção, bem como especificação das destinações, detalhando as obras realizadas, localização e população beneficiada.

Subseção I Do Fundo Municipal de Desenvolvimento Urbano

Art. 260. Os recursos do Fundo Municipal de Desenvolvimento Urbano - FMDU prioritariamente serão aplicados com base nos objetivos, diretrizes, ações estruturantes, programas e projetos urbanísticos e ambientais integrantes ou decorrentes do Plano Diretor conforme as seguintes prioridades:

I - implantação de projetos estratégicos na Macrozona de Estruturação Urbana;

II - urbanização de áreas na Macrozona de Redução da Vulnerabilidade;

III - implantação de espaços públicos e de lazer na Macrozona de Estruturação Urbana, na Macrozona de Redução da Vulnerabilidade e na Macrozona de Requalificação Urbana;

IV - ordenamento e direcionamento da estruturação urbana, incluindo investimentos destinados à implantação de parques lineares e à realização de melhorias em vias estruturais;

V - implantação e requalificação de espaços voltados aos modos ativos e coletivos de transporte, incluindo investimentos destinados à implantação de parques lineares, realização de melhorias em vias estruturais, implantação de faixas dedicadas exclusivamente ao transporte coletivo e qualificação de pontos de parada, estações e terminais, bem como implantação do Plano de Expansão Cicloviária.

VI - implantação e reforma de equipamentos urbanos e comunitários;

VII - planejamento e projetos destinados às finalidades dos incisos I a VI; e

VIII - aquisição de equipamentos e materiais de consumo para aprimoramento da gestão e controle do planejamento urbano.

Art. 261. O Fundo Municipal de Desenvolvimento Urbano - FMDU será constituído por recursos provenientes de:

I - dotações orçamentárias e créditos adicionais suplementares a ele destinados;

II - repasses ou dotações de origem orçamentária da União ou do Governo do Estado;

III - empréstimos de operações de financiamento internas ou externas, mediante prévia autorização legislativa;

IV - contribuições ou doações de pessoas físicas ou jurídicas;

V - contribuições ou doações de entidades internacionais;

VI - acordos, contratos, consórcios e convênios;

VII - rendimentos obtidos com a aplicação do seu próprio patrimônio;

VIII - receitas provenientes de outorga onerosa do direito de construir e de alteração de uso;

IX - receitas provenientes do direito de superfície;

X - receitas provenientes de concessão urbanística;

XI - receitas provenientes de operação interligada;

XII - retornos e resultados de suas aplicações;

XIII - multas, correção monetária e juros recebidos em decorrência de suas aplicações; e

XIV - outras receitas eventuais.

Art. 262. O Fundo Municipal de Desenvolvimento Urbano - FMDU, será administrado por um Conselho Gestor paritário, composto por dez membros titulares e respectivos suplentes, assim definidos:

I - cinco representantes de órgãos do Poder Público; e

II - cinco representantes da sociedade civil.

§ 1º O Prefeito indicará a Presidência do Conselho Gestor do FMDU.

§ 2º No caso de empate nas deliberações, caberá ao Presidente do Conselho Gestor do FMDU o voto de qualidade.

§ 3º O mandato dos conselheiros eleitos será de dois anos, sendo permitida apenas uma recondução.

Art. 263. O plano de aplicação de recursos financeiros do FMDU deverá ser aprovado pelo Conselho Gestor do Fundo e encaminhado, anualmente, anexo à lei orçamentária, para aprovação da Câmara Municipal.

§ 1º Além do plano anual de aplicação de recursos aprovado, a Secretaria Executiva do FMDU deverá encaminhar ao Conselho Gestor e à Câmara Municipal, semestralmente, relatório detalhado dos recursos e das respectivas aplicações realizadas no período.

§ 2º O Conselho Gestor do Fundo deverá analisar, anualmente, a prestação de contas do exercício anterior e aprová-la, se a considerar adequada e correta, garantindo sua publicação no sítio eletrônico que a Prefeitura disponibilizar para informações relativas aos fundos municipais.

Subseção II **Do Fundo Municipal de Conservação Ambiental**

Art. 264. O Fundo Municipal de Conservação Ambiental, disposto em Lei, tem por objetivo o financiamento total ou parcial de:

I - projetos desenvolvidos pelo órgão responsável pelo planejamento ambiental do Município ou com ele convênios;

II - intervenções de adaptação da cidade às mudanças climáticas;

III - aquisição de material permanente e de consumo necessários ao desenvolvimento de projetos;

IV - desenvolvimento e aperfeiçoamento dos instrumentos de gestão, planejamento, administração e controle; e

V - gestão das unidades de conservação, a cargo do órgão responsável pelo patrimônio ambiental do Município.

Art. 265. Compõem os recursos do Fundo Municipal de Conservação Ambiental, entre outros:

I - dotações orçamentárias e créditos adicionais;

II - produto de operações de crédito celebradas pelo Município do Rio de Janeiro com organismos nacionais ou internacionais, mediante prévia autorização legislativa;

III - auxílios, subvenções, contribuições, transferências e participações em convênios e ajustes;

IV - recursos de pessoas físicas e jurídicas, públicas ou privadas, nacionais e estrangeiras, sob a forma de doações feitas ao Município do Rio de Janeiro, com destinação específica, observada a legislação aplicável;

V - resultados financeiros de suas aplicações, tais como rendimentos, acréscimos, juros, correção monetária, dentre outros, observada a legislação em vigor;

VI - todo e qualquer recurso proveniente de multas e penalidades, inclusive judiciais, que tenham origem na fiscalização e ações do órgão responsável pelo patrimônio ambiental do Município;

VII - saldo positivo apurado no balanço;

VIII - compensação financeira pela exploração de recursos naturais no território municipal, suas adjacências e plataforma continental;

IX - VETADO;

X - VETADO;

XI - recursos apurados pelo Estado quanto ao repasse de valores referentes ao ICMS Ecológico; e

XII - VETADO.

Art. 266. Compete ao Poder Executivo definir os órgãos e entidades integrantes do Fundo Municipal de Conservação Ambiental.

Subseção III **Do Fundo Municipal de Desenvolvimento Econômico e Trabalho**

Art. 267. O Fundo Municipal de Desenvolvimento Econômico e Trabalho, disposto em Lei, destina-se ao apoio e fomento a pequenos e micro-empresendimentos econômicos, formais ou informais, e a iniciativas de entidades promotoras de ações que levem ao aumento do nível de emprego e da renda, instalados na Cidade do Rio de Janeiro.

Parágrafo único. A administração do Fundo Municipal, referido no *caput*, cabe a um conselho composto paritariamente por representantes do Poder Público Municipal e da sociedade civil organizada, presidido pela Secretaria Municipal do Trabalho e Renda.

Art. 268. Compõem os recursos do Fundo Municipal de Desenvolvimento Econômico e Trabalho, dentre outros:

I - dotações orçamentárias;

II - doações, subvenções, contribuições, transferências e participações do Município em convênios e contratos relacionados com a execução de políticas públicas de fomento à geração de oportunidades de trabalho e renda e de qualificação profissional;

III - resultados da aplicação de seus recursos;

IV - receitas decorrentes de aplicações no mercado financeiro; e

V - empréstimos, financiamentos e outros repasses a fundo perdido ou não, oriundos de pessoas jurídicas públicas ou privadas, de direito público interno ou externo.

Subseção IV **Do Fundo Municipal de Habitação de Interesse Social**

Art. 269. O Fundo Municipal de Habitação de Interesse Social - FMHIS, disposto em Lei, tem como finalidade centralizar e gerenciar recursos orçamentários para os programas estruturados no âmbito do Município, destinados a implementar políticas habitacionais direcionadas à população de menor renda, e dar consecução aos programas e ações estabelecidos no Plano Municipal de Habitação de Interesse Social.

Parágrafo único. Cabe ao órgão responsável pelo planejamento habitacional do Município a gestão do Fundo Municipal referido no *caput*.

Art. 270. Compõem os recursos do Fundo Municipal de Habitação de Interesse Social, dentre outros:

I - dotações orçamentárias;

II - receitas provenientes de Outorga Onerosa do Direito de Construir e de Alteração de Uso, do Direito de Superfície e da Concessão do Direito Real de Uso;

III - produto de operações de crédito celebradas com organismos nacionais e internacionais, mediante prévia autorização legislativa;

IV - subvenções, contribuições, transferência e participação do Município em convênios, consórcios e contratos relacionados com a política habitacional;

V - doações públicas e privadas;

VI - resultados da aplicação de seus recursos;

VII - receitas decorrentes de medidas judiciais impetradas pelo Município em face de loteamentos irregulares ou clandestinos, excetuados os que tem outra destinação prevista em lei; e

VIII - valores transferidos por outros órgãos ou entidades públicas, relativos a programas habitacionais.

Subseção V **Do Fundo Municipal de Conservação do Patrimônio Cultural**

Art. 271. O Fundo Municipal de Conservação do Patrimônio Cultural, de natureza contábil-financeira, sem personalidade jurídica e de duração indeterminada, tem por objetivo proporcionar recursos ao planejamento e à execução dos programas e projetos da política de Patrimônio Cultural da Cidade.

Parágrafo único. Competirá ao órgão responsável pelo patrimônio cultural do Município gerir os recursos do Fundo Municipal de Conservação do Patrimônio Cultural, com fiscalização e acompanhamento do Conselho Municipal de Proteção do Patrimônio Cultural.

Art. 272. Constituirão receitas do Fundo:

I - as dotações orçamentárias e créditos adicionais relacionados com a política de preservação e conservação do patrimônio cultural;

II - as receitas decorrentes da aplicação de Outorga Onerosa do Direito de Construir e de Alteração de Uso e de Operação Interligada em Áreas de Proteção do Ambiente Cultural - APACs;

III - as subvenções, contribuições, transferências e participação do Município em convênios, consórcios e contratos relacionados com a política de preservação e conservação do patrimônio cultural;

IV - o produto de operações de crédito celebradas com organismos nacionais e internacionais mediante prévia autorização legislativa relacionados com a política de preservação e conservação do patrimônio cultural;

V - as subvenções, contribuições, transferências e participação do Município em convênios, consórcios, contratos relacionados com as políticas de proteção, conservação e promoção do patrimônio cultural;

VI - as doações públicas e privadas relacionadas com a política de preservação e conservação do patrimônio cultural;

VII - valores transferidos por outros órgãos ou entidades públicas relativos a política e programas de preservação e conservação do patrimônio cultural;

VIII - as receitas decorrentes da arrecadação de multas por infração urbanística e ambiental relativas a bens protegidos;

IX - as receitas provenientes de medidas judiciais ou administrativas impetradas pelo Município em face da arrecadação de bens vagos protegidos pela legislação de patrimônio cultural;

X - as receitas provenientes de medidas administrativas que destinem recursos especificamente ao Fundo Municipal de Conservação do Patrimônio Cultural;

XI - contrapartidas de eventos realizados nas áreas dos sítios reconhecidos como Patrimônio Mundial pela UNESCO, bem como em suas Zonas de Amortecimento;

XII - saldo positivo apurado em balanço; e

XIII - outros recursos que lhe forem destinados.

Seção II **Do Plano Plurianual**

Art. 273. O Plano Plurianual de Governo, instituído por lei, em cumprimento ao disposto no art. 165 da Constituição Federal e ao art. 254 da Lei Orgânica Municipal, incorporará as diretrizes e os objetivos dispostos neste Plano Diretor aos objetivos e diretrizes do governo, traduzidos em forma de metas, programas e ações.

§ 1º Os programas e ações constantes do Plano Plurianual de Governo relacionados às disposições deste Plano devem ser desdobrados em prioridades e metas anuais e incorporados pelos orçamentos instituídos por lei.

§ 2º O desdobramento anual das metas, ao qual se refere o parágrafo anterior deverá especificar e revisar as metas previstas e cumpridas.

§ 3º Caberá ao Poder Executivo a elaboração de Relatório de Acompanhamento e Controle deste Plano Diretor com base no desdobramento anual das metas contempladas nas diretrizes orçamentárias instituídas por lei.

Seção III
Dos Instrumentos de Caráter Tributário

Art. 274. Constituem instrumentos de caráter tributário, regidos por legislação que lhes é própria:

I - Imposto sobre a Propriedade Predial e Territorial Urbana;

II - Contribuição de Melhoria decorrente de obras públicas e taxas; e

III - incentivos fiscais.

§ 1º A aplicação da contribuição de melhoria será operacionalizada para fazer face ao custo de obras públicas.

§ 2º Poderão ser instituídos incentivos fiscais, observando o disposto na legislação vigente, como forma de garantir a proteção e conservação dos patrimônios natural e cultural, além da promoção das atividades turísticas.

§ 3º Os incentivos fiscais concedidos deverão ter os seus valores apurados e demonstrados, e os seus benefícios monitorados e avaliados pelo órgão municipal competente, além de serem explicitados na legislação orçamentária.

CAPÍTULO X
DOS INSTRUMENTOS DE REGULAÇÃO URBANÍSTICA, EDILÍCIA E AMBIENTAL

Art. 275. O parcelamento, uso e ocupação do solo no território municipal estão sujeitos ao controle, através de condições, restrições e parâmetros determinados respectivamente nos seguintes títulos deste Plano Diretor:

I - normas de parcelamento do solo - Título IV; e

II - normas de uso e ocupação do solo - Título V

§ 1º As condições para as obras públicas e privadas de demolição, reforma, transformação de uso, modificação e construções estão definidas na Lei Complementar nº 198/2019 - Código de Obras e Edificações Simplificado - COES e suas regulamentações.

§ 2º O licenciamento e a fiscalização de obras públicas e privadas são regidos pelo disposto na Seção I deste Capítulo e por normas específicas.

Seção I
Do Licenciamento e Fiscalização

Art. 276. Lei específica aprovará as normas gerais de licenciamento e fiscalização de obras públicas e privadas de construção, modificação, transformação de uso, reforma, demolição e parcelamento, considerando o disposto nesta Seção.

Parágrafo único. Os procedimentos e demais regulamentações sobre licenciamento e fiscalização de obras públicas e privadas, complementares à lei, serão estabelecidos em ato do Poder Executivo.

Art. 277. Nenhuma obra poderá ser executada no Município do Rio de Janeiro, por agente público ou privado, sem a devida licença, ressalvados os casos previstos na legislação.

Parágrafo único. A execução de obras pelo Poder Público federal, estadual e municipal está sujeita à aprovação, licença e fiscalização.

Art. 278. Dependem de licença:

I - a execução de toda obra de construção, reconstrução total ou parcial, modificação com acréscimo, modificação sem acréscimo em áreas comuns ou que implique em alteração da configuração da edificação, modificação com decréscimo de área, transformação de uso, marquises e muros;

II - modificação sem acréscimo e reforma, incluindo as de fachada, em bens tombados ou preservados, e reforma de fachada em imóveis localizados em áreas sob regime de proteção ambiental ou áreas sob tutela do órgão responsável pelo patrimônio cultural do Município, observado o disposto no art. 280.

III - instalação de toldos, engenhos publicitários, antenas e equipamentos destinados a telecomunicações e radiotransmissão, e mobiliário urbano em bens ou áreas sob a tutela do órgão responsável pelo patrimônio cultural do Município;

IV - intervenções com acréscimo vertical, alteração nas fachadas ou novas construções em bens situados nos Sítios declarados Patrimônio Mundial pela UNESCO ou localizados nas suas respectivas Zonas de Amortecimento;

V - o parcelamento e o remembramento de gleba, lote ou terreno, a abertura e urbanização de logradouros;

VI - a demolição;

VII - a instalação de tapume fora dos limites do lote, nos termos do disposto no Código de Obras e Edificações Simplificado - COES;

VIII - as obras públicas;

IX - a abertura, regularização, desvio, canalização de valas ou cursos d'água e lançamento de águas pluviais;

X - a movimentação de terra, contenção do solo e drenagem;

XI - as obras de engenharia em geral;

XII - a exploração mineral do solo ou do subsolo;

XIII - as condições de passagem e de utilização dos espaços públicos ou de uso comum pelas redes de infraestrutura exploradas por concessionárias de serviços públicos;

XIV - o corte, remoção ou transplante de indivíduos de porte arbóreo de qualquer espécie e arbustivas nativas em áreas públicas ou privadas;

XV - a implantação de redutores de velocidade, quebra-molas e similares em qualquer via de tráfego; e

XVI - a construção de jardineiras, canteiros e obstáculos, nos passeios públicos, em nível superior ao da calçada.

§ 1º Não dependerão de licença as obras e as atividades não relacionadas neste artigo, bem como as dispostas a seguir, desde que não interfiram com a segurança de terceiros e nem se projetam sobre área de logradouro público:

I - as pinturas e os pequenos consertos externos das edificações, exceto nos bens e áreas sob tutela do órgão responsável pelo patrimônio cultural do Município;

II - a construção de galerias e caramanchões, jardins, piscinas, pavimentações e outras obras a céu aberto, exceto nos bens e áreas sob tutela do órgão responsável pelo patrimônio cultural do Município;

III - as instalações de bombas elevatórias de água, exceto nos bens e áreas sob tutela do órgão responsável pelo patrimônio cultural do Município;

IV - as obras de reforma ou de modificação interna, sem acréscimo de área, exceto nos bens e áreas sob tutela do órgão responsável pelo patrimônio cultural do Município, observado o disposto no art. 280;

V - a construção, restauração e reforma de passeios, que não prejudiquem sua permeabilidade, exceto nas áreas sob tutela do órgão responsável pelo patrimônio cultural do Município; e

VI - as instalações de elevadores para passageiros ou cargas, monta-cargas, planos inclinados e escadas rolantes executadas por profissionais devidamente homologados de acordo com a Lei nº 2.743 de 07 de janeiro de 1999, e de aparelhos de ar condicionado e de exaustão mecânica, centrais ou individuais, passando a ser de responsabilidade do profissional responsável a sua adequação às normas vigentes, exceto aqueles que promovam alteração nas fachadas dos bens e áreas sob tutela do órgão responsável pelo patrimônio cultural do Município;

§ 2º A autorização para instalação de antenas destinadas a telecomunicações e radiotransmissão, bem como seus equipamentos, depende de declaração do responsável atestando o atendimento às normas específicas.

§ 3º É vedada a execução de obras de construção, reconstrução, modificação, acréscimo e reforma que dificultem ou impeçam a livre circulação de pedestres e o acesso às edificações vizinhas.

Art. 279. O licenciamento de novas edificações de uso residenciais multifamiliares ou mistas observará a existência e o funcionamento dos sistemas de abastecimento de água, de esgotamento sanitário, drenagem e de manejo de resíduos sólidos.

Art. 280. Ficam dispensados da análise prévia do órgão responsável pelo patrimônio cultural do Município, os processos referentes ao licenciamento de:

I - modificação interna, reforma e/ou transformação de uso sem acréscimo, desde que as intervenções não promovam qualquer modificação na parte externa do imóvel:

a) com data de construção anterior a 1938, não sujeitos a tombamento ou preservação;

b) classificado como passível de renovação situado em Área de Proteção do Ambiente Cultural - APAC ou em Área de Entorno de Bem Tombado - AEBT.

II - remembramento ou desmembramento que envolva:

a) imóvel com data de construção anterior a 1938;

b) imóvel classificado como passível de renovação situado em Área de Entorno de Bem Tombado - AEBT;

c) imóvel situado em Sítio declarado como Patrimônio Mundial ou nas suas respectivas Zonas de Amortecimento.

III - Nova construção em lote situado em Área de Proteção do Ambiente Cultural - APAC, classificado como passível de renovação, exceto quanto ao projeto da fachada com as especificações dos materiais de acabamento, que deverá ser aprovada junto aos órgãos de tutela do patrimônio cultural antes da construção da primeira laje.

Art. 281. A expedição da licença está condicionada ao atendimento dos parâmetros urbanísticos e edilícios vigentes.

§ 1º - Até o início das obras deverão ser cumpridas as seguintes exigências:

I - análise do impacto no sistema viário e no meio ambiente natural e cultural, conforme legislação vigente;

II - audiência dos órgãos públicos estaduais, municipais e federais, quando necessária; e

III - expedição de licença de demolição quando se tratar de lotes anteriormente edificados.

§ 2º O autor do projeto assumirá, perante a Prefeitura e terceiros, a responsabilidade de cumprimento da legislação edilícia em vigor no momento do licenciamento, em especial às condições previstas no Código de Obras e Edificações Simplificado - COES.

§ 3º Caso se verifique o desrespeito às condições previstas na legislação em vigor, a licença será cancelada e serão aplicadas as devidas sanções.

§ 4º Os proprietários e responsáveis pela execução da obra assumirão a responsabilidade de respeitar o projeto, durante sua execução e quando da concessão de aceitação da obra ou habite-se.

§ 5º O desrespeito ao projeto e à legislação aplicável implicará a não concessão de aceitação ou habite-se e na aplicação das demais sanções previstas.

§ 6º Em caso de achado arqueológico fortuito, a licença e o prosseguimento das obras ficarão condicionados à elaboração de parecer dos órgãos de tutela do patrimônio cultural, em até 30 dias, prorrogáveis por igual período.

§ 7º - O início das obras será caracterizado pelo início da execução das fundações, ficando o interessado obrigado a comunicá-lo ao órgão fiscalizador.

§ 8º O órgão responsável pelo licenciamento poderá, para fins de expedição da licença e autorização para início de obra, admitir o opinamento posterior do previsto nos incisos I e II, do § 1º, nos casos em que a intervenção não resultar em dano irreparável ou de difícil reparação.

§ 9º Na hipótese prevista no §8º, será dada ciência ao responsável pelo empreendimento que os órgãos não envolvidos por ocasião da expedição da licença ou autorização para início de obra poderão formular exigências de modificação do projeto, as quais deverão ser implementadas para concessão do habite-se.

Art. 282. A responsabilidade pelos diferentes projetos, cálculos e memórias relativos à execução de obras e instalações caberá sempre e exclusivamente aos profissionais que os assinarem.

Parágrafo único. Os empreendedores ficam responsáveis por adotar técnicas preventivas e de controle para segurança dos imóveis lindeiros.

Art. 283. A responsabilidade sobre a manutenção de prédios privados se aplica aos proprietários e aos profissionais que a executem ou a atestem, conforme regulamentação.

Art. 284. Lei específica referente a Licenciamento e Fiscalização de Obras Públicas ou Privadas disporá sobre:

I - a disciplina, as sanções e a obrigatoriedade de restauração por danos causados por obras executadas em logradouros por empresas de serviços públicos, diretamente ou por meio de empreiteiras;

II - a fiscalização de obras e atividades, bem como sobre a aplicação de sanções pelo descumprimento da legislação de controle de uso e de ocupação do solo e das normas e padrões ambientais municipais, estaduais e federais;

III - as condições e critérios de realização de vistorias administrativas, de apuração de responsabilidades, da constatação de irregularidades e de situações de risco ou de ameaça; e

IV - a adoção de medidas emergenciais de combate às ocupações irregulares.

§ 1º O Poder Executivo aplicará as sanções de interdição, embargo, demolição ou multa, na forma e valores disciplinados na regulamentação da lei citada no *caput* deste artigo.

§ 2º A multa será calculada em função do valor da obra ou instalações, e sua aplicação será periódica, sucessiva e cumulativa, enquanto persistir a irregularidade.

§ 3º O pagamento da multa não implicará a cessação das irregularidades, e sua correção não dispensará o pagamento da multa.

Art. 285. Os danos à coletividade e ao patrimônio público, a usurpação ou invasão de vias ou servidões públicas, bem como das galerias e cursos d'água, perenes ou não, ainda que situados em terrenos de propriedade particular, estarão sujeitos à fiscalização e à aplicação de sanções, na forma prevista na legislação.

Art. 286. O Município poderá, a qualquer tempo, realizar vistoria administrativa, para apuração de responsabilidades, constatação de irregularidades ou para, preventivamente, determinar providências para eliminação de risco ou ameaça à integridade física de pessoas ou bens.

§ 1º O Município poderá assumir e executar obras, retomar posse, demolir ou tomar qualquer providência para garantia dos interesses coletivos, a preservação da segurança e do patrimônio público, em situações de emergência, independentemente de prévio processo administrativo ou de autorização judicial, inscrevendo em dívida ativa o total dos custos da sua intervenção.

§ 2º O disposto no § 1º deste artigo não afasta a responsabilidade civil daqueles que causarem danos a terceiros.

Art. 287. Em edificações regularmente licenciadas será permitida a modificação interna das mesmas, desde que mantida a volumetria externa existente, ficando facultada ao interessado a sua demolição e reconstrução na mesma volumetria.

TÍTULO IV DO PARCELAMENTO E DO REMEMBRAMENTO DO SOLO

CAPÍTULO I DAS DISPOSIÇÕES INICIAIS

Art. 288. Este Título estabelece as normas que disciplinam o parcelamento e o remembramento do solo na Cidade do Rio de Janeiro em consonância com o disposto nas normas federais, na Lei Orgânica do Município, nos demais títulos deste Plano Diretor e nas normas de licenciamento e fiscalização.

Art. 289. Para fins desta Lei Complementar, são utilizadas as seguintes definições:

I - parcelamento: divisão de gleba, lote ou terreno em porções ou unidades imobiliárias autônomas, sob a forma de desmembramento, loteamento ou condomínio de lotes;

II - loteamento: subdivisão de glebas, lotes ou terrenos em lotes, incluindo obrigatoriamente a abertura de novos logradouros ou o prolongamento ou modificação da extensão de logradouros existentes;

III - desmembramento: subdivisão de glebas, lotes ou terrenos em lotes, com aproveitamento dos logradouros existentes, sem prolongamento ou modificação de sua extensão;

IV - remembramento: reagrupamento de glebas, lotes ou terrenos contíguos para constituição de lotes maiores;

V - lote: parcela autônoma resultante de loteamento, desmembramento ou remembramento cuja testada é adjacente a logradouro público;

VI - alinhamento: limite entre propriedade privada e o domínio público; e

VII - condomínio de lotes: modalidade de parcelamento formada por áreas de uso privativo que constituem unidades imobiliárias autônomas.

§ 1º O parcelamento de uma gleba, lote ou terreno, cujos lotes resultantes tenham testada exclusiva para alinhamento projetado aprovado - PAA - e ainda não implantado deve ser considerado como loteamento, respeitado o que consta do quadro 24.3 do Anexo XXIV.

§ 2º Exclui-se, do caso descrito no parágrafo anterior, o alinhamento projetado - PAA para acesso à gleba, lote ou terreno original a ser parcelado que deverá, no entanto, ser provida de infraestrutura, conforme estabelecido na Seção I do Capítulo IV deste Título.

Art. 290. Não será permitido o parcelamento do solo:

I - em terrenos alagadiços e sujeitos a inundações, antes de tomadas as providências para assegurar o escoamento das águas;

II - em terrenos que tenham sido aterrados com material nocivo à saúde pública, sem que sejam previamente saneados;

III - em terrenos com declividade igual ou superior a trinta por cento, salvo se atendidas exigências específicas das autoridades competentes;

IV - em terrenos onde as condições geológicas impeçam tecnicamente a edificação; e

V - em áreas de preservação permanente ou naquelas onde a poluição impeça condições sanitárias suportáveis, até a sua correção.

Parágrafo único. É vedada a aprovação de projeto de loteamento em áreas definidas como não edificáveis.

CAPÍTULO II DAS DIRETRIZES TERRITORIAIS

Seção I Do Relatório de Diretrizes Territoriais

Art. 291. O Relatório de Diretrizes Territoriais - RDT é o documento técnico que contém diretrizes de planejamento urbano aplicáveis ao terreno objeto da consulta prévia, visando potencializar a sua relação com o entorno, cujo desenvolvimento será coordenado pelo órgão responsável pelo planejamento urbano do Município e contemplará:

I - relação da gleba, lote ou terreno e do empreendimento proposto com elementos naturais e culturais sujeitos à legislação de proteção ambiental, cultural e de patrimônio presentes no espaço urbano;

II - relação da gleba, lote ou terreno e do empreendimento proposto com a continuidade da infraestrutura e do tecido urbano do entorno;

III - avaliação da conformidade dos lotes destinados a equipamentos urbanos e comunitários conforme as normas em vigor;

IV - diretrizes para o estabelecimento de conexões de vias urbanas e de hierarquia viária visando a adequação ao trânsito local e à possibilidade de circulação de transporte público; e

V - diretrizes para desenvolvimento de parcelamento que contemple as alternativas para os serviços de saneamento, sistema de drenagem e manejo de águas pluviais e a preservação dos cursos d'água.

Parágrafo único. As indicações contidas no Relatório de Diretrizes Territoriais - RDT seguirão os parâmetros de parcelamento e remembramento estabelecidos neste Capítulo.

Art. 292. Fica instituída a realização de consulta prévia, com emissão de Relatório de Diretrizes Territoriais - RDT, no licenciamento de novos parcelamentos, grupamentos e edificações em glebas, lotes ou terrenos com:

I - área superior a quarenta mil metros quadrados ou;

II - testada superior a duzentos metros ou;

III - inseridos em quadras com testada superior a duzentos metros de extensão.

§ 1º As indicações contidas no Relatório de Diretrizes Territoriais - RDT deverão ser cumpridas e atendidas no desenvolvimento do Plano Mestre, disposto na Seção IV do Capítulo V do Título V desta Lei Complementar.

§ 2º O Relatório de Diretrizes Territoriais - RDT terá validade de 12 (doze) meses a partir da data de sua aprovação, prorrogável por seis meses caso a aprovação ainda não esteja concluída pelos órgãos responsáveis pelos diversos licenciamentos.

§ 3º O Relatório de Diretrizes Territoriais - RDT será exigido pelos órgãos responsáveis pelo licenciamento, para parcelamentos, grupamentos e edificações em glebas, lotes ou terrenos com área superior a quarenta mil metros quadrados, testada superior a duzentos metros de extensão ou inseridos em quadras com testada superior a duzentos metros de extensão, quando houver interferência na conexão viária ou na estrutura fundiária local.

Art. 293. O órgão responsável pela emissão do RDT terá prazo para resposta de até noventa dias corridos, equivalendo a sua extrapolação ao aceite da consulta formulada.

Art. 294. Os procedimentos para solicitação, recebimento de documentos, análise e emissão do Relatório de Diretrizes Territoriais - RDT serão objeto de regulamentação específica pelo órgão responsável pelo planejamento urbano do Município em até 60 (sessenta) dias corridos contados da data de publicação desta lei.

Parágrafo único. A consulta não respondida dentro dos prazos a serem estabelecidos, na forma mencionada no *caput*, será considerada aceita e o projeto seguirá para continuidade dos trâmites e análises junto ao órgão de licenciamento.

CAPÍTULO III DAS CONDIÇÕES DE PARCELAMENTO E REMEMBRAMENTO

Art. 295. O parcelamento fica condicionado à conservação das áreas verdes e frágeis, garantindo a permanência de áreas permeáveis, dos ecossistemas naturais e do acesso e fruição da paisagem natural.

§ 1º Será garantido o acesso a Unidades de Conservação da Natureza, áreas verdes públicas, ou que sejam objeto de projetos ambientais.

§ 2º Poderá ser exigida a reserva de faixa *non aedificandi* destinada a equipamentos urbanos e comunitários de abastecimento de água, serviços de esgotos, energia elétrica, coleta de águas pluviais, rede telefônica e gás canalizado.

Art. 296. Fica permitido o remembramento de lotes existentes, ainda que o lote resultante possua área e/ou testada inferiores aos limites mínimos exigidos para a zona em que o mesmo se encontra.
Parágrafo único. VETADO.

Seção I Das Testadas e Áreas Exigidas dos Lotes

Art. 297. A testada mínima dos lotes resultantes de novos parcelamentos e remembramentos, correspondente à área mínima exigida, está definida no Quadro 24.2. do Anexo XXIV - Quadros e Tabelas desta Lei Complementar.

§ 1º A área mínima do lote exigida pelo zoneamento de acordo com cada Área de Planejamento está definida nas tabelas de parâmetros por Área de Planejamento do Anexo XXI desta Lei Complementar.

§ 2º Nenhum parcelamento ou desmembramento poderá produzir, em nenhuma hipótese, lote resultante com testada inferior a cinco metros.

§ 3º Em casos especiais, a critério do órgão responsável pelo planejamento urbano do Município, poderão ser autorizadas exceções em relação às testadas e áreas mínimas dos lotes:

I - em áreas com diretrizes previstas por planos específicos já aprovados;

II - quando necessárias em função da topografia do terreno; e

III - em Área de Especial Interesse Social - AEIS e Zonas de Especial Interesse Social - ZEIS.

§ 4º VETADO.

§ 5º VETADO.

§ 6º VETADO.

§ 7º VETADO.

Seção II Da Abertura e disposições dos Logradouros

Art. 298. Fica subordinada aos interesses do Município a abertura de logradouros em qualquer parte de seu território, feita pela iniciativa pública ou particular, por meio de projeto de loteamento ou de alinhamento, independente de sua localização, tipo e dimensões.

§ 1º Fica vedada a abertura e o prolongamento de logradouro por iniciativa particular acima da curva de nível mais sessenta metros, ressalvadas as seguintes exceções:

I - nas AP-1, AP-2.2 e AP-3, permitido ultrapassar a cota mais sessenta metros numa extensão máxima de cinquenta metros após a interseção com a referida curva de nível, a ser demonstrada em planta, limitado à curva de nível de sessenta e oito metros;

II - na AP-4, obedecidas as seguintes condições:

a) nos morros e contrafortes do Maciço da Tijuca: permitido ultrapassar a cota sessenta metros numa extensão máxima de cinquenta metros após a interseção com a referida curva de nível, a ser demonstrada em planta, limitado à curva de nível de sessenta e oito metros; e

b) na vertente do Maciço da Pedra Branca: permitido ultrapassar a cota sessenta metros numa extensão máxima de cem metros após a interseção com a referida curva de nível, a ser demonstrada em planta, limitado à curva de nível de setenta e cinco metros; e

III - na AP-5, permitido ultrapassar a cota sessenta metros numa extensão máxima de cem metros após a interseção com a referida curva de nível, a ser demonstrada em planta, limitado à curva de nível de setenta e cinco metros.

§ 2º Excetua-se do disposto no inciso I, a XXI Região Administrativa - Paquetá, onde a abertura de logradouros é limitada à cota mais vinte metros.

§ 3º Todos os projetos necessários para a abertura de logradouros, e seus detalhamentos, serão avaliados e aprovados pelos órgãos municipais competentes, observado o disposto no Capítulo V deste Título, quando se tratar de loteamento em encosta.

§ 4º Todos os projetos de abertura de logradouros deverão ser concebidos e executados de forma a propiciar acessibilidade às pessoas com deficiência, de acordo com as normas técnicas em vigor.

Art. 299. Os logradouros dos loteamentos serão projetados de forma a garantir a conexão e continuidade da malha viária existente e prevista nos projetos aprovados, e a manutenção da hierarquia funcional da mesma.

Parágrafo único. Eventuais impossibilidades de integração decorrentes da presença de acidentes geográficos serão examinadas pelo órgão responsável pelo planejamento urbano do Município, que definirá a melhor solução para viabilizar a integração com a malha viária existente.

Art. 300. Os logradouros obedecerão aos seguintes critérios:

I - largura mínima total de 12 (doze) metros;

II - caixa de rolamento mínima de seis metros, tendo duas faixas de rolamento de 3 (três) metros; e

III - calçadas com largura de três metros, incluindo a faixa de serviços e uma faixa livre contínua mínima de um metro e vinte centímetros para a circulação de pedestres e pessoas com deficiência, atendendo às normas técnicas em vigor para a matéria.

§ 1º A largura dos logradouros será ampliada de acordo com sua classificação hierárquica, volume de tráfego, condições de drenagem, projetos de vagas de estacionamento ao longo do logradouro, projeto cicloviário conforme o Plano de Expansão Cicloviária e demais aspectos técnicos, estabelecidos no Relatório de Diretrizes Territoriais.

§ 2º A faixa de serviço deverá ser gramada ou ter pavimentação permeável e as redes de dutos subterrâneos e de fiação aérea não deverão interferir com as copas e as estruturas radiculares dos indivíduos arbóreos.

§ 3º Os elementos projetados na faixa de serviço deverão atender às normas técnicas vigentes para projetos de arborização em logradouros públicos.

§ 4º A rampa máxima dos logradouros será de seis por cento, admitindo-se, excepcionalmente, para trechos de até cem metros, rampas com até oito por cento de inclinação.

§ 5º Quando a topografia do terreno exigir poderão ser aceitas:

I - rampas com até quinze por cento de inclinação em trechos não superiores a cem metros; e

II - rampas com até vinte e cinco por cento de inclinação, em trechos máximos de cinquenta metros, sempre reduzidos a quinze por cento por uma distância mínima de quarenta metros, antes de novas progressões e reduções nos limites indicados.

§ 6º A critério do Poder Executivo, a largura mínima dos logradouros projetados poderá ser:

I - reduzida de acordo com:

a) localização em encosta;

b) condições de drenagem;

c) classificação hierárquica;

d) impossibilidade de conexão à malha viária indicada em diretrizes, projetada ou existente;

e) sem saída; ou

II - ampliada de acordo com:

a) classificação hierárquica;

b) volume de tráfego;

c) condições de drenagem;

d) projeto cicloviário;

e) demais aspectos técnicos, estabelecidos no Relatório de Diretrizes Territoriais.

Art. 301. Os logradouros que, por condições topográficas ou de morfologia do tecido urbano vizinho, demandarem a terminação sem conexão direta para veículos com outro logradouro, deverão adotar qualquer dos seguintes tipos de terminação ou suas variações que atendam as condições mínimas estabelecidas na Figura nº 8 do Anexo XXIII.

§ 1º As dimensões mencionadas no *caput* correspondem aos valores mínimos exigidos.

§ 2º A calçada contornará todo o perímetro do viradouro, com largura não inferior àquela da calçada do logradouro de acesso.

§ 3º A concordância dos alinhamentos de dois logradouros projetados, entre si, e dos alinhamentos destes com os logradouros existentes, será feita por curva de raio mínimo de seis metros.

Art. 302. As calçadas terão que apresentar acabamento ou revestimento antiderrapante, regular, firme e contínuo, serão dotadas de rampas de acessibilidade universal de acordo com as normas técnicas em vigor e atenderão às seguintes características:

I - inclinação longitudinal acompanhando o greide da rua; e

II - declividade transversal de, no máximo dois por cento do alinhamento para o meio-fio, permitidas declividades superiores em casos especiais, devido às condições topográficas e com a aprovação do órgão municipal responsável.

Art. 303. As quadras terão testada com extensão máxima de duzentos metros e área máxima de quarenta mil metros quadrados.

Parágrafo único. Em casos especiais, a critério do órgão responsável pelo planejamento urbano do Município, poderão ser autorizadas exceções:

I - quando essenciais para a composição obrigatória com logradouros públicos existentes e seus prolongamentos;

II - em áreas com diretrizes previstas por planos específicos já aprovados; e

III - quando necessárias em função da topografia do terreno.

Seção III Das Transferências Obrigatórias

Art. 304. Da área total da gleba ou lote objeto de loteamento, deverá ser destinado percentual mínimo para o Município para a implantação de áreas verdes, equipamentos e logradouros públicos, de acordo com as condições elencadas no Quadro 24.3 do Anexo XXIV.

§ 1º As áreas definidas no *caput* serão transferidas ao Município no ato de aprovação de loteamentos.

§ 2º Entendem-se como áreas verdes as áreas destinadas a praças, jardins, áreas de recreação e demais espaços livres públicos afins, de uso comum do povo.

§ 3º As áreas verdes inferiores a cem metros quadrados e com a menor dimensão inferior a dez metros, serão transferidas, não sendo computadas nas áreas de transferência obrigatória.

§ 4º As áreas destinadas a jardins e outros espaços públicos poderão ser parcialmente convertidas em hortas agroecológicas para produção de alimentos destinados ao atendimento da população carente, dos alunos das escolas públicas e dos hospitais.

§ 5º As áreas *non aedificandi*, as áreas de recuo e as áreas vedadas ao loteamento, à abertura de logradouros e à edificação não poderão ser computadas nas áreas de transferência obrigatória a que se refere o *caput*.

§ 6º O Município recusará áreas destinadas aos fins previstos neste artigo caso elas tenham uma ou mais das seguintes características:

I - localização inadequada ao uso público previsto;

II - acesso a logradouro público através de servidão ou via interna;

III - topografia inadequada;

IV - presença de elementos naturais ou construídos que impossibilitem ou dificultem o uso da área;

V - morfologia que indique posterior apropriação particular da área; e

VI - não atendimento às indicações dos órgãos competentes.

Art. 305. Sendo a área total dos terrenos a urbanizar em um mesmo projeto ou em mais de um projeto compreendendo terrenos contíguos, pertencentes ao mesmo proprietário, superior a quarenta mil metros quadrados, uma parte correspondente a cinco por cento dessa área total será, obrigatoriamente, cedida ao Município, gratuitamente, a fim de ser utilizada para praças, jardins ou outros espaços livres ou para implantação futura, pelo Município, de serviços públicos.

Art. 306. As áreas transferidas ao Município com a finalidade de áreas verdes deverão considerar de forma prioritária a contiguidade com outras áreas verdes públicas e privadas a fim de garantir as conexões projetadas pelos Corredores de Sustentabilidade, em conformidade com o estipulado no Plano de Desenvolvimento Sustentável e no Título II desta Lei Complementar.

Art. 307. As áreas transferidas ao Município para equipamentos urbanos e comunitários poderão ser convertidas e gravadas como áreas verdes de uso público ou em áreas destinadas à implantação de unidades de Habitação de Interesse Social através de programas específicos, caso a demanda local pelos equipamentos urbanos e comunitários não justifique a sua implantação.

Parágrafo único. Caberá aos órgãos responsáveis pela saúde, educação, assistência social, habitação e demais políticas setoriais fornecer através do Sistema Municipal de Informações Urbanas - SIURB a relação de áreas prioritárias para instalação de seus equipamentos de modo a orientar o órgão responsável pela aprovação do parcelamento.

Art. 308. A área destinada à construção de equipamento urbano e comunitário terá que cumprir as seguintes condições:

I - estar localizada preferencialmente com testada para o logradouro público de acesso ao parcelamento;

II - ter testada mínima de vinte e cinco metros para logradouro público;

III - apresentar inclinação inferior a dez por cento;

IV - ter forma regularmente contínua, não podendo apresentar largura inferior a sessenta por cento da testada ou sofrer afunilamentos que representem obstrução ou separação de áreas; e

V - não ser atravessada por cursos d'água, valas, córregos ou riachos, salvo nos casos em que a área remanescente aproveitável para construção seja correspondente ao lote mínimo exigido.

§ 1º Para as praças aplica-se a condição do inciso I.

§ 2º As áreas para a construção de equipamentos urbanos e comunitários e praças poderão ser projetadas em terrenos contíguos ou confrontantes.

§ 3º O Município poderá aceitar, a seu critério, a transferência de áreas destinadas a equipamentos urbanos e comunitários, localizadas fora dos limites do loteamento, que terão valor econômico compatível com o valor da área para o cumprimento da transferência estabelecida por esta Lei Complementar.

§ 4º O Município poderá aceitar, a seu critério, a transferência obrigatória referida neste artigo em pecúnia.

Seção IV Das Reservas Particulares do Patrimônio Natural - RPPN ou outras categorias de Áreas Protegidas

Art. 309. As áreas de Reservas Particulares do Patrimônio Natural - RPPN existentes no terreno a ser parcelado ou loteado, poderão ser total ou parcialmente descontadas da área total loteável para efeito das transferências obrigatórias de que trata a Seção III deste Capítulo.

Art. 310. Outras categorias de reservas particulares do Sistema Municipal de Áreas Protegidas criadas para fins de conservação da biodiversidade nativa de Mata Atlântica a serem regulamentadas no Município poderão ser total ou parcialmente descontadas da área total loteável para efeito das transferências obrigatórias de que trata a Seção III deste Capítulo.

§ 1º As condições de implantação, processo de criação, gestão e obrigações serão definidas em ato do Poder Executivo.

§ 2º As reservas particulares a serem criadas deverão ser gravadas em perpetuidade no Cartório de Registro de Imóveis e não poderão ser parceladas ou desmembradas.

§ 3º Caberá ao órgão responsável pelo patrimônio ambiental do Município a avaliação das propostas apresentadas de reservas privadas e sua implantação poderá ser recusada por não oferecer serviços ambientais relevantes ou outras razões definidas em regulamentação.

Seção V Dos Condomínios de Lotes

Art. 311. O Condomínio de Lotes, conforme definido no Capítulo I deste Título, obedecerá às condições de parcelamento dispostas neste Capítulo, e sua criação será permitida em toda cidade, com exceção:

I - das Regiões de Planejamento 1, 2.1 e 3.7;

II - nas Zonas Agrícolas;

III - nas Zonas de Amortecimento das Unidades de Conservação, conforme Plano de Manejo.

Parágrafo Único. Deverão ser obedecidas as seguintes condições:

I - o lote, gleba ou terreno poderá ser dividido em tantas unidades imobiliárias autônomas áreas de uso privativo quantas resultarem da divisão de sua área pelo lote mínimo de 180 (cento e oitenta) metros quadrados e serão destinadas exclusivamente ao uso residencial unifamiliar;

II - o condomínio de lotes terá acesso direto pelo logradouro público aceito e as unidades imobiliárias autônomas de cada condomínio deverão ter acesso direto por logradouro público ou através de via interna que obedeça aos padrões estabelecidos no Quadro 24.4 do Anexo XXIV desta Lei Complementar;

III - as áreas situadas acima da cota mais cem metros poderão ser consideradas para o cálculo do número de unidades a construir utilizando-se o coeficiente Q= 10.000;

IV - os trechos de lote acima da cota mais cem metros não serão considerados para o cálculo dos demais parâmetros urbanísticos e constituirão áreas de preservação ambiental;

V - além das áreas de uso privativo, o condomínio de lotes poderá possuir áreas comuns a todos os proprietários, destinadas a acesso, lazer ou preservação, que serão gravadas como indivisíveis da maior porção do lote;

VI - as vias internas para acesso de pedestres e veículos contidas no condomínio de lotes serão descobertas e deverão obedecer aos padrões estabelecidos pela legislação em vigor e o previsto na Seção II do Capítulo IV do Título V desta Lei Complementar;

VII - todos os projetos de condomínios de lotes serão avaliados pelo órgão municipal responsável pelo planejamento urbano da Cidade de forma a compatibilizar o condomínio com o tecido urbano existente e projetado.

Art. 312. Os condomínios de lotes terão área máxima correspondente aos grupamentos de edificações, na forma do inciso I do Art. 372 desta Lei Complementar não poderão formar quadra com qualquer dimensão superior a duzentos metros e área superior a quarenta mil metros quadrados, sendo estes contíguos ou não.

§ 1º Será obrigatória a abertura de logradouro quando não atendidas as disposições contidas no *caput* deste artigo.

Art. 313. Nos condomínios de lotes, contíguos ou não, em lotes que possuam declividade superior a vinte e cinco por cento em mais de vinte por cento de sua área, ou em glebas ou lotes que apresentem outras condições topográficas, geográficas, ambientais, urbanísticas e legais que não permitam a formação de quadras, será admitido que a área total ultrapasse quarenta mil metros quadrados, desde que:

I - sejam mantidas as áreas não passíveis de ocupação;

II - seja doado ao Município um lote destinado ao uso público, que atenda aos requisitos dispostos na Seção III do Capítulo III do Título IV desta lei complementar.

§ 1º Não será permitido o remembramento de lotes para a formação de condomínios de lotes que ultrapassem as dimensões máximas definidas neste artigo;

§ 2º Os casos dispostos no *caput* deste artigo serão analisados pelos órgãos municipais de planejamento urbano e de meio ambiente.

Art. 314. As construções a serem edificadas no condomínio de lotes deverão atender aos parâmetros urbanísticos e índices máximos de aproveitamento definidos por esta Lei Complementar, que serão calculados em função das dimensões de cada área de uso privativo ou de uso comum.

Art. 315. No licenciamento de condomínios de lotes caberá ao responsável empreendedor garantir, até a aceitação total das obras, a execução de:

I - infraestrutura obrigatória de serviços urbanos;

II - urbanização das vias internas na forma da legislação;

III - construção e instalação de equipamentos comuns do condomínio, quando incluídos no projeto aprovado.

Parágrafo único. A licença para construção das edificações a serem executadas nas unidades imobiliárias autônomas só poderá ser concedida após a aceitação das obras de infraestrutura das áreas de uso comum.

CAPÍTULO IV DAS OBRAS DE URBANIZAÇÃO

Art. 316. São obras realizadas provendo infraestrutura aos logradouros públicos projetados ou existentes, que dão acesso a lotes, glebas, terrenos, empreendimentos e/ou construções e ocorrem:

I - em novos loteamentos, executadas pelo loteador;

II - em arruamentos projetados, por obrigações assumidas por particulares ou por iniciativa pública; e

III - em obras públicas.

Seção I Da Infraestrutura exigida e Execução dos Serviços

Art. 317. A abertura de novos loteamentos ou arruamentos e sua interligação à infraestrutura e à rede viária existente implicará a execução, sem qualquer ônus para o Município, de obras de urbanização das novas vias e daquelas existentes ou projetadas que limitam o projeto, que compreendem no mínimo o seguinte:

I - serviços básicos:

a) sistemas de drenagem e manejo de águas pluviais;

b) abastecimento de água potável;

c) sistema de esgotamento sanitário;

d) pavimentação de vias de circulação de veículos motorizados, ciclistas e pedestres;

e) arborização;

f) iluminação pública; e

g) energia elétrica pública e domiciliar por sistema de dutos enterrados;

II - outros serviços, quando necessários:

a) estabilização de fundações, taludes e encostas;

b) terraplenagem;

c) pontes e passarelas;

d) rede de gás.

e) telefonia e dados por sistema de dutos enterrados;

f) paisagismo e mobiliário urbano de áreas destinadas a praça, jardim e recreação; e

g) quaisquer outras obras que venham a ser exigidas para a abertura e integridade do logradouro.

§ 1º Os projetos necessários à execução dos serviços mencionados no *caput* deverão ser aprovados pelos respectivos órgãos municipais e estaduais competentes, de acordo com as normas em vigor.

§ 2º Em casos de interesse público, a Prefeitura poderá executar as obrigações assumidas pelo particular, devendo promover contra este a cobrança integral dos valores despendidos.

§ 3º O custo da obra, conforme disposto no *caput* deste artigo, será dividido entre todos os lotes beneficiados, e este ato será objeto de regulamentação pelo Poder Executivo no prazo de um ano, a partir da publicação desta Lei Complementar.

Art. 318. Os procedimentos de licenciamento e fiscalização da execução das obras seguirão as determinações das normas de licenciamento e fiscalização em vigor.

Seção II Da Arborização

Art. 319. Na execução do loteamento é obrigatório o plantio de mudas de árvores, nos seus passeios, praças, jardins e em outras áreas públicas adequadas ao plantio, de acordo com as normas e procedimentos em vigor determinados pelo órgão municipal competente e pela legislação ambiental.

§ 1º O número mínimo de mudas a plantar corresponde a uma muda para cada cento e cinquenta metros quadrados ou fração de área total loteável.

§ 2º O projeto de arborização poderá ensejar a definição de uma Área de Reserva de Arborização - ARA a ser implantada na área do próprio loteamento.

§ 3º As Áreas de Reserva de Arborização - ARA são áreas públicas transferidas à municipalidade com dimensão definida considerando vinte e cinco metros quadrados para cada muda de árvore necessária ao complemento do número total de mudas exigido, após o esgotamento das possibilidades de plantio nos locais determinados pela legislação ambiental em ruas, passeios, parques e demais áreas verdes de uso público.

§ 4º A definição da localização da Área de Reserva de Arborização deverá considerar de forma prioritária a contiguidade com outras áreas verdes públicas e privadas a fim de garantir as conexões projetadas por Corredores de Sustentabilidade.

§ 5º Poderão ser computadas para o atendimento do disposto neste artigo as árvores nativas do bioma Mata Atlântica existentes no terreno e que forem mantidas em compatibilidade com as edificações existentes e projetadas e estejam comprovadamente em estado geral satisfatório.

§ 6º Salvo nos casos de reposição de árvores tombadas, fica proibido o plantio de árvores exóticas tais como amendoeiras, ficus, palmeiras imperiais e outras.

§ 7º Em passeios onde haja rede de alta tensão, deverão ser utilizadas espécies arbóreas de porte adequado de forma a não gerar conflitos com a rede.

Art. 320. Será garantido ao Município acesso às áreas privadas onde são vedadas a implantação de lotes, o arruamento ou a edificação pela legislação ambiental e urbanística para a utilização compulsória na implantação de projetos ambientais de conservação, restauração e conexão das áreas verdes através de Corredores de Sustentabilidade.

Seção III Da Aceitação das Obras

Art. 321. Uma vez concluídas as obras de um ou mais logradouros, o interessado deverá requerer a sua aceitação, que será concedida após verificação de que as obras tenham sido completamente concluídas e que tenham sido apresentadas as declarações necessárias dos diversos órgãos, referentes aos serviços executados.

§ 1º No caso de obras públicas de urbanização de logradouros vias, praças e afins, a aceitação da execução de cada serviço de infraestrutura contratado, conforme relacionado na Seção I do Capítulo IV deste Título, servirá de atestação para fins de aceitação das obras de urbanização.

§ 2º A aceitação das obras de urbanização poderá ser requerida de forma parcelada, na medida em que as obras dos logradouros forem sendo concluídas, ou na totalidade, após a conclusão de todas as obras.

Art. 322. Após a aceitação das obras de urbanização do logradouro, a administração municipal procederá ao seu reconhecimento.

Seção IV Do Reconhecimento e Nomenclatura dos Logradouros

Art. 323. O reconhecimento de logradouro público constitui ato de identificação de bem de uso comum do povo, urbanizado e com obras aceitas, existente na Cidade.

§ 1º O reconhecimento, como logradouro público implica sua nomenclatura oficial.

§ 2º Os procedimentos para o reconhecimento de um logradouro serão regulamentados por ato do Poder Executivo a ser elaborado pelo órgão responsável pelo planejamento urbano do Município.

Art. 324. A nomenclatura oficial de logradouros constitui ato de atribuir nome a um logradouro, público ou particular, devendo ser executado por ato do Poder Executivo, do Poder Legislativo ou em colaboração entre os dois Poderes municipais, cujo procedimento será regulamentado por normativa a ser elaborada pelo órgão responsável pelo planejamento urbano.

§ 1º A nomenclatura oficial de logradouros, quando ocorrer de forma isolada do Ato de reconhecimento:

I - não importa em transmissão de posse ou propriedade particular para o Município;

II - não gera direito a indenização;

III - não implica a transferência de qualquer dever do loteador para o Poder Público;

IV - não eximirá loteadores, sucessores, profissionais ou quaisquer responsáveis das multas e penalidades decorrentes da legislação, de termos e de instrumentos assinados;

V - não impedirá que sejam propostas as medidas judiciais cabíveis para exigir:

a) o cumprimento das obrigações decorrentes da legislação, de termos e instrumentos assinados ou de projetos técnicos aprovados; e

b) a indenização correspondente aos encargos e às obras de urbanização que tenham sido assumidos ou efetivados pelo Poder Público.

VI - não implica obrigatoriedade de prestação de serviços públicos.

§ 2º Fica vedada a aplicação de nomes em duplicada ou multiplicada, em qualquer caso, mesmo quando em logradouros de espécies diferentes.

§ 3º Fica vedada a atribuição de nomes de pessoa viva a logradouros públicos.

§ 4º Fica proibida a mudança da nomenclatura de logradouros da Cidade do Rio de Janeiro, cujo nome esteja oficialmente estabelecido há mais de vinte anos.

§ 5º Fica proibida a aplicação de nomes de pessoas condenadas por atos de tortura, crime de pedofilia ou feminicídio.

Art. 325. A iniciativa do emparelhamento de logradouros públicos é exclusiva do Poder Executivo.

Parágrafo único. O emparelhamento de logradouros particulares seguirá regulamentação a ser definida pelo Poder Executivo de forma a se diferenciarem dos logradouros públicos.

CAPÍTULO V DA DEFESA DOS ASPECTOS PAISAGÍSTICOS, NATURAIS E DOS LOGRADOUROS

Seção I Da Defesa dos Aspectos Paisagísticos e Naturais

Art. 326. No projeto de loteamento onde houver visadas panorâmicas, ou áreas de interesse paisagístico para preservação como área pública, serão postas em prática as medidas convenientes para a sua necessária defesa, podendo ser exigida sua transferência ao Município, como condição para aceitação do projeto, e a respectiva construção de mirantes, belvederes, balaustradas e a realização de qualquer outra obra ou providência necessária, no sentido de assegurar a servidão pública sobre estes pontos.

Art. 327. Quando no terreno a ser parcelado houver fragilidade ambiental, topografia acidentada, presença de corpos ou cursos d'água, permanentes ou intermitentes, ou qualquer outra situação especial, deverão ser consultados os órgãos competentes quanto à viabilidade e condições de aprovação do parcelamento.

Parágrafo único. VETADO.

Art. 328. Para a abertura dos logradouros poderão ser executados cortes e aterros, desde que devidamente aprovados pelos órgãos competentes, observadas as condições ambientais e técnicas em função da legislação em vigor para o local.

Art. 329. Em casos específicos de bacias hidrográficas sujeitas a inundação ou em áreas de baixada com infraestrutura de drenagem precária, o órgão responsável pela drenagem estabelecerá, para os novos empreendimentos de grande porte, restrições, condicionamentos à ocupação ou exigências para implantação de redes de drenagem ou equipamentos mitigadores.

Seção II Da Defesa dos Logradouros

Art. 330. Os terrenos não construídos, com testada para logradouro público deverão ser mantidos limpos, capinados e drenados, sendo obrigatoriamente fechados no alinhamento existente ou projetado por cerca, cerca viva, gradil ou mureta com altura mínima de cinquenta centímetros.

Art. 331. Os fechamentos com muros dos imóveis voltados para logradouro público ficam limitados a um metro e dez centímetros de altura, sendo admitido acima desta medida, o fechamento com grade ou outro elemento que permita a permeabilidade visual.

§ 1º Quando se tratar de terreno em nível superior ao do logradouro, seu fechamento deverá garantir a sua estabilidade.

§ 2º Nas áreas que disponham de legislação protetiva sobre a matéria, prevalecerão os parâmetros mais restritivos estabelecidos.

Art. 332. Quando se fizerem necessários reparos ou reconstruções das calçadas, em consequência de obras realizadas por concessionários ou permissionários de serviço público, por Autarquias, Empresas ou Fundações, do Município, do Estado ou da União, ou ainda em consequência do uso permanente por ocupantes destas, caberá aos responsáveis pela obra a responsabilidade de sua execução, feita de maneira a não resultarem remendos, ainda que seja necessário refazer ou substituir, completamente, todo o revestimento.

Parágrafo único. Quando as obras se realizarem a menos de dez metros das esquinas, será exigida a construção de rampas de acessibilidade conforme a legislação em vigor e as normas técnicas específicas.

TÍTULO V DO USO E OCUPAÇÃO DO SOLO

CAPÍTULO I DO ZONEAMENTO

Art. 333. A totalidade do território Municipal fica dividida em zonas perfeitamente delimitadas, sem sobreposição, obedecidas as denominações e conceitos constantes deste Capítulo, que poderão conter, no todo ou em parte, Subzonas e Áreas de Especial Interesse.

§ 1º O zoneamento, bem como os índices e parâmetros urbanísticos definidos, estão subordinados aos conceitos norteadores e às Macrozonas constantes do Título II desta Lei Complementar.

§ 2º As zonas e subzonas contêm o conjunto de índices e parâmetros urbanísticos responsáveis pelo controle de densidade urbana, limites de construção e intensidade dos usos e atividades em sua área de abrangência e são definidas segundo os conceitos apresentados na Seção I deste Capítulo.

§ 3º O Zoneamento aplicado a cada Área de Planejamento, com os respectivos parâmetros de parcelamento, uso e ocupação do solo estão dispostos no Capítulo V e no Anexo XXI desta Lei Complementar.

§ 4º As normas de proteção ambiental, cultural, paisagística e aeroviária, quando mais restritivas, prevalecerão sobre os parâmetros estabelecidos neste Título, bem como as normas relativas às áreas *non aedificandi* por questões ambientais, geológicas, geotécnicas e de serviços públicos.

§ 5º Os alvarás regulares e concedidos até a data de publicação desta lei permanecerão produzindo efeitos, mesmo que as modificações na legislação de uso e ocupação do solo venham a estabelecer um regime de usos e atividades mais restritivo do que o existente quando da concessão do alvará, vedada a transformação para novas atividades não permitidas na presente Lei Complementar.

Seção I Das Zonas

Art. 334. As zonas do Município obedecem às seguintes denominações e conceitos:

I - Zona de Conservação Ambiental - ZCA: apresenta características naturais, culturais ou paisagísticas relevantes para a preservação, e está subdividida em:

a) Zona de Conservação Ambiental 1 - ZCA - 1: zona que corresponde às áreas de proteção integral onde a ocupação é restrita a atividades de apoio, proteção, controle e gestão ambiental estabelecido em Plano de Manejo ou em Ato Legal que regulamente o seu Zoneamento; e

b) Zona de Conservação Ambiental 2 - ZCA - 2: zona de proteção onde é permitida ocupação de baixa densidade, desde que compatível com a preservação ambiental e, quando se tratar de Unidade de Conservação da Natureza, obedecerá também ao zoneamento estabelecido no Plano de Manejo ou ato legal de regulamentação;

II - Zona Agrícola - ZA: zona onde prevalecem as atividades agropecuárias e extrativistas e aquelas de apoio e complementação, incluindo-se as agroindústrias a estas diretamente vinculadas, compatíveis entre si;

III - Zona Residencial Unifamiliar - ZRU: zona onde o uso residencial é permitido apenas em edificações uni ou bifamiliares, isoladas ou em grupamentos, podendo ser subdividida em:

a) Zona Residencial Unifamiliar 1 - ZRU 1: permite atividades de serviços compatíveis com as características da zona;

b) Zona Residencial Unifamiliar 2 - ZRU 2: permite atividades não residenciais, compatíveis com as características da zona;

IV - Zona Residencial Multifamiliar - ZRM: zona caracterizada pela predominância do uso residencial multifamiliar, em edificação única no terreno ou em grupamentos, admitida a convivência com outros usos, compatíveis entre si, de acordo com suas características e intensidades, podendo ser subdividida em:

a) Zona Residencial Multifamiliar 1 - ZRM 1: permite atividades de serviços compatíveis com as características da zona;

b) Zona Residencial Multifamiliar 2 - ZRM 2: permite algumas atividades de comércio e serviços de apoio e complementaridade ao uso residencial e serviço de apoio social; e

c) Zona Residencial Multifamiliar 3 - ZRM 3: permite a convivência com usos não residenciais diversificados;

V - Zona Comercial e de Serviços - ZCS: zona onde predominam as atividades comerciais e de prestação de serviços de alcance regional ou municipal, localizadas preferencialmente junto aos eixos de transportes;

VI - Zona Central da Cidade - ZCC: zona correspondente à área central da Cidade com concentração de atividades comerciais e de serviços de alcance metropolitano, onde é incentivada uma maior incidência do uso residencial e misto;

VII - Zona de Uso Misto - ZUM: zona onde os usos residencial, comercial, de serviços e industrial podem ocorrer sem predominância, ressalvadas as situações de impacto pertinentes à convivência entre os diferentes usos;

VIII - Zona Industrial - ZI: zona caracterizada pela predominância de indústrias e de atividades de apoio e complementaridade, que se subdivide em:

a) Zona de Uso Predominantemente Industrial - ZUPI: destinada à instalação de indústrias cujos processos produtivos não causem incômodos à população, permitindo sua convivência com os demais usos, inclusive o uso residencial;

b) Zona de Uso Estritamente Industrial - ZEI: destinada à instalação de indústrias cuja operação pode causar prejuízos e impactos significativos ao ambiente urbano, cabendo planejamento específico para sua implantação, admitindo convivência limitada com usos de comércio e serviços complementares ao seu funcionamento, não sendo permitido o uso residencial;

IX - Zona de Desenvolvimento Econômico Metropolitano - ZDM: destinada ao desenvolvimento do setor industrial e logístico, com alcance além do território municipal, pressupondo tratamento diferenciado, podendo conviver com os demais usos urbanos;

X - Zona de Especial Interesse Social - ZEIS: zona consolidada, ocupada por população de baixa renda, predominantemente para moradia, cujas características de ocupação usualmente não permitem a consideração do lote como referência para o estabelecimento dos parâmetros urbanísticos, que deverão ter regras específicas, podendo ser subdividida em:

a) Zona de Especial Interesse Social 1 - ZEIS 1: áreas classificadas como favelas e áreas contíguas com ocupação semelhante; e

b) Zona de Especial Interesse Social 2 - ZEIS 2: áreas classificadas como favelas e áreas contíguas com ocupação semelhante, que estão situadas em áreas sujeitas a regime de proteção ambiental de uso sustentável, conforme disposto no Capítulo V deste título;

XI - Zona do Plano Piloto da Baixada de Jacarepaguá - ZPP: zona constituída pelas áreas onde ainda permanecem as orientações do Plano Piloto da Baixada de Jacarepaguá, cuja ocupação planejada obedece a desenho urbano e padrões específicos;

XII - Zona de Operações Especiais - ZOE, constituída por áreas sob jurisdição pública ou objeto de concessão de serviço público, que possam demandar regime específico.

XIII - Zona Franca Urbanística - ZFU, constituída por área ao longo da Avenida Brasil, Rodovia Presidente Dutra e Missões, onde é dada prioridade à requalificação urbana, conforme disposto na Subseção III, da Seção II, do Capítulo V deste Título; e

XIV - Zona de Especial Interesse Territorial Estratégico - ZEITE: caracterizada pelas atividades de extração mineral existentes no Município, inclusive as atividades industriais de baixo impacto a elas associadas, e as de interesse público que exijam regime urbanístico específico com a adoção de parâmetros urbanísticos de ocupação após o encerramento de suas operações, com a recuperação ambiental e aproveitamento futuro da área;

§ 1º As Zonas relacionadas neste artigo estão mapeadas no Anexo XXII desta Lei Complementar.

§ 2º Ato do Poder Executivo poderá estabelecer critérios específicos mais restritivos para cada ZEIS, que prevalecerá sobre os critérios gerais estabelecidos nesta Lei Complementar.

§ 3º As unidades de conservação da natureza em que são permitidos o uso e a ocupação do solo e que ainda não tiveram planos de manejo elaborados obedecerão, até que eles sejam promulgados, às regras de uso e ocupação definidas pela legislação urbana e ambiental vigentes compatíveis com os objetivos de suas criações

Seção II Dos Limites de Zonas e dos Terrenos situados em mais de uma Zona

Art. 335. Nos limites de Zona ou Subzona constituídos por logradouros, as disposições pertinentes a cada Zona obedecerão às seguintes disposições:

I - logradouro onde cada lado está inserido em Zonas ou Subzonas distintas: aplicam-se a cada lado as disposições referentes à respectiva Zona ou Subzona em sua porção correspondente, conforme o esquema ilustrativo do Anexo XXIII- Figura Nº 10 A; e

II - logradouro com os dois lados incluídos numa mesma Zona ou Subzona e Zonas constituídas por eixos viários: as disposições pertinentes a esta zona serão aplicadas a uma faixa de quarenta metros de profundidade contados a partir do alinhamento do logradouro com o terreno, ou à metade da largura da quadra quando esta for inferior a oitenta metros, conforme o esquema ilustrativo do Anexo XXIII - Figura Nº 10 B.

§ 1º Excetuam-se da largura disposta no inciso II deste artigo, os logradouros abaixo relacionados:

I - Na AP3, onde a faixa de incidência do Zoneamento é aplicada em faixa de cem metros:

- Avenida Dom Hélder Câmara;
- Avenida Monsenhor Félix entre o Largo de Vaz Lobo e a Rua do Terço;
- Avenida Braz de Pina entre a Praça do Carmo e o Parque Ary Barroso;
- Rua Cândido Benício;
- Vias ao longo do ramal Principal, do ramal de Saracuruna e do ramal de Japeri.

II - Na AP4, nos logradouros ou trechos de logradouros onde o Zoneamento é aplicado em faixas de cem metros:

- Avenida das Américas;
- Estrada dos Bandeirantes;
- Avenida Canal do Portelo;
- Avenida Salvador Allende;
- Rua Cândido Benício;
- Avenida Nelson Cardoso; 115
- VETADO; e
- VETADO.

III - na AP 5:

- Avenida Brasil, onde a faixa de incidência do Zoneamento é de duzentos metros no trecho dos bairros de Vila Militar, Padre Miguel, Bangu e Senador Vasconcelos;
- Avenida Dom João VI, onde a faixa de incidência do Zoneamento é de trezentos metros entre a Estrada da Ilha e o leito do Rio Cabuçu-Piraquê;
- Estrada da Pedra, onde a faixa de incidência do Zoneamento é de sessenta metros entre a Av. Dom João VI e a Rua Felipe Cardoso;
- Estrada do Mato Alto, onde a faixa de incidência do Zoneamento é de sessenta metros;
- Estrada da Cachamorra, onde a faixa de incidência do Zoneamento é de sessenta metros entre a Estrada do Mato Alto e o limite do bairro de Guaratiba; e
- Estrada da Ilha, em Guaratiba, onde a faixa de incidência do Zoneamento nesta estrada é de 60 metros, em ambas as laterais.

§ 2º O disposto no *caput* deste artigo se estende a todos os lotes incluídos total ou parcialmente na referida faixa, conforme esquema ilustrativo constante do Anexo XXIII - Figura Nº 10 B.

§ 3º VETADO.

Art. 336. Em terreno situado em mais de uma zona os índices construtivos serão calculados de acordo com as áreas correspondentes a cada zona e, somados, poderão ser aplicados livremente em todo o terreno, respeitando-se os usos e o gabarito previsto para cada zona.

§ 1º No caso de imóveis com mais de uma testada, o acesso só poderá ocorrer pela testada onde o uso for permitido.

§ 2º Mediante prévia análise dos órgãos responsáveis pelo planejamento urbano, ambiental e de controle de tráfego do Município, os usos permitidos poderão ser estendidos a todo o terreno através da aplicação de Outorga Onerosa de Alteração de Uso, conforme estabelecido no Título III desta Lei Complementar, observados os demais parâmetros correspondentes a cada Zona.

Seção III Das Subzonas

Art. 337. A Subzona é um espaço delimitado, subdividindo uma zona, para o qual serão definidos parâmetros urbanísticos diferenciados, mantidos os usos previstos para a zona.

Parágrafo único. As Subzonas encontram-se mapeadas no Anexo XXII e seus respectivos parâmetros dispostos por Área de Planejamento encontram-se no Anexo XXI.

CAPÍTULO II DOS USOS E ATIVIDADES

Art. 338. Os usos do solo e das edificações previstos nesta Lei Complementar são estabelecidos segundo as seguintes categorias:

- Uso Residencial I: edificações uni e bifamiliares;
- Uso Residencial II: grupamentos de edificações unifamiliares e bifamiliares e grupamentos tipo vila;

III - Uso Residencial III: edificações multifamiliares e grupamentos de edificações residenciais multifamiliares;

IV - Uso Comercial I: comércio varejista, de atendimento cotidiano ou vicinal, que não gere impactos ao seu entorno;

V - Uso Comercial II: comércio varejista, de atendimento à população em geral, cuja implantação poderá estar sujeita a avaliação de impactos;

VI - Uso Comercial III: comércio varejista ou atacadista, de atendimento à população em geral, que gere impactos no entorno, exigindo planejamento ou intervenções específicas para sua implantação;

VII - Uso de Serviços I: serviços de atendimento cotidiano ou vicinal que não gerem impactos no entorno;

VIII - Uso de Serviços II: serviços de atendimento à população em geral cuja implantação poderá estar sujeita a avaliação de impactos;

IX - Uso de Serviços III: serviços de atendimento à população em geral que gerem impactos no entorno, exigindo planejamento ou intervenções específicas para sua implantação;

X - Uso Industrial I: atividades industriais de impacto insignificante, incluindo indústria caseira, de pequenas dimensões e escala reduzida de produção, que tenham processo produtivo compatível com os demais usos urbanos, inclusive o residencial, sem causar incômodo de qualquer espécie;

XI - Uso Industrial II: atividades industriais de impacto insignificante que tenham processo produtivo compatível com os demais usos urbanos, inclusive o residencial, sem causar incômodo de qualquer espécie;

XII - Uso Industrial III: atividades industriais causadoras de impactos no meio ambiente ou no sistema viário, mas que possuem operação compatível com os demais usos urbanos se submetidas a métodos adequados de controle de impactos e tratamento de emissões e efluentes

XIII - Uso Industrial IV: atividades industriais potencialmente poluidoras ou de grande porte cuja operação demande controle de impactos ambientais e de carga, exigindo intervenções específicas para a sua implantação;

XIV - Uso Industrial V: atividades industriais potencialmente poluidoras, de natureza incômoda, nociva ou perigosa, que exijam localização e restrições específicas para a proteção dos demais usos urbanos, condicionadas a adoção de medidas mitigadoras e compensatórias;

XV - Uso Agrícola: atividades destinadas ao cultivo da terra e à criação animal;

XVI - Uso Institucional de interesse público: atividades exercidas por instituições do governo municipal, estadual ou federal em equipamentos urbanos e comunitários ou por instituições de cunho assistencial e religioso;

XVII - Serviços públicos: atividades exercidas por instituições públicas ou concedidas por estas que demandem planejamento específico, como cemitérios e atividades ligadas ao saneamento ambiental; e

XVIII - Uso Pesqueiro: atividades destinadas à pesca.

§ 1º A distribuição dos usos permitidos por zona encontra-se no Anexo XVIII desta Lei Complementar.

§ 2º O uso Industrial I, definido no inciso X deste artigo, poderá ser exercido em unidades residenciais.

§ 3º O uso misto poderá ocorrer em todas as zonas, observando-se o disposto neste capítulo e a compatibilidade entre os diferentes usos.

§ 4º A atividade agrícola, destinada ao cultivo da terra, é permitida em todo o território municipal, podendo ser exercida de forma extensiva ou em escalas menores, em áreas públicas ou privadas, como atividade principal ou de forma associada aos demais usos urbanos, em qualquer nível do terreno ou da edificação, resguardadas as áreas ambientalmente protegidas, que ficam sujeitas à análise do órgão ambiental de tutela;

§ 5º A atividade pesqueira é permitida em toda costa municipal e sistema lagunar, em áreas públicas ou privadas, como atividade principal ou de forma associada aos demais usos urbanos, resguardadas as áreas ambientalmente protegidas, sujeitas à análise do órgão ambiental de tutela e as normas específicas que regem a matéria.

§ 6º Configuram-se também com uso institucional de interesse público aqueles que contemplem instituições de cunho assistencial, abrangendo tanto pessoas quanto os serviços veterinários e de proteção aos animais, desde que sejam entidades sem fins lucrativos.

§ 7º VETADO.

§ 8º Não serão exigidos, para os edifícios de uso misto, acessos independentes, podendo haver compartilhamento de acessos, circulações horizontais e verticais.

§ 9º As áreas e imóveis ocupados por clubes sociais e recreativos não poderão ser parcelados e terão seu uso consagrado, não podendo ser alterada a sua destinação, ressalvado o disposto no seguinte:

I - fica permitida a ocupação de até vinte por cento da área do *caput* por outros usos permitidos no local, devendo ser obedecidos os parâmetros desta Lei Complementar;

II - o disposto no inciso I não se aplica a áreas ocupadas por quadras, ginásios, piscinas ou salões de festa dos clubes;

III - fica autorizada a alteração de uso para terrenos destinados a clubes desde que comprovadas a não consolidação construtiva; e

IV - nos lotes oriundos do PAL 27.850, inclui-se o uso residencial multifamiliar no item 2 na alínea b, inciso III, da Subzona A-2 do Decreto nº 3.046/1981, permitindo neste caso gabarito máximo de 10 (dez) pavimentos.

Art. 339. Os usos do solo e das edificações, obedecido ao disposto nesta Lei Complementar, são classificados, segundo a Zona em que se localizam, em:

I - Adequado - uso ou atividade compatível com a destinação da Zona, ainda que submetido a mecanismos de controle de possíveis impactos; e

II - Vedado - uso ou atividade incompatível com a destinação da zona.

§ 1º O uso ou atividade existente que seja considerado vedado por esta Lei Complementar será mantido, desde que a edificação esteja em situação regularizável de acordo com os termos da legislação em vigor, e a atividade sem interrupção de funcionamento por mais de seis meses, sendo vedada sua expansão ou reconstrução.

§ 2º O disposto no § 1º não se aplica aos casos em que a atividade seja nociva e cause danos ao meio ambiente ou à saúde da população.

§ 3º Nas unidades não residenciais existentes, regularmente aprovadas até a data da sanção desta Lei Complementar, que estejam situadas em Zonas que não permitam mais os tipos de unidades existentes, ficam permitidos os usos e atividades previstos para ZRM 3.

§ 4º A classificação do uso como "adequado" não elimina a necessidade de avaliação de impactos, conforme Anexo XIX.

§ 5º Todos os estabelecimentos industriais existentes até o dia anterior à publicação desta Lei Complementar, inclusive os que realizam a manutenção e exploração das áreas de mineração ativas sob controle ambiental e as atividades de baixo impacto a estas associadas, poderão ser mantidos, nos termos do §1º, mesmo os inseridos em zonas onde a atividade seja considerada vedada por esta Lei Complementar.

Art. 340. As atividades listadas abaixo são permitidas em todas as zonas, exceto em ZEI e ZCA 1, desde que atendam as condições de ocupação previstas para o local e observadas as seguintes restrições:

I - atividades de hotelaria ou similares com até 10 (dez) quartos, ensino não seriado, casas de festas infantis, asilo, casas de repouso e similares, de cuidados paliativos, sem restrição de implantação observados os portes na forma do Anexo XIX.

II - escolas com ensino seriado, creche, instituições de cunho religioso, museus e centros culturais, sujeitos à avaliação de impactos viários e sonoros, mediante análise e autorização por parte dos órgãos competentes, observada a exigência de EIV/RIV, quando couber, e

III - serviços veterinários e de proteção aos animais, desde que sejam entidades sem fins lucrativos.

§ 1º VETADO.

§ 2º Para a atividade econômica Casas de Festas fica estabelecido o disposto no inciso II, com exceção da AP 2.1, onde deve ser respeitado o zoneamento previsto nesta Lei Complementar.

Art. 341. As atividades e os empreendimentos são permitidos nas Zonas de acordo com as categorias de uso relacionadas nos incisos I a XVIII deste Capítulo, obedecidas as restrições específicas ao tipo de Zona em que se situem, de acordo com o Anexo XVIII, e aos impactos gerados no meio urbano, que podem incidir de forma isolada ou associadamente, conforme Anexo XIX, em:

I - impactos na Mobilidade Urbana;

II - impactos na infraestrutura de Saneamento e no Meio Ambiente; e

III - impactos no Ambiente Cultural Protegido.

§ 1º As atividades permitidas em zonas residenciais devem resguardar de possíveis impactos ao uso residencial, sendo vedado o funcionamento noturno que possa causar incômodos à vizinhança.

§ 2º As atividades de caráter permanente que gerem impacto sonoro deverão ter seu uso restrito a ambiente com proteção acústica, conforme estabelecido pela legislação em vigor.

§ 3º Nos processos de licenciamento das atividades e empreendimentos de que trata este artigo, quando couber, deverá ser garantido pelo proprietário, que não haverá incômodos causados por odores, fumaça, partículas ou ruídos decorrentes do funcionamento destes.

§ 4º Os requerimentos de licenças, autorizações e alvarás dos empreendimentos de que trata o *caput* deste artigo serão publicizados pelos órgãos responsáveis pela análise.

§ 5º As restrições estabelecidas pelo presente artigo, não serão aplicadas as instituições filantrópicas e nos locais onde ocorram a realização de cultos religiosos, de qualquer segmento.

Art. 342. A Lei Complementar nº 238/21 - Lei da Liberdade Econômica - será aplicada nos casos relativos às autorizações e licenças referentes às atividades consideradas de baixo impacto.

Seção I

Do Estudo de Impacto de Vizinhança e o Relatório de Impacto de Vizinhança (EIV-RIV)

Art. 343. O Estudo de Impacto de Vizinhança e o Relatório de Impacto de Vizinhança EIV-RIV, têm a finalidade de orientar a implementação de empreendimento, possibilitando a avaliação prévia das consequências da instalação destes em suas áreas vizinhas, buscando a possibilidade de minimizar os impactos indesejados e favorecer impactos positivos para a coletividade.

§ 1º O Poder Executivo enviará projeto de lei estabelecendo o procedimento do EIV-RIV, bem como os empreendimentos passíveis do estudo por serem potencialmente causadores de impacto de vizinhança.

§ 2º Na pendência do regulamento de que trata o parágrafo anterior, os impactos tratados na presente subseção serão considerados avaliados pelo pronunciamento dos órgãos oficiais no processo ordinário de licenciamento.

§ 3º Ficam isentas de apresentação do referido estudo, tratado pelo *caput*, as atividades filantrópicas e os locais destinados à realização de cultos religiosos, de qualquer segmento.

§ 4º É vedado exigir de forma sobreposta, por um ou mais órgãos, documentos ou requisitos técnicos presentes no EIV, antes ou durante o processo de licenciamento, de modo a evitar embaraço burocrático ao projeto ou obra.

CAPÍTULO III DOS PARÂMETROS DE CONTROLE DA OCUPAÇÃO

Art. 344. O controle da densidade populacional e construtiva, da morfologia urbana e da intensidade dos usos nas zonas definidas nesta Lei Complementar é regulado pelos seguintes índices e parâmetros urbanísticos:

I - Coeficiente de Aproveitamento - CA, que se divide em:

a) Coeficiente de Aproveitamento Básico - CAB;

b) Coeficiente de Aproveitamento Máximo - CAM;

II - Área Total Edificável - ATE;

III - Coeficiente de Adensamento - Q;

IV - Taxa de Ocupação máxima - TO e a consequente Área Livre Mínima;

V - Superfície Mínima Drenante - SMD;

VI - Altura máxima e número máximo de pavimentos das edificações;

VII - Afastamentos mínimos em relação aos logradouros;

VIII - Dimensões mínimas dos lotes; e

IX - Índice de Comércio e Serviços - ICS.

Parágrafo único. Os parâmetros de ocupação e os critérios para aplicação estão dispostos neste Capítulo.

Seção I Do Coeficiente de Aproveitamento (CA)

Art. 345. Coeficiente de Aproveitamento do terreno é a relação entre a Área Total Edificável - ATE permitida e a área do terreno.

§ 1º Conforme estabelecido no Título III desta Lei Complementar, para fins de aplicação do instrumento Outorga Onerosa do Direito de Construir, o Coeficiente de aproveitamento se subdivide em:

I - Coeficiente de Aproveitamento Básico - CAB, que define o limite máximo de aproveitamento do terreno sem pagamento de contrapartida, sendo sempre igual ou menor do que um; e

II - Coeficiente de Aproveitamento Máximo - CAM, que define o limite máximo de aproveitamento do terreno, mediante o pagamento de outorga onerosa do direito de construir.

§ 2º Os Coeficientes de Aproveitamento Básico - CAB e Máximo - CAM por zona e subzona estão dispostos por Área de Planejamento no Anexo XXI desta Lei Complementar.

§ 3º Sem prejuízo do estabelecido na Seção II do Capítulo III do Título III desta Lei Complementar, não se aplica Outorga Onerosa do Direito de Construir onde o CAB for igual ao CAM.

§ 4º Os Coeficientes de Aproveitamento Básico inferior a um correspondem às seguintes áreas:

I - Zona de Conservação Ambiental 2 - ZCA 2, onde prevalece o CAB de 0,1 (zero vírgula um) em todas as Áreas de Planejamento, ressalvadas as dispostas nos demais incisos deste parágrafo;

II - na AP-3, nas seguintes Subzonas:

a) ZCA 2 D, onde o CAB é igual à 0,2 (zero vírgula dois); e

b) ZOE A do Aeroporto Internacional do Galeão Antônio Carlos Jobim, onde o CAB é igual à 0,6 (zero vírgula seis).

III - na AP-4, nas seguintes Zonas:

a) ZPP, nas Subzonas do Decreto nº 3.046, de 27 de abril de 1981 onde o IAA é menor que 1, o CAB equivale ao IAA, respeitados os valores definidos para cada uso;

b) CAB de 0,2 (zero vírgula dois) na ZCA 2 B;

c) CAB de 0,4 (zero vírgula quatro):

1 - ZCA 2 C e E; e

2- ZRM 2 A;

d) CAB de 0,6 (zero vírgula seis):

1- ZRM 1 D;

2 - ZRM 2 B, D, E, F, G, H e M;

3 - ZRM 3 F;

4 - ZRU 1 C;

5 - ZRU 2 A

6 - ZCS A e B; e

7 - ZUPI A

e) CAB de 0,8 (zero vírgula oito):

1 - ZRU 1 A e B; e

2 - ZRM 3 A, B e D

f) CAB de 0,1 (zero vírgula um) na ZCA 2 A; e

IV - na AP-5, nas seguintes Zonas:

a) CAB de 0,1 (zero vírgula um):

1 - ZA - A;

2 - ZOE-A;

b) CAB de 0,2 (zero vírgula dois):

1 - ZCA 2 B;

2 - ZA- B;

c) CAB de 0,5 (zero vírgula cinco) na ZRU 2-A.

§ 5º Na ZPP, o CAM será igual ao IAA definido em cada Subzona do Decreto nº 3046/1981, respeitados os valores definidos para cada uso.

Seção II Da Área Total Edificável - ATE

Art. 346. Área Total Edificável - ATE é a área máxima edificável resultante da multiplicação do Coeficiente de Aproveitamento do Terreno - CA pela área do terreno.

Art. 347. O cálculo da Área Total Edificável - ATE corresponde à soma de toda área coberta das edificações, com exceção das seguintes partes:

I - portaria, marquises, pórticos, pergolados, platibandas, beirais e acessos da edificação;

II - locais cobertos e descobertos destinados à vagas de estacionamento e guarda de veículos, inclusive seus acessos e áreas de manobra;

III - locais cobertos e descobertos destinados à guarda de bicicletas, na forma do Código de Obras e Edificações Simplificado - COES;

IV - compartimentos e terraços cobertos de uso comum, situados em qualquer nível da edificação, observado o disposto §1º deste artigo;

V - guaritas e edículas, nas condições do Código de Obras e Edificações Simplificado;

VI - varandas, sacadas e saliências, nas condições do Código de Obras e Edificações Simplificado - COES;

VII - compartimentos em subsolo;

VIII - caixas d'água, casas de máquinas e demais compartimentos técnicos situados em qualquer nível da edificação; e

IX - os jirais de qualquer unidade em qualquer nível, desde que atendida a altura máxima da edificação e as demais condições estabelecidas no Código de Obras e Edificações Simplificado.

§ 1º A soma das partes da edificação descritas nos incisos I a IX não serão computadas na ATE e não serão incluídas no cálculo da Outorga Onerosa do Direito de Construir.

§ 2º Não serão computadas no cálculo da ATE as edificações ou partes das edificações exclusivamente destinadas a teatros e cinemas, sendo vedada a transformação de uso para outras atividades, exceto quando houver destinação para instituições de cunho assistencial e religioso.

Seção III Do Coeficiente de Adensamento (Q)

Art. 348. O Coeficiente de Adensamento (Q) é aplicado para efeito de controle de densidade, através da definição do número máximo de unidades residenciais permitidas no lote, obtida pela divisão da área do terreno pelo Coeficiente de Adensamento (Q), quando exigido na Zona.

§ 1º Os Coeficientes de Adensamento, quando previstos, estão definidos no Anexo XXI desta Lei Complementar e no Capítulo IV - Das Disposições específicas por Área de Planejamento deste Título.

§ 2º Na reconversão para o uso residencial de edificações existentes regularmente licenciadas, não se aplica o Coeficiente de Adensamento (Q), devendo atender a área útil mínima da unidade estabelecida para o local.

§ 3º No cálculo do número de unidades de que trata o *caput*, não será considerada a fração.

Seção IV Da Taxa de Ocupação - TO

Art. 349. A Taxa de Ocupação - TO representa a relação entre a projeção horizontal permitida para a edificação e a área total do terreno, expressa na seguinte fórmula:

$TO = (\text{Área da Projeção Horizontal da Edificação} \times 100) / \text{Área do Terreno}.$

Parágrafo único. A Taxa de Ocupação máxima no terreno é definida por zona e subzona conforme o Anexo XXI desta lei complementar.

Art. 350. A projeção horizontal das edificações inclui toda a área coberta da edificação, com as seguintes exceções:

I - as áreas em balanço destinadas a varandas, sacadas, saliências e marquises nos termos do Código de Obras e Edificações Simplificado;

II - as varandas e terraços assentes no terreno, para as edificações uni, bifamiliares e multifamiliares;

III - estacionamento coberto nos termos do Código de Obras e Edificações Simplificado, nas edificações uni e bifamiliares, limitado a uma vaga.

IV - edículas, guaritas e pórticos, nos termos do Código de Obras e Edificações Simplificado;

V - áreas em subsolo;

VI - castelos d'água e estações de tratamento de esgoto - ETE;

VII - embasamento, na forma prevista na Subseção I, da Seção VII, deste Capítulo; e

VIII - edificações ou partes das edificações exclusivamente destinadas a teatro e cinema.

Parágrafo único. Não serão computadas as edificações ou partes das edificações exclusivamente destinadas a teatros e/ou cinemas, sendo vedada a transformação de uso para outras atividades, exceto quando houver destinação para instituições de cunho assistencial e religioso.

Seção V Da Superfície Mínima Drenante - SMD

Art. 351. A Superfície Mínima Drenante - SMD é o percentual mínimo da área do terreno que deve ser mantida livre de impermeabilização em qualquer nível, preferencialmente com a cobertura vegetal existente, de modo a permitir a drenagem natural das chuvas.

Art. 352. A SMD corresponde a vinte por cento da área livre do terreno resultante da aplicação da Taxa de Ocupação máxima, definida no Anexo XXI desta Lei Complementar.

§ 1º VETADO.

§ 2º A infraestrutura verde a que se refere o § 1º deste artigo consiste em dispositivos que permitam a ampliação da área drenante no imóvel, utilizando-se de vegetação, técnicas e materiais que auxiliem o sistema de drenagem através da infiltração e retenção da água da chuva.

§ 3º Nos lotes cujos solos apresentem condições de drenagem insuficientes ou que exijam tratamento que os tornem impermeáveis, a permeabilidade será substituída por medidas compensatórias que ajudem a reduzir o escoamento superficial diminuindo a pressão sobre o sistema de drenagem.

§ 4º As medidas compensatórias mencionadas no § 3º poderão ser implementadas fora do lote, desde que em área situada na mesma sub-bacia hidrográfica, com o objetivo de aumentar a infiltração e retenção natural das águas pluviais, de acordo com a avaliação e aceitação do órgão responsável pela drenagem urbana do Município.

§ 5º Ficam isentos do cumprimento da SMD:

I - na ZCA e na ZA cujas características das Zonas já exigem áreas vegetadas e grandes superfícies drenantes;

II - ZDM e ZEI na AP 3: não será exigido;

III - casos definidos em normas específicas de uso do solo e de incentivo; e

IV - áreas onde não há exigência de Taxa de Ocupação, nos quais pode ser aplicado o disposto no § 3º deste artigo.

§ 6º Devido à caracterização de diversos bairros da AP3 como ilhas de calor urbanas, a SMD corresponderá a setenta por cento da área livre mínima do terreno, devendo ser ocupada por infraestruturas verdes nos bairros Olaria, Penha, Penha Circular, Cordovil, Parada de Lucas, Vigário Geral, Jardim América, Pavuna, Acari, Coelho Neto, Irajá, Barros Filho, Costa Barros, Guadalupe e Anchieta.

§ 7º VETADO.

§ 8º As medidas compensatórias mencionadas no § 3º poderão ser implementadas fora do lote, desde que em área situada na mesma sub-bacia hidrográfica, com o objetivo de aumentar a infiltração e retenção natural das águas pluviais, de acordo com a avaliação e aceitação do órgão responsável pela drenagem urbana do Município.

Art. 353. A SMD deverá atender aos seguintes critérios:

I - estar situada preferencialmente na parte do terreno com cobertura vegetal, junto às linhas de drenagem natural e na faixa marginal de proteção dos cursos d'água, mesmo que intermitentes;

II - constituir medida complementar à rede de drenagem, devendo estar conectada à mesma com o objetivo de retardar o escoamento superficial de toda água pluvial que incide sobre o lote de forma a diminuir a pressão sobre o sistema de drenagem;

III - a área destinada ao seu cumprimento poderá ser dividida, desde que cada porção corresponda a no mínimo quatro metros quadrados, e nenhuma das dimensões tenha menos do que dois metros; e

IV - estar situada preferencialmente em área que permita a integração com as SMD e as áreas verdes de terrenos lindeiros através dos Corredores de Sustentabilidade definidos no Título II desta Lei Complementar.

§ 1º Com o objetivo de melhor integrar as SMD com o sistema de drenagem da cidade, o órgão responsável pela drenagem urbana do Município poderá autorizar que as medidas de SMD ultrapassem os limites do lote.

§ 2º As obrigações de plantio definidas em norma específica serão cumpridas preferencialmente na área reservada ao atendimento da SMD, ou em áreas públicas nas proximidades, de acordo com as normas de plantio do órgão gestor da arborização urbana.

§ 3º Em terrenos com área superior a dez mil metros quadrados, as obrigações de plantio referidas no inciso anterior deverão ser atendidas no próprio terreno.

§ 4º Não será admitida nas SMD a implantação de subsolos.

Seção VI **Da Altura máxima e número máximo de pavimentos das edificações**

Art. 354. A altura máxima e o número máximo de pavimentos das edificações são estabelecidos por Zona e Subzona nesta Lei Complementar, obedecidas às disposições previstas neste artigo:

I - a altura máxima das edificações será medida entre o nível do piso do pavimento térreo e o ponto mais alto da edificação, compreendendo todos os elementos construtivos, exceto:

- equipamentos mecânicos, caixas d'água, casas de máquinas ou caixas de escadas comuns ao nível do telhado;
- dutos de ventilação de escadas enclausuradas;
- pavimentos em subsolo enterrados ou semi-enterrados, na forma disposta neste artigo; e
- acessos verticais em terrenos em aclave, na forma disposta nos artigos 360 e 361.

II - o número máximo de pavimentos compreende todos os pavimentos das edificações, exceto:

- os pavimentos em subsolo enterrados e semienterrados na forma disposta neste artigo;
- Os jirais de qualquer unidade em qualquer nível, desde que atendida a altura máxima da edificação e as demais condições estabelecidas no Código de Obras e Edificações Simplificado-COES.
- pavimento destinado a telhado, a equipamentos técnicos e que garantam a sustentabilidade da edificação, inclusive telhados verdes, nas condições do Código de Obras e Edificações Simplificado; e
- pavimento de uso comum sobre o último pavimento computável das edificações com sete ou mais pavimentos, admitida área coberta limitada a cinquenta por cento do pavimento inferior e afastado três metros da fachada voltada para o logradouro; e

III - nos terrenos em aclave ou declive, a altura e número de pavimentos serão computados a partir do nível do pavimento mais baixo da edificação.

§ 1º Prevalecem as disposições sobre altura das edificações dispostas nas normas de proteção ambiental, paisagística, cultural existentes bem como das zonas de proteção de aeródromos, quando mais restritivas.

§ 2º VETADO.

§ 3º Ficam mantidas as condições específicas para o cômputo do número de pavimentos dispostas para a Zona do Plano Piloto da Baixada de Jacarepaguá conforme o Decreto nº 3046/1981 e suas alterações.

§ 4º Nos terrenos em encosta com declividade igual ou superior à vinte por cento até quarenta e cinco por cento, o cômputo da altura e do número máximo de pavimentos está definido na Subseção II desta Seção.

§ 5º O direito real de laje somente poderá ser exercido dentro dos limites dos gabaritos fixados por esta Lei Complementar para o local, devendo ser respeitados gabaritos mais restritivos que possam ser decorrentes de normas específicas.

§ 6º Nas edificações destinadas a hotel, serão aplicadas a mesma altura e o mesmo número de pavimentos definidos para o uso residencial multifamiliar, não sendo admitida a utilização do volume resultante para obtenção de maior número de pisos.

§ 7º Em caso de edificação residencial uni e/ou bifamiliar, obedecida a altura e a taxa de ocupação máxima, será permitida a ocupação do segundo pavimento na projeção do pavimento inferior, independente da orientação estabelecida pelo coeficiente de adensamento máximo (CAM).

Art. 355. Sobre a laje de cobertura do último pavimento das edificações, edículas, embasamentos e guaritas, será permitido:

I - telhado verde, sendo permitidas áreas destinadas à circulação ou colocação de painéis de captação de energia solar; e

II - Os telhados verdes deverão ter vegetação extensiva e não configurarão pavimento utilizável, garantida a circulação.

Art. 356. Os pavimentos em subsolo poderão abrigar quaisquer usos permitidos pelo zoneamento nesta Lei Complementar, com exceção do uso residencial.

§ 1º O disposto neste artigo não inclui os pavimentos abaixo do nível do logradouro dos terrenos em declive, que atenderão ao disposto na Subseção II desta Seção.

§ 2º A construção de subsolo nas áreas da cidade sujeitas à inundação, sob a influência da elevação do nível do mar e das mudanças das marés será objeto de regulamentação do Poder Executivo.

Subseção I **Das condições específicas de gabarito**

Art. 357. Nos imóveis situados acima da cota mais cinquenta metros em relação ao nível do mar, o número máximo de pavimentos fica limitado a três pavimentos de qualquer natureza.

Art. 358. Nos logradouros com largura de até nove metros, o gabarito e a altura máxima ficam limitados da seguinte forma:

I - em logradouro com largura igual ou inferior a oito metros, onde a edificação terá no máximo três pavimentos de qualquer natureza, incluídos os situados abaixo do nível do meio-fio do logradouro; e

II - em logradouro com largura entre oito metros e nove metros, excluídos esses limites, onde a edificação terá no máximo quatro pavimentos de qualquer natureza, incluídos os situados abaixo do nível do meio-fio do logradouro;

Parágrafo único. O disposto neste artigo não se aplica à ZCC.

Subseção II **Do gabarito das edificações em encosta**

Art. 359. Nos terrenos em encosta com inclinação igual ou superior a vinte graus até quarenta e cinco graus, o gabarito das edificações, obedecido ao disposto no Anexo XXI para cada zona, respeitará ainda às seguintes condições.

I - a altura máxima e o número de pavimentos serão computados a partir do piso da edificação em nível inferior;

II - o piso da edificação em encosta deverá distar no máximo cinco metros do terreno natural, em qualquer ponto, e a estrutura aparente da edificação, justificada pela declividade do terreno, não poderá ser fechada nem apresentar lajes de piso nas vigas de contraventamento;

III - nos terrenos em aclave, a altura das edificações será medida a partir da cota de implantação do primeiro pavimento; e

IV - os cortes e aterros, quando superiores a três metros, serão submetidos à prévia análise do órgão responsável pela aprovação de projeto geotécnico.

Parágrafo único. No caso de grupamento de edificações, cada edificação deverá respeitar as condicionantes dos incisos I a IV.

Art. 360. Nos terrenos em aclave, quando a edificação for implantada em nível superior ao do logradouro, os acessos verticais - rampas, escadas e torres de elevadores, inclusive os respectivos *halls* e circulações - entre o nível do logradouro e o do primeiro pavimento da edificação, não serão computados para efeito do número de pavimentos e da altura da edificação.

Art. 361. Nos terrenos em declive, será considerado subsolo o pavimento que emergir no máximo um metro e cinquenta centímetros em relação ao perfil natural do terreno.

Art. 362. Nos terrenos em encosta com inclinação igual ou superior a vinte por cento será permitido o escalonamento dos pavimentos da edificação, respeitado o número máximo de pavimentos estabelecidos para o local e as seguintes condições máximas, representadas na Figura 9 do Anexo XXIII:

I - nenhum elemento das edificações poderá ultrapassar a altura de onze metros em relação ao nível natural do terreno;

II - em nenhum ponto a edificação tenha mais de três pavimentos superpostos, podendo chegar no máximo à quatro pisos, respeitado o disposto no inciso I;

III - o piso da edificação em nível inferior deverá distar, no máximo, cinco metros do terreno natural, em qualquer ponto, e a estrutura aparente da edificação, justificada pela declividade do terreno, não poderá ser fechada nem apresentar lajes de piso nas vigas de contraventamento; e

IV - nos lotes em declive em relação ao logradouro é permitido somente um pavimento acima do nível do meio-fio;

Seção VII **Dos Afastamentos e das condições de ocupação ao nível do logradouro**

Art. 363. O afastamento frontal corresponde à distância entre o plano da fachada da edificação e o alinhamento do terreno, com o objetivo de promover a adequada insolação, aeração e proteção de ruídos para o interior da edificação limdeira ao logradouro.

§ 1º O afastamento frontal mínimo exigido é de três metros, salvo as seguintes situações:

I - o definido para a zona nesta Lei Complementar;

II - áreas onde incidir linha de fachada ou afastamento definido por projeto em vigor; e

III - nas áreas sob a abrangência do Decreto nº 3.046/1981.

§ 2º Nas faixas de afastamento frontal mínimo das edificações somente serão permitidos:

I - rampas, escadas e plataformas mecânicas para acesso de pedestres e pessoas com deficiência e rampas para veículos, na forma do § 3º deste artigo;

II - passarelas horizontais ou rampas para acesso de pedestres e veículos, quando o nível do terreno for mais baixo que o do logradouro;

III - jardins e hortas, inclusive com espelho d'água, pérgulas, elementos vazados e áreas de recreação descobertas;

IV - rampas, escadas e torres de elevadores, inclusive os respectivos *halls* e circulações, entre o nível do logradouro e o nível do primeiro pavimento da edificação, quando a topografia do terreno exigir que a edificação seja implantada em nível superior ao do logradouro;

V - piscina descoberta;

VI - guaritas e pórticos, nas condições estabelecidas pelo Código de Obras e Edificações Simplificado;

VII - saliências, varandas e sacadas abertas e balanceadas, até o limite estabelecido pelo Código de Obras e Edificações Simplificado;

VIII - bicicletários descobertos;

IX - compartimentos técnicos das concessionárias de serviço público, nos termos do Código de Obras e Edificações Simplificado;

X - áreas em subsolo não aflorado;

XI - estacionamento coberto e fechado, nos terrenos em encosta, desde que o pé-direito não seja superior a três metros em relação ao meio-fio do logradouro; e

XII - estacionamento descoberto ou coberto apenas em edificações unifamiliares e bifamiliares, nos termos do Código de Obras e Edificações Simplificado.

§ 3º As rampas para acesso de veículos e pedestres, constantes do inciso I, assentes ou não no terreno, poderão ter inclinação máxima de dez por cento, não podendo ultrapassar a altura de cinquenta centímetros nem prejudicar o atendimento às normas de acessibilidade em vigor.

§ 4º Quando o logradouro tiver largura entre nove metros e doze metros e a edificação mais do que cinco pavimentos, o afastamento previsto no § 1º deste artigo será acrescido da metade da diferença da largura do logradouro para doze metros.

§ 5º Nas faixas de afastamento frontal das edificações comerciais e mistas poderá ser permitida a ocupação com mesas, cadeiras, bancos, jardineiras, guarda-sol, demais equipamentos e amenidades sem construção e sem desníveis em relação à calçada, conforme regulamentação em legislação específica.

Art. 364. Os afastamentos laterais e de fundos são regulados pelo Código de Obras e Edificações Simplificado.

Subseção I Dos Embasamentos das Edificações

Art. 365. As edificações em ZRM, ZCS, ZUM e ZCC poderão ter até três pavimentos não afastados das divisas laterais e de fundos, formando embasamento, nas seguintes condições concomitantemente:

I - os pavimentos poderão ser ocupados por lojas, áreas de uso comum e estacionamento;

II - configurar fachada ativa, na forma prevista no art. 394;

III - respeitar o afastamento frontal mínimo de três metros, salvo as exceções do §1º do art. 363;

IV - respeitar a Superfície Mínima Drenante do terreno; e

V - altura máxima total de onze metros.

§ 1º Na II Região Administrativa os usos permitidos no embasamento são os definidos na Lei Complementar nº 229/2021 - Reviver Centro.

§ 2º Nas áreas coletivas, a altura do embasamento deverá obedecer ao disposto na Seção II do Capítulo VII deste Título.

Seção VIII Das Dimensões Mínimas dos Lotes

Art. 366. Os lotes terão dimensões mínimas de acordo com o Zoneamento, conforme disposto no Anexo XXI desta Lei Complementar.

Parágrafo único. Os lotes existentes e regularizados com dimensões menores do que as exigidas pelo zoneamento poderão fazer uso dos mesmos parâmetros para a zona em que se situam.

Seção IX Do Índice de Comércio e Serviços

Art. 367. Para o controle da intensidade dos usos não residenciais admitidos nas zonas residenciais será aplicado o Índice de Comércio e Serviços - ICS, para garantia da predominância do uso principal, que corresponderá à no máximo:

I - ZRU, ZRM 1 e 2: 0,3 (três décimos) do CAM;

II - ZRM 3: 0,4 (quatro décimos) do CAM.

§ 1º O disposto neste artigo não se aplica a:

I - unidades de saúde, educação e hotel, que obedecerão aos parâmetros urbanísticos para a zona;

II - VETADO; e

III - VETADO.

§ 2º As atividades permitidas nas Zonas podem ocorrer em parte de edificação residencial, desde que tenham acesso direto ao logradouro público, sem necessidade de constituir nova unidade, respeitados os limites estabelecidos nesta Seção.

Seção X Do Estacionamento e guarda de veículos

Art. 368. Fica dispensada a exigência de vagas de estacionamento de veículos e facultada a previsão de área para estacionamento nas novas edificações a serem construídas no Município.

§ 1º Excetuam-se do *caput* deste artigo os seguintes casos:

I - imóveis situados na AP 4, inclusive na ZPP, e na AP 5 onde será exigida uma vaga para cada quatro unidades residenciais, comerciais e/ou de serviços, exceto nos empreendimentos habitacionais de interesse social vinculados às políticas habitacionais governamentais, que deverão atender a legislação específica;

II - empreendimentos não residenciais considerados como polos geradores de viagens, onde as vagas serão calculadas de acordo com o Órgão Municipal de Transporte e Circulação Viária; e

III - na XXI RA - Paquetá, onde é proibida a implantação de vagas, exceto aquelas destinadas para órgãos públicos.

§ 2º De acordo com o uso da edificação, serão exigidas ainda, na proporção e condição que a norma específica determinar:

I - vagas para pessoas com deficiência, para edificações residenciais ou não;

II - vagas ou local para embarque, desembarque e espera;

III - vagas para ônibus, ambulâncias e caminhões;

IV - vagas ou local para carga e descarga; e

V - nas edificações onde forem projetadas vagas de estacionamento de veículos, deverá ser prevista vaga com recarga para veículo elétrico conforme disposto da Lei Complementar nº 262/2023.

§ 3º Em todo o Município, na reconversão para o uso residencial ou misto de edificações regularmente licenciadas, quando não for possível o cumprimento do número mínimo de vagas, será dispensada a construção de novas vagas, mantidas as vagas existentes.

§ 4º Os locais para guarda de bicicletas e as vagas projetadas para quaisquer tipo de veículos deverão atender às disposições, medidas e características definidas na Seção VI do Capítulo III da Lei Complementar nº 198/2019 - Código de Obras e Edificações Simplificado - COES.

Art. 369. A construção de edificações com uso predominante de garagem, ou de estacionamentos comerciais será permitida em ZRM-3, ZCS e ZUM.

§ 1º É proibida a construção das edificações descritas no *caput* cujo acesso se dê através de ruas nas seguintes situações:

I - Em ruas de pedestre;

II - Em ruas sem saída;

III - Em ruas com largura menor ou igual a nove metros;

IV - Nas ruas pertencentes ao Corredor Cultural no bairro do Centro; e

V - Nas avenidas Presidente Vargas, Rio Branco e Primeiro de Março no bairro do Centro.

§ 2º As edificações descritas no *caput* terão as seguintes características:

I - o pavimento térreo deverá ter fachada ativa em pelo menos 50% da testada do lote, quando esta tiver mais de 20 (vinte) metros de extensão.

II - a taxa de ocupação será a mesma definida para a zona; e

III - o gabarito obedecerá ao número de pavimentos definido para a Zona.

§ 3º É proibida a transformação de uso para estacionamento comercial de imóveis que não atendam às condições descritas no *caput*, e aqueles estacionamentos que estejam em funcionamento licenciado na data de promulgação desta Lei Complementar não poderão efetuar ampliações.

Art. 370. Fica proibida a atividade de estacionamento comercial em imóveis preservados ou tombados.

CAPÍTULO IV DOS GRUPAMENTOS

Seção I Das Disposições Gerais

Art. 371. Grupamento é o conjunto de edificações no mesmo terreno, que pode ser classificado em:

I - Grupamento residencial I: constituído por mais de duas edificações unifamiliares ou a partir de duas edificações bifamiliares no mesmo terreno;

II - Grupamento residencial II: constituído por duas ou mais edificações multifamiliares no mesmo terreno;

III - Grupamento tipo vila: constituído por três ou mais unidades residenciais justapostas ou sobrepostas, dotadas de acessos independentes através de área comum descoberta;

IV - Grupamento não residencial: constituído por duas ou mais edificações comerciais, de serviços ou industriais, no mesmo terreno; e

V - Grupamento misto: constituído por duas ou mais edificações, no mesmo terreno, com unidades residenciais e não residenciais;

§ 1º Os grupamentos terão acesso direto a logradouro público aceito e suas unidades terão acesso por logradouro público ou por via interna, na forma da Seção II deste Capítulo.

§ 2º Os tipos de grupamentos permitidos por Zona estão estabelecidos no Anexo XX desta Lei Complementar.

§ 3º Os grupamentos constituem condomínios indivisíveis, aos quais estarão definitiva e obrigatoriamente afetos o beneficiamento, a conservação e a manutenção das partes comuns e das vias internas.

§ 4º Será permitida a demarcação de áreas de utilização de uso exclusivo das unidades do Grupamento Residencial I, que não constituirão lotes e não poderão impedir o acesso às áreas de uso comum.

§ 5º Para os grupamentos de edificações de interesse social vinculados à política habitacional Municipal, Estadual ou Federal prevalecerão as normas e critérios definidos por legislação específica.

Art. 372. Os grupamentos atenderão às seguintes exigências:

I - Área máxima do terreno: quarenta mil metros quadrados e testada máxima de duzentos metros; e

II - nas testadas dos grupamentos voltadas para logradouro público os fechamentos com muros ficam limitados até um metro e dez centímetros de altura, complementado por gradil, cerca viva, vidros ou outros elementos que permitam a permeabilidade visual.

Parágrafo único. Em terrenos de encosta, sem integração com a malha viária local, onde não se justifique o parcelamento, será permitido ultrapassar a área máxima estabelecida neste artigo, desde que seja utilizado o limite de 40 (quarenta) mil metros quadrados como base de cálculo da ATE permitida.

Seção II **Das Vias Internas**

Art. 373. As vias internas de acesso às edificações integrantes de grupamentos serão descobertas, dimensionadas e implantadas de acordo com os seguintes critérios:

I - a largura mínima das vias internas para veículos será proporcional ao número de unidades servidas, conforme o disposto no Quadro 24.4 do Anexo XXIV.

II - a circulação de pedestres se dará através de passeios junto às vias internas ou por meio de vias exclusivas, garantidas as condições de acessibilidade, com no mínimo um metro e cinquenta centímetros de largura, livres de qualquer obstáculo, até o acesso à edificação;

III - quando a via interna estiver localizada junto à divisa do lote, o passeio poderá ser construído apenas de um dos lados da via;

IV - as dimensões mínimas das vias internas de veículos não poderão ser consideradas, para qualquer efeito, como locais de estacionamento, carga e descarga, nem no cômputo das áreas destinadas a recreação e lazer; e

V - ter a aprovação do Corpo de Bombeiros.

§ 1º Ficam dispensadas da exigência de via interna:

I - os grupamentos com até duas edificações, desde que uma delas, diste até vinte e cinco metros do logradouro público pelo qual tenha acesso; e

II - os grupamentos em que todas as edificações distem até vinte e cinco metros do logradouro público e tenham acesso direto pelo mesmo;

§ 2º Fica dispensado da exigência de vias internas o grupamento que comprove a possibilidade de desmembramento de forma a permitir seu enquadramento no disposto no § 1º deste artigo.

§ 3º Será admitida via interna em nível inferior ao do acesso, descoberta ou coberta, desde que permitida pelo órgão responsável pela drenagem do Município e que garanta altura útil mínima de quatro metros, quando cobertas.

§ 4º Fica vedada a abertura de vias internas em grupamentos de edificações nas IV, V e VI Regiões Administrativas.

§ 5º A manutenção das vias internas e de seus equipamentos cabe exclusivamente a seus proprietários.

§ 6º Será permitido o uso do subsolo das vias internas, desde que fiquem garantidas as condições de drenagem em todos os níveis.

Art. 374. As vias internas para veículos poderão adotar quaisquer tipos de terminação que permitam a viração adequada dos veículos, atendendo às seguintes dimensões mínimas:

I - o raio de concordância das curvas será de seis metros;

II - o raio interno dos viradouros - *cul-de-sac* será equivalente à largura da via interna, com um mínimo de seis metros; e

III - a largura mínima da via interna será respeitada e mantida em todos os trechos dos viradouros.

Seção III **Das dependências e áreas de uso comum**

Art. 375. Nos grupamentos tipo residencial I, II e vila serão permitidas edificações constituídas apenas por dependências de uso comum e exclusivo dos grupamentos, nas seguintes condições:

I - serão computadas no cálculo da taxa de ocupação e não serão computadas no cálculo da ATE;

II - Obedecerão ao afastamento frontal mínimo, ao afastamento entre edificações e podem ser afastadas ou não das divisas; e

III - terão altura máxima de oito metros e máximo de dois pavimentos.

Parágrafo único. As áreas de uso comum não poderão ser utilizadas para outro fim, nem incorporadas às áreas de uso privativo.

Seção IV **Dos grupamentos tipo Vila**

Art. 376. Entende-se por grupamento tipo vila aquele formado por edificações unifamiliares ou bifamiliares, com unidades justapostas ou sobrepostas, dotadas de acessos independentes através de área comum descoberta, observadas as condições do Código de Obras e Edificações Simplificado - COES.

§ 1º As zonas onde são permitidos grupamentos tipo vila estão definidas no Anexo XX, não se aplicando às ZRM situadas na Macrozona de Uso Sustentável.

§ 2º O uso não residencial poderá ser admitido nas unidades voltadas para logradouro público onde o uso for permitido pelo zoneamento.

§ 3º A conservação das vias de acesso à vila, sua entrada e serviços comuns constituem obrigação dos seus proprietários e/ou moradores.

§ 4º O acesso à vila poderá ser coberto por outra edificação situada em lote distinto, desde que constitua servidão devidamente registrada e fique garantida altura livre mínima de três metros e cinquenta centímetros em todo o seu percurso.

CAPÍTULO V **DAS CONDIÇÕES DE OCUPAÇÃO**

Seção I **Dos parâmetros de ocupação por Área de Planejamento**

Art. 377. Os parâmetros de uso e ocupação do solo por Área de Planejamento estão definidos nos Anexos XXI - Tabelas de Parâmetros Urbanísticos por AP e mapeados nos Anexos XXII - Mapa de Zoneamento, observadas as condições específicas por Zona e por Área de Planejamento estabelecidas nas Seções deste Capítulo.

Parágrafo único. Além das regras específicas de uso e ocupação do solo de caráter local mencionadas neste Capítulo e aquelas de proteção dispostas no § 4º do Art. 333, ficam mantidas ainda as seguintes normas específicas que abrangem mais de uma Área de Planejamento:

I - Lei Complementar nº 98, de 22 de julho de 2009, que dispõe sobre os terrenos remanescentes das desapropriações para implantação da Linha 1 do Sistema Metroviário declarados "Áreas de Especial Interesse Urbanístico", de acordo com a Lei nº 2.396, de 16 de janeiro de 1996, e

II - Lei Complementar nº 232 de 7 de outubro de 2021, que estabelece condições especiais de incentivo para conversão de imóveis protegidos e de edificações existentes, regularmente construídas e licenciadas, e dá outras providências.

Art. 378. Às áreas em edificações com uso de hotel residência onde se desenvolvam atividades distintas deverão ser atribuídas número de porta específico.

Art. 379. Aos titulares de um único imóvel, com até 80 metros quadrados e de até dois pavimentos, cuja família tenha renda que não exceda a três salários mínimos, será assegurada assistência técnica gratuita a cargo do Poder Executivo para a elaboração de projeto com a finalidade de construção de habitação.

§ 1º Os serviços de assistência técnica devem contemplar o projeto, a construção, a reforma, ou a ampliação do imóvel, como também a sua regularização fundiária.

§ 2º O Poder Executivo regulamentará a aplicação deste artigo em até 120 dias após a entrada em vigor desta lei complementar.

Seção II **Das Zonas com Condições Específicas de Ocupação**

Subseção I **Das Disposições para as ZEIS**

Art. 380. As Zonas de Especial Interesse Social - ZEIS, conforme conceito estabelecido na Seção I do Capítulo I deste Título, são Zonas ocupadas por comunidades consolidadas e áreas contíguas com ocupação semelhante, cujas formas de ocupação que as caracterizam são reconhecidas no território pelo Zoneamento urbanístico, independente de sua classificação como Área de Especial Interesse Social.

Parágrafo único. As Áreas de Especial Interesse Social estão conceituadas no Título III desta Lei Complementar.

Art. 381. As condições de uso e ocupação do solo das ZEIS disciplinadas nesta seção prevalecerão até a elaboração de norma específica estabelecida pelo Poder Executivo, com participação da população residente, de forma a contemplar aspectos específicos de sua ocupação, definindo:

I - número máximo de pavimentos;

II - usos;

III - taxa de ocupação e coeficiente de aproveitamento, caso desejável;

IV - áreas de restrição à ocupação; e

V - áreas de proteção ambiental.

§ 1º Ato do Poder Executivo poderá estabelecer critérios específicos para cada ZEIS, que prevalecerão sobre os critérios gerais estabelecidos nesta Lei Complementar, observada a participação popular na forma da lei.

§ 2º Na regulamentação específica das ZEIS será elaborado Projeto Aprovado de Parcelamento - PAL e Projeto Aprovado de Alinhamento - PAA, onde constarão as áreas privadas passíveis de edificação, e as demais disposições relacionadas nos incisos deste artigo.

§ 3º Prevalecem sobre o disposto nesta Lei Complementar, as normas em vigor estabelecida para as AEIS que já foram objeto de regulamentação específica bem como as ZEIS regulamentadas posteriormente por ato do Executivo, detalhando as condições dispostas nesta Seção.

§ 4º As áreas em situações de risco não passíveis tecnicamente de mitigação serão consideradas áreas não edificáveis, independentemente de sua localização em ZEIS.

§ 5º As ZEIS da VII RA tem condições específicas definidas no Anexo XXI desta Lei Complementar.

Art. 382. As áreas de ZEIS 2 correspondem às áreas de ocupação urbana consolidadas com padrões urbanísticos cuja densidade difere dos padrões de densidade associados à proteção ambiental, compreendendo:

I - áreas de ocupação consolidada, formal ou informal, situadas acima da cota cem metros;

II - áreas de ocupação formal ou informal, situadas em unidades de conservação ambiental do grupo das unidades de uso sustentável; e

III - áreas de ocupação consolidada em áreas com média ou alta suscetibilidade a riscos de deslizamento.

Art. 383. São permitidos os usos e atividades complementares ao uso residencial, não poluentes e que não causem incômodo ou risco à vizinhança, na forma do Anexo XIX desta Lei Complementar.

Parágrafo único. As atividades que causem impactos de qualquer natureza, observado o disposto no Anexo XIX ou que estejam submetidas a normas e regulamentos específicos para fins de licenciamento e alvará, deverão ser aprovadas pelos órgãos competentes.

Art. 384. Até que ato do Poder Executivo estabeleça as normas específicas previstas na Subseção I da Seção II deste Capítulo, o número máximo de pavimentos das edificações em ZEIS será de dois pavimentos de qualquer natureza.

Art. 385. Deverão ser implementadas pelos órgãos competentes campanhas elucidativas junto à população residente, a fim de esclarecer os parâmetros urbanísticos aos quais as edificações estarão submetidas, a importância da manutenção dos espaços coletivos e das áreas de restrição à ocupação, de forma que seu cumprimento seja entendido como essencial para a garantia da qualidade urbana da comunidade.

Subseção II Das Disposições para as ZCA

Art. 386. A Zona de Conservação Ambiental compreende as áreas naturais, protegidas ou de interesse para a preservação ambiental, consideradas como áreas de reserva ambiental, independente de sua definição como Unidade de Conservação da Natureza.

Art. 387. As áreas classificadas como Zona de Conservação Ambiental 1 - ZCA-1, são constituídas por:

I - Unidades de Conservação da Natureza, do grupo de proteção integral, onde a ocupação é restrita às atividades de proteção e controle ambiental bem como àquelas de apoio à gestão das referidas Unidades de Conservação, de acordo com as determinações de seus respectivos Planos de Manejo; e

II - Zonas das Unidades de Conservação da Natureza, do grupo Uso Sustentável, cuja ocupação seja restrita a atividades de apoio, proteção, controle e gestão ambiental, conforme estabelecido em Plano de Manejo ou em Ato Legal que regulamente o seu Zoneamento.

Art. 388. As áreas classificadas como Zona de Conservação Ambiental 2 - ZCA-2, compreendem:

I - áreas acima da curva de nível cem metros acima do nível do mar nos morros e serras do município;

II - áreas acima da curva de nível de sessenta metros nos morros do Pão de Açúcar, Urca, Telégrafos e Serra do Engenho Novo;

III - áreas acima da curva de nível de oitenta metros no bairro de São Conrado;

IV - áreas abaixo da curva de nível cem metros acima do nível do mar, que em função da sua expressiva cobertura vegetal, possuam relevância ambiental; e

V - áreas de baixada e outras áreas que por seus atributos físicos ou bióticos possuam relevância ambiental.

§ 1º No caso das Zonas de Conservação Ambiental que integrem Unidades de Conservação da Natureza, as condições e parâmetros de ocupação serão estabelecidos em seus respectivos Planos de Manejo ou em Ato Legal que regulamente seu zoneamento, que se sobrepõem ao estabelecido nesta Lei Complementar.

§ 2º A conservação e manutenção da cobertura florestal existente nas áreas definidas neste artigo constituem obrigação dos respectivos proprietários.

§ 3º Nas áreas definidas como ZCA-2, correspondentes a parques urbanos, praças e instalações militares situadas em áreas ambientalmente protegidas, prevalecerão os usos atuais, observadas as condições de ocupação dispostas nesta Lei Complementar e os projetos e regras específicas determinadas pelos órgãos responsáveis pelo meio ambiente e pela proteção cultural da paisagem.

Art. 389. Nas áreas de ZCA não é permitido loteamento ou arruamento de iniciativa particular, admitindo-se apenas desmembramento em ZCA-2 em lotes com testada para logradouro público aceito, com testada e área mínima correspondentes aos lotes mínimos estabelecidos no Anexo XXI.

Art. 390. Nos lotes existentes situados em ZCA-2, integrantes de projetos aprovados de loteamento com testada para logradouro público reconhecido, é permitida edificação nas condições estabelecidas no Anexo XXI, observadas as seguintes condições:

I - área livre mínima:

a) lotes existentes com área até mil metros quadrados - oitenta por cento da área do lote; e

b) lotes existentes com área superior a mil metros quadrados: obedecido o disposto no Anexo XXI, limitada a área construída no lote à projeção horizontal de duzentos metros quadrados;

§ 1º É permitida a construção de edículas, desde que atendidos os parâmetros definidos no Anexo XXI desta Lei Complementar.

Subseção III Das Disposições para a ZFU

Art. 391. A Zona Franca Urbanística - ZFU é formada pelas áreas prioritárias para ocupação situadas ao longo do eixo de ligação com a área central da Cidade viabilizando a expansão desta centralidade através do estímulo à requalificação urbanística e de maior possibilidade de ocupação vertical do território.

§ 1º A altura das edificações não pode conflitar com as normas estabelecidas pelos órgãos de proteção cultural e da paisagem, bem como com as restrições dos cones de aproximação dos aeroportos.

§ 2º A aprovação dos projetos em ZFU passará por exigências de tratamento do terreno integrado aos espaços públicos.

§ 3º Os projetos a serem implementados ao longo da Avenida Brasil farão jus aos objetivos e às diretrizes elencadas no Anexo IA da presente Lei Complementar, com vistas a garantir que sejam concedidos incentivos fiscais e urbanísticos, por lei específica, permitindo a requalificação urbana da região e, sobretudo, dos bairros localizados no seu entorno.

Subseção IV Das Condições específicas para ZCS, ZUM e ZRM 3

Art. 392. As novas edificações residenciais multifamiliares ou mistas em ZCS, ZUM e ZRM 3 situadas na Área de Planejamento 3, que destinarem no mínimo vinte por cento de suas unidades para o Programa de Locação Social, na forma prevista na Subseção I da Seção I do Capítulo V do Título III desta Lei Complementar, terão um acréscimo de vinte por cento na ATE - Área Total Edificável.

Art. 393. O remembramento de lotes para a formação de terreno com área igual ou superior a mil metros quadrados, localizados em ZCS e ZUM na Área de Planejamento 3 será beneficiado com o acréscimo de um pavimento além do permitido.

Art. 394. Os empreendimentos não residenciais e mistos, localizados ao longo dos principais eixos de transporte, em áreas classificadas pelo zoneamento como ZCS, ZUM e ZRM 3 que formarem fachada ativa, de acordo com as disposições específicas contidas nesta Lei Complementar, sem fechamentos por muros ou gradis, implementando paisagismo que permita a integração dos espaços e ampliação das áreas de fruição pública pela população, terão 50% (cinquenta por cento) das áreas destinadas a lojas voltadas para o logradouro público isentas do cômputo da ATE.

Seção III Das condições de aplicação da Operação Interligada do Programa Reviver

Art. 395. Ficam mantidas as condições para aplicação da Operação Interligada prevista na Lei Complementar nº 229/2021, observadas as seguintes condições:

I - na AP 2.1:

a) nos bairros de Copacabana, Leme e parte de Ipanema, na área de abrangência dos Projetos Aprovados de Loteamentos - PALs 22.351 e 33.100: as edificações serão obrigatoriamente não afastadas das divisas do lote de forma a complementar o padrão consolidado nestes bairros, obedecido o gabarito máximo conforme as condições contidas na Lei Complementar nº 229, de 14 de julho de 2021 e suas alterações e nos Anexos II-a e II-b da Lei Complementar citada;

b) no bairro de Ipanema, fora da área de abrangência dos PALs 22.351 e 33.100: aplicam-se as condições definidas na Lei Complementar nº 229, de 14 de julho de 2021 e suas alterações, para as edificações não afastadas das divisas, e para as edificações afastadas das divisas incidem os afastamentos laterais e de fundos na forma da referida Lei Complementar e os demais parâmetros de uso e ocupação do solo definidos nesta Lei Complementar;

c) no bairro da Lagoa: aplica-se o gabarito definido pelo Decreto nº 9396, de 13 de junho de 1990 para as edificações não afastadas das divisas, na forma prevista na Lei Complementar nº 229, de 14 de julho de 2021 e suas alterações;

d) VETADO.

II - na AP 2.2: a Operação interligada se aplica às edificações não afastadas das divisas, na forma da Lei Complementar nº 229, de 14 de julho de 2021; e

III - na AP 3: a Operação interligada na forma da Lei Complementar nº 229/2021 se aplica às edificações não afastadas das divisas localizadas nas seguintes zonas:

a) ZRM 1 D;

b) ZRM 2 F e G; e

c) ZRM 3 C e D;

§ 1º Nas edificações não afastadas das divisas destinadas a habitação de interesse social não incidirá o disposto na Lei Complementar nº 229/2021, prevalecendo as disposições desta Lei Complementar.

§ 2º Não há incidência de Operação Interligada para as edificações afastadas das divisas, aplicando-se para estas a Outorga Onerosa do Direito de Construir, obedecido ao estabelecido no Anexo XXI desta Lei Complementar.

Seção IV Dos Planos Mestres

Art. 396. Fica instituído o Plano Mestre para projetos de parcelamentos, edificações e grupamentos de edificações em terrenos com área igual ou superior a quarenta mil metros quadrados localizados nas Áreas de Planejamento - AP 3, AP 4 e AP 5, como instrumento a ser apresentado pelo empreendedor e submetido à análise e aprovação do Poder Executivo, visando à representação da proposta do empreendimento, em especial a relação entre espaços livres e construídos e sua implantação no terreno e a relação com o entorno.

§ 1º A análise e aprovação dos planos mestres será submetida aos órgãos competentes, previamente ao processo de licenciamento de parcelamento, grupamentos e edificações.

§ 2º Os requisitos para a análise dos planos mestres serão definidos em norma do Poder Executivo.

§ 3º Os requisitos que tiverem sido objeto de análise e aprovação no Relatório de Diretrizes Territoriais - RDT, disposto na Seção I do Capítulo II do Título IV desta Lei Complementar, serão observados pelo empreendedor na elaboração do Plano Mestre.

§ 4º Até a aprovação da norma que define os requisitos para análise dos Planos Mestres, os projetos mencionados no *caput* serão aprovados de acordo com as demais normas dispostas nesta lei complementar.

Seção V Da criação de espaços privados de fruição pública

Art. 397. A criação de espaços privados de fruição pública tem como objetivo possibilitar o incremento do número de largos, praças, alamedas, galerias e demais modalidades de espaços de fruição ou conexão intraquadras, acessíveis a todos os cidadãos, ao nível do logradouro, promovendo a qualificação da paisagem urbana e uma melhor articulação entre espaços públicos e privados.

Art. 398. Os espaços privados de fruição pública serão incentivados em toda a cidade, nas Zonas onde for permitido o uso residencial multifamiliar ou de comércio e serviços por esta Lei Complementar mediante as seguintes condições:

I- inclusão de área livre superior à mínima exigida quanto ao afastamento frontal ou área livre de Taxa de Ocupação;

II- acesso livre e irrestrito a toda a população;

III - implantação e manutenção permanente sob responsabilidade dos proprietários do imóvel sem ônus para o Município;

IV- descoberto em, pelo menos, cinquenta por cento da área;

V - acessibilidade universal;

VI - livre de construções permanentes;

VII - equipado com elementos paisagísticos tais como canteiros drenantes, arborização, mobiliários urbanos;

VIII - equipado com iluminação que permita usufruto e segurança no período noturno; e

IX - localizado junto ao alinhamento da via ou com acesso conectado física e visualmente ao passeio público.

Parágrafo único. A área de fruição pública acrescida não contabilizará na Área Total Edificável (ATE).

Art. 399. O espaço de fruição pública terá acesso livre e irrestrito e constitui limitação administrativa permanente, a ser averbada em Cartório de Registro Geral de Imóveis, vedada a sua ocupação ou obstrução com edificações e instalações de caráter privativo.

§ 1º São de responsabilidade do proprietário a implantação e manutenção do espaço de fruição pública do seu imóvel.

§ 2º A incorporação de equipamentos que promovam a sustentabilidade ambiental, tais como canteiros de chuva, coleta seletiva, utilização de materiais reciclados ou renováveis poderá ser estimulada pela atribuição de selo Qualiverde e redução no IPTU.

Art. 400. Os critérios de análise, aprovação e condições de manutenção dos espaços privados de fruição pública serão objeto de regulamentação por ato do Poder Executivo.

Seção VI Das Condições específicas para a Área de Planejamento 1 - AP1

Art. 401. As edificações inseridas na subzona ZCS-L, no bairro da Cidade Nova - III RA, estarão isentas do afastamento frontal mínimo em relação ao alinhamento da Av. Presidente Vargas, Ruas Afonso Cavalcanti e Benedito Hipólito, desde que sejam projetadas galerias de pedestres com largura e altura de sete metros voltadas para a Av. Presidente Vargas e com largura de cinco metros e altura de sete metros para os demais logradouros mencionados.

Art. 402. Na XXI Região Administrativa, o limite de profundidade das edificações situadas em encostas é de quinze metros.

Art. 403. VETADO.

Art. 404. As disposições previstas na Lei Complementar nº 101, de 23 de novembro de 2009 e suas modificações permanecem em vigor em sua área de abrangência.

Art. 405. Na Zona Portuária fica permitida ampliação de área de estocagem por meio da utilização de equipamentos flutuantes para a referida atividade, preservando as espécies.

Subseção I

Das condições específicas para VII Região Administrativa - São Cristóvão

Art. 406. As edificações terão afastamento frontal mínimo obrigatório em relação ao alinhamento do lote, de acordo com o disposto no Anexo XXI desta Lei Complementar para as diversas subzonas, ressalvadas as seguintes exceções:

I - as edificações situadas nos logradouros de largura igual ou inferior a oito metros, exceto na Rua do Parque e na Rua Mourão do Vale; e

II - os imóveis situados dentro do limite da Área de Proteção do Ambiente Cultural - APAC, a critério do órgão de tutela.

Parágrafo único. Ficam mantidas as exigências vigentes para os atuais afastamentos frontais das edificações existentes nos seguintes logradouros:

I - Bairro Proletário Jardim Darcy Vargas: afastamento frontal de dois metros previsto no PAL original;
II - linha de fachada nos seguintes locais:

a) Bairro Santa Genoveva

b) Rua Araruá; e

c) Rua Itamarandiba; e

III - alinhamento existente nos seguintes logradouros:

a) Rua Baianita;

b) Rua Boituva;

c) Rua Célio Nascimento, lado par até a Rua Boituva;

d) Rua Chibatã;

e) Rua Couto Magalhães, no trecho entre a Rua Lopes Silva e a Rua Boituva, e lado ímpar entre a Rua Senador Domicio Barreto e a Rua Lopes Silva;

f) Rua Ébano;

g) Rua Inhanduí;

h) Rua Lopes da Silva;

i) Rua Marapanim;

j) Rua Padre Souza; e

k) Rua Prefeito Olímpio de Melo, lado par, entre a Rua Lopes Silva e a Rua Boituva.

Subseção II

Das condições específicas para XXI Região Administrativa - Paquetá

Art. 407. Na XXI RA - Paquetá, para a proteção da paisagem são consideradas:

I - áreas de defesa paisagística *non aedificandi*:

a) as áreas delimitadas pela cota de nível de 20m e acima, nos morros do Veloso, das Paineiras, do Costalat, da Covanca, de São Roque, das Pedreiras e do Vigário;

b) as faixas de terra ao longo do litoral da ilha com largura de vinte metros a partir da linha de preamar média de 1831, cuja ocupação fica restrita a embarcadouros descobertos; e

c) áreas com aclividade superior a quarenta e cinco graus; e

II - áreas de interesse paisagístico, constituídas por aquelas localizadas na orla marítima, voltadas parcial ou totalmente para o mar, não incluídas em ZRM.

Art. 408. Não são permitidos na XXI RA - Paquetá:

I - abertura de novos logradouros ou de vias interiores de grupamento de edificações;

II - aterrados de qualquer espécie que alterem os contornos das ilhas;

III- pavimentação de mais de vinte por cento da área livre dos lotes;

IV- trânsito de veículos motorizados de qualquer espécie e para qualquer fim, com exceção daqueles indispensáveis ao serviço público (ambulâncias, caminhões para recolhimento de lixo e para outras tarefas) e daqueles de utilização transitória, destinados a transporte de mercadorias e de materiais de construção e mudanças;

V- circulação ou tráfego de mais de cinco veículos de utilização transitória por dia;

VI- colocação de postes para qualquer fim excetuados os que suportem luminárias para iluminação de logradouros públicos; e

VII- colocação de anúncios e letreiros em lotes baldios, praias, encostas dos morros, muros e tapumes, e coberturas das edificações.

Parágrafo único. Os postes de que trata o inciso VII serão alimentados por linhas subterrâneas e dotados de dispositivos antiofuscantes, e compete ao órgão público responsável pela iluminação pública, em conjunto com os órgãos responsáveis pelo patrimônio cultural programar a remoção gradual dos postes já instalados que não se destinarem à iluminação dos logradouros públicos.

Art. 409. Nas áreas inseridas em ZRM, o número máximo de unidades residenciais no lote é quatro.

Subseção III

Das condições específicas para XXIII Região Administrativa - Santa Teresa

Art. 410. Aplica-se para a XXIII RA - Santa Teresa além do disposto no Anexo XXI, as seguintes disposições específicas:

I - não serão permitidos grupamentos de edificações, admitindo-se a construção de duas unidades residenciais unifamiliares em ZRM 1;

II - nos lotes destinados ao uso residencial unifamiliar, será permitida a construção de edícula destinada a dependência de serviço das edificações, com até dois pavimentos, a ser computada no cálculo da Taxa de Ocupação e da Área Total Edificável - ATE;

III - na ZRM-1 da Santa Teresa, fica permitido o uso comercial e de serviços compatível com ZRM 3, restritos aos seguintes logradouros:

a) Rua Almirante Alexandrino (entre a Rua Santa Cristina e a Rua Carlos Brandt);

b) Rua Paschoal Magno (da Rua Felício dos Santos até o seu final);

c) Rua Progresso;

d) Largo do Guimarães;

e) Largo das Neves; e

f) Rua Paraíso.

IV - o uso industrial fica restrito à indústria artesanal ou caseira - Indústria I.

Art. 411. Nas ZRM-1 e ZRU-1 da XXIII RA - Santa Teresa, o número de pavimentos das edificações não poderá ser superior a três pavimentos de qualquer natureza, obedecidas ainda as seguintes condições:

I - a altura total das edificações não poderá ultrapassar onze metros, incluídos todos os elementos construtivos da edificação, inclusive o coroamento com caixas d'água, telhado, casas de máquinas e equipamentos mecânicos;

II - o número de pavimentos das edificações inclui os pavimentos situados abaixo do nível do meio-fio dos logradouros; e

III - a profundidade das edificações nas encostas não poderá ser superior a quinze metros.

Art. 412. Nos logradouros relacionados neste artigo, no lado em declive, o ponto mais alto de qualquer dos elementos construtivos da edificação não poderá ultrapassar o nível mais baixo do meio-fio correspondente à testada do lote:

I - Rua Almirante Alexandrino;

II - Rua Aprazível;

III - Rua Bernardino dos Santos;

IV - Rua Dias de Barros;

V - Rua Francisca de Andrade;

VI - Rua Francisco de Castro;

VII - Rua Joaquim Murtinho;

VIII - Rua Prefeito João Felipe; e

IX - Rua Professor Mauriti Santos.

Parágrafo único. O fechamento dos terrenos poderá ocorrer por mureta com sessenta centímetros de altura, admitido gradil superior vazado, de maneira a não prejudicar a vista panorâmica.

Art. 413. O licenciamento de demolições e de obras em edificações existentes que venham a alterar fachadas, telhados ou quaisquer partes externas das mesmas, fica sujeito a autorização do órgão municipal de tutela do patrimônio cultural.

Art. 414. Ficam revogados os Projetos de Alinhamento em vigor para a Área de Proteção Ambiental (APA), criada pela Lei nº 495, de 09 de janeiro de 1984, correspondente ao bairro de Santa Teresa, dentro dos limites da XXIII R.A.

Parágrafo único. Nas ruas reconhecidas, os alinhamentos são determinados pelas testadas dos lotes existentes no local.

Subseção IV

Das áreas com condições de ocupação específicas

Art. 415. Prevaecem sobre as disposições do anexo XXI, os parâmetros definidos nas seguintes normas:

I - Decreto nº 7.598, de 2 de maio de 1988, que estabelece normas para legalização e licenciamento de edificações em áreas referentes ao PAL 39.059, denominado "Vilar da Saudade", com acesso pela Rua Barão de Petrópolis n.º 721; e

II - Lei Complementar nº 231, de 04 de outubro de 2021, que define condições específicas para o imóvel que abriga as instalações da Rádio Tupi na Rua Fonseca Telles nº 114 e nº 120, no bairro Imperial de São Cristóvão - VII Região Administrativa, e dá outras providências.

Seção VII

Das Condições específicas para a Área de Planejamento 2

Subseção I

Das Condições específicas para AP 2.1

Art. 416. Nos trechos da Rua Cosme Velho, entre a Rua das Laranjeiras e a Rua Efigênio de Sales, e da Rua das Laranjeiras, entre as Ruas Alegrete e Almirante Salgado e a Rua Cosme Velho, só serão permitidas edificações afastadas das divisas.

Art. 417. No bairro da Urca, as construções obedecerão às seguintes condições:

I - Coeficiente de Adensamento (Q): cem

II - Ficam proibidos novos remembramentos de terrenos no bairro da Urca; e

III - Fica alterado o Zoneamento do bairro da Urca constante no Anexo XXII, Mapa de Zoneamento por Área de Planejamento, no que se refere à AP 2.1, folhas 287D, conforme Mapa anexo ao art. 537 da presente Lei Complementar, visando a restringir as atividades comerciais e de serviços no lado ímpar e mantendo somente no lado par da Rua Marechal Cantuária, reclassificando o seu zoneamento de ZRM3 para ZRM2.

Art. 418. As áreas relacionadas nos incisos deste artigo, situadas nos bairros de Botafogo e Humaitá, obedecerão às seguintes condições de ocupação:

I - quadra situada entre as Avenidas das Nações Unidas, Pasteur e Praia de Botafogo:

a) altura máxima das edificações: vinte e cinco metros acima do meio-fio, não sendo computados nessa altura os equipamentos eletromecânicos e/ou as instalações da edificação; e

b) afastamento frontal mínimo para as testadas voltadas para a Avenida Pasteur e Praia de Botafogo: cinco metros.

II - Rua São Clemente, lado par, do nº 272, excluído, até o fim, os lotes não poderão ser desmembrados e as novas edificações respeitarão as seguintes condições:

a) Taxa de Ocupação: cinquenta por cento; e

b) número máximo de pavimentos: três de qualquer natureza, independente do uso.

Art. 419. Nos bairros de Botafogo e Humaitá as atividades atratoras de público abaixo relacionadas ficam limitadas da seguinte forma:

I - ensino particular seriado: não serão admitidas nos seguintes logradouros: Avenida Venceslau Braz, lado par, Ruas São Clemente, Humaitá, Voluntários da Pátria, Real Grandeza, Mena Barreto, Visconde de Silva, Pinheiro Guimarães, General Polidoro, General Severiano, Arnaldo Quintela e Professor Álvaro Rodrigues, e nos largos Almirante Índio do Brasil, dos Leões e do Humaitá;

II - bares, restaurantes e similares, na Rua Visconde de Caravelas, da Rua Conde de Irajá até o seu final, ficam sujeitos ao controle dos órgãos responsáveis pela gestão do sistema viário e da ordem pública, de forma a disciplinar o uso do espaço público, com intuito de garantir as condições de mobilidade, uso do espaço público e proteção quanto ao impacto sonoro; e

III - Atividades de assistência médica com internação: vedada a concessão de novos alvarás.

Parágrafo único. O disposto no inciso III não se aplica a clínicas veterinárias e hospitais veterinários.

Art. 420. Nos bairros Botafogo e Humaitá incidirá o Coeficiente de Adensamento (Q) de vinte.

Art. 421. No bairro de São Conrado - VI RA, para proteção dos locais de interesse paisagístico, nos lotes situados do lado ímpar da Estrada do Joá localizados abaixo do nível do logradouro, no trecho entre a Rua Iposeira e a Rua Jackson de Figueiredo, nenhum elemento construtivo poderá ultrapassar as cotas do calçamento que correspondem à testada do lote.

Art. 422. A área ocupada pelo Gávea Golf Club fica com o uso atual consagrado, não podendo ser alterada sua destinação, salvo para atividades esportivas, recreativas, culturais e de lazer.

Parágrafo único. A área do Campo de Golfe fica considerada *non aedificandi*.

Subseção II

Das Condições específicas para AP 2.2

Art. 423. No bairro do Alto da Boa Vista, incide o Coeficiente de Adensamento (Q) nas seguintes Zonas:

I - ZRU 2: seiscentos; e

II - ZRM 1-D: cento e oitenta.

Art. 424. VETADO.

Art. 425. Fica definida como Área de Especial Interesse Urbanístico - AEIU, a Área da Estação Leopoldina, definida como Subzona ZUM - A na Praça da Bandeira, VIII RA.

Art. 426. Na Rua Boulevard Vinte e Oito de setembro, a faixa de incidência do zoneamento é aplicada em faixas de cem metros.

Subseção III

Das áreas com condições especiais de Ocupação na AP 2

Art. 427. Ficam mantidas as regras estabelecidas por legislação específica das seguintes áreas e imóveis situados na AP 2:

I - áreas ao longo da linha 1 do Metrô, Lei Complementar nº 98/2009, que dispõe sobre os terrenos remanescentes das desapropriações para implantação da Linha 1 do Sistema Metroviário declarados “Áreas de Especial Interesse Urbanístico”, de acordo com a Lei nº 2.396, de 16 de janeiro de 1996, e dá outras providências;

II - Parque Sustentável da Gávea, Lei Complementar nº 228, de 1º de julho de 2021, que “Estabelece condições para implantação do Parque Sustentável da Gávea”;

III - o terreno ocupado pelo 23º Batalhão da Polícia Militar, Lei Complementar nº 162, de 7 de janeiro de 2016;

IV - Lei Complementar nº 169, de 4 de abril de 2017 que define condições específicas para o imóvel sede do America Football Club - VIII RA - Tijuca e dá outras providências; e

V - Lei Complementar nº 247 de 18 de abril de 2022, que dispõe sobre os parâmetros urbanísticos referentes ao imóvel do Instituto Federal do Rio de Janeiro - IFRJ, localizado na Rua Senador Furtado, nº 121 a 125, no Maracanã, IX RA - Vila Isabel.

Parágrafo único. Zona de Operações Especiais E - ZOE E - Área ocupada pelo 23º Batalhão da Polícia Militar, no nº 905 da Avenida Bartolomeu Mitre, e circundado pelas ruas Capitão César de Andrade, Visconde de Albuquerque e Mário Ribeiro, no bairro do Leblon, tem seu uso restrito a abrigar instalações do serviço público e/ou áreas de convivência e lazer para a população.

Art. 428. VETADO.

Seção VIII **Das Condições específicas para a Área de Planejamento 3**

Art. 429. Na Área de Planejamento 3 - AP3, o Coeficiente de Aproveitamento Máximo - CAM previsto no Anexo XXI desta Lei Complementar poderá ser acrescido em cinquenta por cento nas seguintes condições:

I - nos empreendimentos localizados ao longo dos eixos ferroviários, metroviários e de BRT; e

II - nos empreendimentos destinados a Habitação de Interesse Social - HIS.

Subseção I **Das Condições específicas para a XX Região Administrativa - Ilha do Governador**

Art. 430. Na área da XX Região Administrativa, os imóveis situados na Zona Residencial Multifamiliar 1 - ZRM 1 e na Zona Residencial Multifamiliar 2 - ZRM 2, obedecerão às seguintes condições específicas de ocupação:

I - as áreas livres mínimas devem ser obedecidas em todos os pavimentos, qualquer que seja a natureza, não sendo admitido pavimentos de embasamento;

II - a área livre mínima no lote, para 3 (três) ou mais edificações qualquer que seja a sua natureza, será de 65% (sessenta cinco por cento); e

III - Coeficiente de Adensamento (Q) de 100 (cem) para efeito do cálculo do número de unidades residenciais por lote.

Art. 431. O gabarito das edificações obedecerá ao disposto no Anexo XXI, observados os seguintes critérios:

I - até a cota + 25m (vinte e cinco metros), inclusive, as edificações terão no máximo 4 (quatro) pavimentos de qualquer natureza, incluindo mais um pavimento abaixo do nível do meio fio destinado para estacionamento e uso comum, observado o desenho constante da Figura 11 do Anexo XXIII, para os terrenos em declive; e

II - acima da cota + 25m (vinte e cinco metros), as edificações terão no máximo 3 (três) pavimentos de qualquer natureza, incluindo mais um pavimento abaixo do nível do meio fio destinado para estacionamento e uso comum, observado o desenho constante da Figura 11 do Anexo XXIII, para os terrenos em declive.

Seção IX **Das Condições específicas para a Área de Planejamento 4**

Art. 432. Na Zona do Plano Piloto - ZPP, as áreas destinadas à construção para locais de cultos religiosos, localizados em lotes com testada para a Avenida das Américas, na Subzona A-18, conforme Decreto nº 3.046 de 27 de abril de 1981, terão a taxa de ocupação máxima de cinquenta por cento.

Art. 433. VETADO.

Parágrafo único. VETADO.

Art. 434. O número máximo de pavimentos das edificações em ZEIS na AP 4.1 será de quatro.

Art. 435. Nos lotes oriundos do PAL 32.005, na ZPP do Decreto nº 3.046/1981, inclui o uso residencial unifamiliar e bifamiliar, permitindo tamanho mínimo de quinhentos e quatro metros quadrados.

Art. 436. Nas áreas do REVIS dos Campos de Sernambetiba, serão mantidos os parâmetros relativos ao IAT (CA), gabarito, taxa de ocupação e área permeável estabelecidos pelo Decreto nº 50.412 de 18 de março de 2022.

Art. 437. Na ZRM3 G da Área de Planejamento 4 serão aplicados os parâmetros previstos na Lei Complementar 74/2005.

§ 1º A área mínima da unidade residencial multifamiliar será de 42 metros quadrados, exceto para as áreas dos PALs 48.434 e 48.085;

§ 2º o CAB e o CAM terão índice 1,0, exceto para as áreas dos PALs 48.434 e 48.085, que seguirão os parâmetros previstos na Lei Complementar nº 74/2005.

Art. 438. Levar-se-ão em consideração, nos novos projetos urbanísticos, os seguintes princípios:

I - Expandir a malha cicloviária da AP4, em especial nos principais eixos viários;

II - Prever novos acessos ao corredor estrutural Av. Governador Carlos Lacerda na região da AP4; e

III - Implantar formas alternativas de transporte público não poluente como VLT (Veículo Leve sobre Trilhos), interligando a estação metroviária do Jardim Oceânico ao centro da Taquara, percorrendo os bairros Itanhangá, Anil, Freguesia, Pechincha e Tanque.

Art. 439. Na ZCA 2-D da Área de Planejamento 4, para os lotes com áreas superiores a quarenta mil metros quadrados, fica permitido o parcelamento em lotes com área mínima de mil metros quadrados e testada mínima de vinte metros e ainda com os seguintes parâmetros:

I- gabarito: 2 (dois) pavimentos;

II- CAM: 0,60;

III- taxa de ocupação: 40% (quarenta por cento); e

IV- afastamento frontal: 5,00m (cinco metros).

Parágrafo único. Ficam obrigados os lotes resultantes a preservar e manter 20% de área com cobertura vegetal existente.

Seção X **Das Condições específicas para a Área de Planejamento 5**

Art. 440. Na AP 5, RA XXVI, os núcleos urbanos informais consolidados poderão ser demarcados para posterior aplicação dos instrumentos de regularização, em especial REURB-S e REURB-E conforme disposto na Lei Federal nº 13.465/2017 de 11 de julho de 2017, obedecidos ainda o disposto no arts. 19 a 35 desta Lei Complementar.

§ 1º Os proprietários de imóveis ou de terrenos ou incorporadores da região descrita no *caput* deste artigo poderão solicitar sua inclusão na REURB-E ou REURB-S de acordo com o disposto nas subseções II e III, da Seção III, do Capítulo III, do Título I desta Lei Complementar.

§ 2º Em função das áreas comprovadamente consolidadas e que sejam passíveis de aplicação dos instrumentos de regularização conforme estabelecido neste artigo poderão ser realizados ajustes nos zoneamentos definidos nesta Lei Complementar.

CAPÍTULO VI **DOS ESPAÇOS E IMÓVEIS PÚBLICOS E DA PROTEÇÃO E REQUALIFICAÇÃO DA PAISAGEM URBANA**

Seção I **Dos Imóveis Públicos**

Art. 441. É dever do Poder Público municipal promover o adequado aproveitamento dos imóveis sob sua posse, uso e/ou propriedade, buscando perseguir as finalidades consonantes com os objetivos de interesse social, sendo-lhe vedado o descumprimento da função social do solo urbano.

§ 1º Caracteriza-se como descumprimento da função social do solo urbano a abstenção do Poder Público em garantir a destinação de lotes e edificações públicas para finalidades que assegurem o atendimento das diretrizes, princípios e objetivos estabelecidos por este plano diretor, mantendo, sob sua posse, uso e/ou propriedade, bens imóveis não edificados, não utilizados ou subutilizados quando, com isso, esteja prejudicando o desenvolvimento urbano sustentável.

§ 2º Os imóveis públicos suscetíveis de conformação de uso, mediante aplicação dos mecanismos previstos nesta seção, são classificados enquanto imóveis não edificados, subutilizados e não utilizados, cuja qualificação está prevista no Título III, Capítulo IV, Seção I, deste Plano Diretor.

Art. 442. É obrigatória a atualização periódica de toda a informação relativa ao acervo público imobiliário municipal, com o correto mapeamento dos lotes e edificações sob posse, uso e propriedade do Município, indicativo do seu quantitativo, estado e destinação, buscando propiciar eficiência gerencial e garantia de direito de acesso à informação.

§ 1º O banco de dados a que se refere o *caput* deste Artigo deverá conter informação atualizada, refletindo, de modo fidedigno, a realidade contextual relativa ao acervo público imobiliário.

§ 2º A atualização cadastral a que se refere o *caput* deste Artigo deverá ser efetuada em plataforma digital que possibilite a implementação de um sistema de gestão integrado e georreferenciado, com fácil acesso aos seguintes dados:

I - Endereço do imóvel;

II - Titularidade do imóvel;

III - Utilização dada ao imóvel; e

IV - Informações relativas a eventual instrumento de outorga de uso a qual o imóvel esteja sujeito, tais como termo de autorização, permissão, concessão e contrato de locação.

§ 3º Os imóveis em cujo registro imobiliário conste, como titular, órgão ou entidade pública inexistente, já sucedida por outrem, deverão ter sua titularidade devidamente regularizada, com atribuição de propriedade ao órgão ou entidade sucessora.

Art. 443. Os imóveis públicos sob posse, uso e/ou propriedade do Poder Público municipal que estiverem, segundo o cadastro do Município, não utilizados ou subutilizados, deverão ser destinados a funções de interesse público, atendidos os princípios, diretrizes e objetivos desta lei.

§ 1º O Município deverá valer-se de mecanismos de participação democrática para consulta periódica à população quanto à destinação preferencial e funcionalização pública de lotes e edificações que se encontrem subutilizados ou não utilizados.

§ 2º O Município poderá valer-se de instrumentos de outorga de uso de bem imóvel, bem como da celebração de parcerias, com objetivo de dar destinação à propriedade imobiliária pública, de forma consentânea à função social do solo urbano.

Art. 444. É poder-dever do Município requerer a transferência de terrenos de marinha sob domínio da União que se constituam como áreas não utilizadas ou subutilizadas, as quais possam servir ao Município na expansão planejada do perímetro urbano, atendendo aos requisitos exigidos pelo Estatuto da Cidade e demais normas de planejamento, parcelamento, uso e ocupação do solo urbano.

Parágrafo único. A expansão do perímetro urbano mencionada no *caput* deste artigo deve ser entendida, para além da ocupação de áreas periféricas, como a reurbanização de áreas vazias, ociosas e subutilizadas do tecido urbano consolidado, com finalidade de implementação de infraestrutura, equipamentos públicos e habitação, de acordo com as diretrizes da política urbana estabelecidas por este Plano Diretor.

Art. 445. É autorizada a implementação de Fundos de Investimento Imobiliário (FIIs), dos quais o Município poderá ou não participar como cotista, enquanto estratégia para melhoria da gestão e utilização dos imóveis públicos municipais e dos recursos por eles gerados.

Seção II Dos Espaços Públicos

Art. 446. As calçadas, praças, praias, parques e demais espaços públicos são bens de uso comum do povo afetados à circulação de pessoas e à convivência social, admitidos outros usos em caráter excepcional e precário.

§ 1º O uso dos espaços públicos tem como princípio permitir a livre circulação de todas as pessoas no espaço urbano, de forma autônoma, segura e confortável, com a adoção do desenho universal na urbanização desses espaços.

§ 2º Os espaços públicos poderão ser adotados ou concedidos mediante instrumentos específicos estabelecidos entre o Município e particulares visando sua boa manutenção e recuperação.

§ 3º Os espaços públicos contarão, quando viável e necessário, com elementos táteis e sonoros que auxiliem a orientação e a segurança das pessoas com deficiência visual ou baixa visão.

Art. 447. A construção, a limpeza e a conservação das calçadas são de responsabilidade do proprietário ou possuidor do imóvel ou terreno limdeiro, cabendo ao Município o licenciamento e fiscalização de obras e da manutenção destas áreas, de acordo com normas específicas.

§ 1º Fica vedado o uso das calçadas para estacionamento de automóveis e motocicletas.

§ 2º A construção e instalação de canteiros, gradis, balizadores, mesas e cadeiras e quaisquer aparatos nas calçadas dependerá de expressa autorização ou licença do órgão municipal competente, observada, em qualquer hipótese, a preservação de faixa livre de obstáculos para circulação segura para todos.

§ 3º Os elementos do mobiliário urbano, inclusive os postes dos serviços públicos, devem estar contidos na faixa de serviço do logradouro público, sem obstruir as travessias e as faixas de livre circulação e sem causar o empachamento da paisagem.

Art. 448. Os elementos do mobiliário urbano implantados, direta ou indiretamente, pelo Poder Público ou por ente privado não poderão:

I - ocupar ou estar projetados sobre o leito carroçável das vias;

II - obstruir a circulação de pedestres ou configurar perigo ou impedimento à locomoção de pessoas com deficiência e mobilidade reduzida; e

III - obstruir o acesso a faixas de travessias de pedestres, rampas, escadas ou entradas e saídas de público, sobretudo as de emergência ou para pessoas com deficiência e mobilidade reduzida.

Art. 449. As calçadas das edificações comerciais e mistas poderão ser ocupadas a título precário com mesas, cadeiras, bancos, jardineiras, guarda-sol, demais equipamentos removíveis, sem alteração do nível existente, conforme regulamentação em legislação específica, e não poderão causar prejuízo à acessibilidade e à livre circulação de pedestres, à arborização e ao paisagismo existentes e às infraestruturas instaladas.

Art. 450. Quando autorizada a realização de festejos e eventos nas praças, poderá ser permitida a instalação de aparatos destinados à realização de atividades econômicas relacionadas aos mesmos, exclusivamente durante o período de sua realização.

Art. 451. A realização de eventos culturais, artísticos, musicais, esportivos, comemorativos, festivos, políticos nas areias e calçadões das praias deve garantir a preservação de seu ambiente, estando sujeitos a medidas compensatórias ou mitigadoras dos danos ambientais, obedecidas as normas em vigor sobre a matéria.

Parágrafo único. Para atendimento ao disposto no *caput*, deverão ser considerados, além do público potencial, a duração do evento, a complexidade das instalações, os transtornos ao tráfego de veículos nas vias de circulação adjacentes, a ocupação de faixa de areia, a necessidade de instalações sanitárias, o volume de resíduos gerados e o nível de ruído.

Subseção I Dos Conceitos e Critérios para Projetos no Espaço Público

Art. 452. O desenho e a construção do espaço público devem contribuir para a organização da micropaisagem urbana e para a qualidade ambiental da cidade.

Parágrafo único. Todos os elementos projetos sobre as calçadas serão dispostos de forma a garantir a altura mínima livre de dois metros e cinquenta centímetros entre o solo e a face inferior do elemento.

Art. 453. Na urbanização dos espaços públicos deve ser contemplada a ampliação das rotas cicloviárias, em acordo com as determinações do Plano de Expansão Cicloviária - Ciclo Rio, prevendo faixa segura para a circulação de ciclistas, prioritariamente em faixa especificamente segregada para este fim, ou compartilhada quando a área pública disponível não o permitir.

Parágrafo único. Os compartilhamentos de bicicletas nas vias de circulação viária ou em faixas compartilhadas com pedestres devem atender a sinalização adequada e os meios de separação que ofereçam segurança e legibilidade conforme normas do Conselho Nacional de Trânsito - CONTRAN e normas municipais.

Art. 454. Os projetos de reurbanização implementados pelo Poder Público ou por particulares no Município deverão seguir prioritariamente as seguintes diretrizes:

I - redimensionamento de caixas de rua e passeios, de forma a viabilizar a criação de ciclorrotas inclusive para circulação de bicicletas de carga, privilegiando o espaço da mobilidade ativa em relação à mobilidade motorizada e, em especial, preservando e ampliando o espaço para circulação dos pedestres e a possibilidade de instalação de infraestrutura verde;

II - criação de rotas acessíveis para pessoas com deficiência ou mobilidade reduzida entre equipamentos culturais, de lazer, saúde e estações de transporte, com pavimentação em materiais antiderrapantes e permeáveis, modulares e de fácil reposição;

III - definição de faixas de serviço nas calçadas para a alocação de mobiliário urbano, tais como postes de iluminação, sinalização e semaforização, papeleiras, abrigos, relógios digitais e bancas de jornais;

IV - implantação de arborização e de elementos arquitetônicos, de áreas com vegetação, que contribuam para o sombreamento, redução da temperatura, redução de emissões de gases de efeito estufa e melhoria da qualidade do ar dos espaços públicos;

V - criação de jardins de chuva, de modo a reduzir a área impermeabilizada e contribuir com a microdrenagem urbana;

VI - definição de áreas destinadas à colocação de mesas e cadeiras nos passeios de modo a não conflitar com a livre circulação de pedestres, conforme dispuser lei específica;

VII - ordenamento nos espaços públicos visando a retirada das instalações de elementos ou obstáculos que possam impedir a livre circulação ou a permanência de pessoas bem como coibir sua recorrência;

VIII - organização de espaços para os vendedores ambulantes e trabalhadores de rua;

IX - implantação de equipamentos de lazer para atendimento a diversas faixas etárias em largos, praças e parques;

X - recuperação e conservação contínua da infraestrutura verde urbana, mobiliário urbano, posteamento, luminárias históricas, monumentos, chafarizes e dos elementos de embelezamento do espaço público;

XI - padronização de engenhos publicitários, conforme dispuser lei específica;

XII - limitação de vagas de estacionamento ao longo dos logradouros e da destinação exclusiva de vagas para instituições públicas;

XIII - definição de vagas para bicicletas de carga;

XIV - manutenção e ampliação das estações de compartilhamento de bicicletas públicas;

XV - instalação de bicicletários públicos, em especial nas proximidades das estações de transporte;

XVI - estímulo à realização de eventos e instalações temporárias voltadas ao público infantil em praças e espaços públicos protegidos, com o objetivo de promover e fortalecer iniciativas de educação urbana e patrimonial;

XVII - ordenamento de ações de caridade para oferta de alimentação em espaço público; e

XVIII - fomento à gestão compartilhada dos espaços públicos, através de parcerias público-privadas, garantindo livre circulação e acesso público.

Art. 455. Na urbanização e reurbanização de praças, estacionamentos e calçadas, com largura igual ou superior a quatro metros de largura, deve ser prevista:

I - uma faixa verde composta por pisos permeáveis, canteiros drenantes ou jardins de chuva com as seguintes funções:

a) retardar o escoamento para a rede de águas pluviais;

b) absorver parcialmente a água no solo; e

c) promover a filtragem parcial da água através da atividade biológica das plantas e dos micro-organismos, melhorando a qualidade da água que vai para a rede de drenagem.

II - uma faixa livre contínua de um metro e cinquenta centímetros para a circulação de pedestres e pessoas com deficiência, atendendo às normas técnicas em vigor para a matéria;

III - uma faixa de serviço para implantação do mobiliário urbano e da arborização, com piso permeável e livre de instalações subterrâneas; e

IV - a implantação dos elementos de infraestrutura de serviços públicos e do mobiliário urbano em sua superfície e no subsolo de forma adequada, incluindo recipientes para a concentração de resíduos e abrigos para resíduos no subsolo, podendo ser enterrados ou semienterrados.

Seção III Da Proteção e Defesa das Encostas

Art. 456. A construção em terrenos situados em encostas observará as seguintes condições:

I - não poderão ser executados cortes e aterros que desfigurem as condições de estabilidade do local;

II - cortes e aterros não poderão ter mais de três metros de altura, em qualquer ponto, admitidas as seguintes exceções, quando comprovadamente necessários à execução de:

a) acessos de pedestres e veículos;

b) pavimentos exclusivamente destinados a estacionamento ou guarda de veículos, no limite da altura desses pavimentos;

c) obras de contenção indispensáveis à segurança ou à regularização da encosta quando devidamente autorizadas pelo órgão municipal competente;

III - a estrutura da edificação, quando justificada pela declividade do terreno, deverá atender às seguintes exigências:

a) não poderá ser fechada nem apresentar lajes de piso e vigas de contraventamento;

b) deverá ter, em qualquer ponto, no máximo cinco metros de altura;

c) deverá guardar afastamento mínimo de um metro e cinquenta centímetros das divisas laterais e de fundos do terreno; e

d) deverá apresentar tratamento paisagístico que minimize seu impacto.

Art. 457. Deverá ser ouvido o órgão responsável pelo planejamento de obras de estabilização das encostas do Município no licenciamento de obras com as seguintes características:

I - situadas em áreas de alta suscetibilidade a processos geológicos;

II - com cortes ou aterros com altura superior a três metros;

III - com contenção de taludes com altura superior a três metros, inclusive em subsolos;

IV - com cortes ou corpos de aterro de qualquer uso em depósitos de tálus; e

V - com cortes ou aterros em trechos ou seções do terreno com declividade superior a vinte graus, na área de influência de saibrezas e pedreiras, ou em áreas que distem até cem metros de área de alta susceptibilidade a movimentos de massa.

Seção IV **Da Proteção das Áreas Frágeis de Baixada**

Art. 458. A aprovação de projetos nas áreas frágeis de baixada, de vulnerabilidade extremamente alta e naquelas com cota de soleira inferior a três metros, será condicionada à avaliação técnica pelo Município.

§ 1º Não será permitida a construção de subsolo na área do aquífero Guaratiba.

§ 2º A construção de subsolos e a definição das cotas mínimas de greide para logradouros nestas áreas serão regulamentados pelos órgãos responsáveis pela gestão geotécnica e das águas pluviais do Município em até cento e oitenta dias.

Seção V **Da Proteção e Requalificação dos Corpos d'Água**

Art. 459. Para fins de proteção e requalificação dos corpos d'água, nos parcelamentos do solo e construção de grupamentos e edificações deverão ser observadas as normas dos órgãos responsáveis pela gestão hídrica e ambiental, especialmente quanto ao atendimento às Faixas Marginais de Proteção - FMP e às Faixas Non Aedificandi - FNA.

§ 1º Será permitido o uso sustentável da FMP, com a implantação de parques lineares para uso público.

§ 2º Será permitido o uso sustentável da FMP, com a implantação de Sistema Agroflorestal - SAF, ou produção com manejo sustentável, desde que explorado por Agricultores Familiares e Agricultores Urbanos.

§ 3º Nas faixas adjacentes aos corpos hídricos poderão, a critério dos órgãos de tutela, ser implantadas vias canais.

Seção VI **Dos Projetos Aprovados de Alinhamento - PAA**

Art. 460. O Projeto Aprovado de Alinhamento - PAA, é um instrumento de intervenção urbanística, destinado ao planejamento e à implantação da rede de logradouros públicos.

§ 1º Os alinhamentos projetados no PAA, para o logradouro, determinam, sobre o território, porções do espaço urbano a serem reservadas para a sua implantação.

§ 2º Os Projetos Aprovados de Alinhamento são instituídos por norma do Poder Executivo e da sua incidência, decorre expectativa de processamento de recuo ou de investidura de área.

§ 3º A porção do terreno cedida ao Município para implantação do logradouro será, a pedido do interessado, considerada no cômputo da readequação do potencial construtivo no lote, prevista na Seção IV do Capítulo III do Título III desta Lei Complementar.

§ 4º Não exercido o direito previsto no § 3º, e, nos termos do art. 311, inciso III do Regulamento Geral do Código de Administração Financeira e Contabilidade Pública do Município do Rio de Janeiro - RGCAF, análise do órgão executivo de planejamento urbano poderá autorizar, a título precário, e sem imposição de encargos ou remuneração, a utilização, para destinação específica, pelo cedente, da área de recuo.

§ 5º Os Projetos de Alinhamento ainda não implantados no todo ou em parte deverão ser revistos, obrigatoriamente, em um prazo máximo de até 36 meses.

§ 6º A implantação de Projetos Aprovados de Alinhamento - PAA em vigor que estiverem inseridos em Área de Especial Interesse Ambiental - AEIA, é considerada de utilidade pública para fins de atendimento da Lei Federal nº 11.428/2006, artigo 3º, VII, "b" e artigo 8º da Lei Federal nº 12.651/2012.

§ 7º Ficam declarados como de utilidade pública, nos termos do parágrafo anterior, os Projetos Aprovados de Alinhamento - PAA inseridos no limite do Refúgio de Vida Silvestre dos Campos de Sernambetiba definido no Anexo II do Decreto Rio nº 50.413 de 18 de março de 2022, para fins de implantação de infraestrutura urbana de logradouros públicos.

CAPÍTULO VII **DAS DISPOSIÇÕES GERAIS**

Seção I **Dos Planos de Vila**

Art. 461. Para os locais onde haja visado plano de vila, em cada lote interno será permitida apenas uma edificação:

I - com dois pavimentos, quando as ruas tiverem 6 (seis) metros de largura, com edificações de ambos os lados;

II - com três pavimentos, quando as ruas tiverem 8 (oito) metros de largura e também quando, tendo as ruas de vila apenas 6 (seis) metros de largura, só existirem edificações de um único lado; e

III - com quatro pavimentos, quando as ruas tiverem 12 (doze) metros de largura.

§ 1º As edificações só poderão ter duas unidades residenciais, no máximo.

§ 2º O uso não residencial, quando permitido pelo zoneamento, poderá ser admitido nas unidades de vila com frente para logradouro público aceito, desde que não haja incômodo à vizinhança, nos termos desta Lei Complementar.

§ 3º No caso § 2º o acesso só poderá ocorrer pela testada onde o uso for permitido e de acordo com o definido na Seção II do Capítulo I do Título V.

§ 4º As edificações poderão ocupar oitenta por cento, no máximo, da área do lote, podendo chegar até o alinhamento da rua de vila.

§ 5º Na AP 3 permanecem válidas as condições dispostas no § 6º do artigo 2º do Código de Obras e Edificações Simplificado - COES.

Art. 462. A conservação de uma rua de vila, sua entrada e serviços comuns, constituem obrigação do proprietário ou dos proprietários condôminos.

Parágrafo Único. O fechamento da entrada ou das entradas de uma rua de vila não poderá prejudicar o acesso de pedestres e veículos.

Art. 463. Nas vilas existentes, o aproveitamento dos lotes ainda não edificados obedecerá às limitações constantes nesta Seção I deste Capítulo.

Art. 464. Não será admitido balanço sobre a rua de vila.

Art. 465. Nas vilas existentes localizadas em quadras que dispõem de área coletiva são licenciáveis, no interior dessa área coletiva, as obras previstas na Seção I deste Capítulo.

Art. 466. Nas vilas anteriores ao Decreto n.º 6.000, de 1º de julho de 1937, cujas ruas apresentarem larguras inferiores às exigidas nesta Seção I deste Capítulo, são permitidas construções, reconstruções e acréscimos de edificações:

I - de um pavimento; e

II - de dois pavimentos, desde que a largura da rua seja complementada, em cada lote, com o afastamento frontal da edificação ou do acréscimo.

Seção II **Do Limite de Profundidade de Construção e Das Áreas Coletivas**

Art. 467. Nos locais com ocupação consolidada através de projeto aprovado ou decreto que estabeleça limite máximo de profundidade de construção, com ou sem formação de área coletiva, serão mantidos os critérios previstos pelos mesmos, a fim de complementar o padrão volumétrico predominante na quadra, obedecido ao disposto nesta seção, desde que a integridade das mesmas esteja totalmente respeitada no local.

§ 1º Serão observadas as figuras 1 a 7 do Anexo XXIII desta Lei Complementar, segundo os seguintes conceitos:

I - Linha de Fachada: é aquela que representa a projeção horizontal do plano da fachada de uma edificação;

II - Limite máximo de profundidade de construção: linha traçada paralelamente ao alinhamento do logradouro e a uma determinada distância, além da qual nada se pode construir salvo nos casos previstos nesta Lei Complementar, conforme a Figura 1 do Anexo XXIII;

III - Faixa de construção: é a parte do lote compreendida entre o alinhamento ou a linha de afastamento frontal mínimo porventura existente para o local e o limite máximo de profundidade de construção, conforme a Figura 1 do Anexo XXIII; e

IV - Área coletiva: é a área central em uma quadra, que resulta da aplicação do limite de profundidade de construção, destinada à servidão permanente de iluminação e ventilação das edificações que compõem a quadra.

Art. 468. Vãos de iluminação e ventilação poderão abrir diretamente para área coletiva, obedecido ao afastamento mínimo de um metro e cinquenta centímetros da divisa do lote contíguo, conforme a Figura 4 do Anexo XXIII.

Parágrafo único. Quando na área coletiva já existir edificação, deverá ser mantido prisma de acordo com a altura da edificação existente, conforme a Figura 4 do Anexo XXIII.

Art. 469. As edificações não poderão apresentar qualquer balanço sobre a área coletiva.

Art. 470. Uma área coletiva poderá ser considerada como plenamente capaz de, por si só, iluminar e ventilar uma edificação, se o seu dimensionamento for, no mínimo, igual ao do prisma de iluminação e ventilação definido no Código de Obras e Edificações Simplificado - COES, exigido para essa edificação, conforme as Figuras 5 e 6 do Anexo XXIII.

§ 1º Quando a área coletiva, em sua totalidade ou na parte em que se situar uma edificação, tiver dimensionamento inferior ao do prisma de iluminação e ventilação requerido de acordo com o disposto neste artigo, essa edificação deverá dispor de prisma de iluminação e ventilação próprio, conforme as Figuras 5 e 7 do Anexo XXIII.

§ 2º Uma edificação que, embora possa se utilizar da área coletiva, fique aquém do limite máximo de profundidade de construção, também deverá dispor de prisma de iluminação e ventilação próprio, conforme as Figuras 6 e 7 do Anexo XXIII.

§ 3º Um prisma de iluminação e ventilação poderá englobar parte da área coletiva, inclusive nos casos previstos nos parágrafos anteriores, conforme as Figuras 5, 6 e 7 do Anexo XXIII.

Art. 471. As áreas remanescentes dos lotes, encravadas entre o limite máximo de profundidade de construção de uma quadra e as divisas dos lotes contíguos, não poderão ser construídas, ressalvados os casos previstos nesta Lei Complementar, a fim de não impedirem a utilização da área coletiva pelos lotes circunvizinhos, conforme a Figura 3 do Anexo XXIII.

Parágrafo único. Um prisma poderá englobar parte dessas áreas remanescentes de lotes nos casos de edificações que se beneficiem da área coletiva.

Art. 472. As edificações projetadas em lotes com testadas para dois ou mais logradouros deverão respeitar, isoladamente, os respectivos limites de profundidade estabelecidos para cada uma das testadas.

Parágrafo único. As partes remanescentes desses lotes, inclusive aquelas entre o limite máximo de profundidade e as divisas dos lotes contíguos, não poderão ser construídas, ressalvados os casos previstos por esta Lei Complementar, a fim de não impedirem a utilização da área coletiva por esses lotes circunvizinhos, conforme a Figura 3 do Anexo XXIII.

Art. 473. Quando um lote estiver situado na área de superposição de faixas de construção e as suas divisas estiverem aquém dos limites máximos de profundidade de construção, não podendo, assim, se utilizar da área coletiva as dimensões dos prismas deverão ser atendidas nos limites do lote, conforme a Figura 2 do Anexo XXIII.

Art. 474. A demonstração da perfeita utilização da área coletiva deverá ser feita com a apresentação da planta da quadra, onde se figurem inclusive as edificações existentes em seu interior.

Art. 475. Nos casos de ocupação da área coletiva previstas nesta Lei Complementar, deverão ser respeitados os prismas necessários às edificações circunvizinhas existentes, correspondentes à altura da parte da edificação projetada que ocupar a área coletiva.

Art. 476. Ficam revogadas as disposições legais, inclusive quando integrantes de projetos aprovados e decretos específicos de urbanização, que permitam ocupação da área coletiva em desacordo com esta Lei Complementar.

Parágrafo único. Excetua-se do disposto no *caput* do artigo as disposições da Lei Complementar nº 229/2021 - Reviver Centro.

Art. 477. Nas áreas coletivas, a ocupação e a construção não são permitidas, exceto:

I - telheiros ao nível do terreno;

II - subsolos;

III - saliências e sacadas em balanço, de acordo com o Código de Obras e Edificações Simplificado - COES;

IV - construções com altura máxima de sete metros e oitenta centímetros, para todos os seus elementos, admitidos os usos permitidos para a zona e desde que não tragam prejuízo às edificações do entorno; e

V - a laje de cobertura de edificações construídas dentro da área coletiva só poderá ser aproveitada como terraço para qualquer uso quando o nível do seu piso não ultrapassar a altura de seis metros.

Parágrafo único. Nas vilas existentes localizadas em quadras que dispõem de área coletiva são licenciáveis, no interior dessa área coletiva, apenas as seguintes obras:

I - em edificações com até dois pavimentos de qualquer natureza: consertos, reformas, modificações, inclusive de fachadas, construção ou reconstrução de edificações; e

II - em edificações com mais de dois pavimentos de qualquer natureza: consertos, reformas, modificações, inclusive de fachadas.

Art. 478. Ficam canceladas ou revogadas:

I - as passagens projetadas e não executadas de acesso de veículos ao interior das quadras que possuem área coletiva; e

II - as disposições legais, inclusive quando integrantes de projetos aprovados e decretos específicos de urbanização, que permitam ocupação da área coletiva em desacordo com o disposto nesta Lei Complementar.

TÍTULO VI DAS ESTRATÉGIAS DE IMPLEMENTAÇÃO, ACOMPANHAMENTO E GESTÃO DEMOCRÁTICA DO PLANO DIRETOR

CAPÍTULO I DISPOSIÇÕES GERAIS

Seção I Do Princípio e dos Objetivos

Art. 479. A articulação intersetorial do planejamento urbano municipal é princípio básico para a implementação da Política Urbana proposta por este Plano Diretor e base para a elaboração do plano plurianual, das diretrizes orçamentárias e do orçamento anual da cidade.

Parágrafo único. Com base no disposto no *caput* e no § 2º do art. 9º desta Lei Complementar, a Política Urbana em conjunto com as políticas setoriais, tem por objetivos:

I - a integração e a complementaridade entre seus programas e planos para o desenvolvimento e ordenamento do território municipal;

II - a otimização de recursos públicos visando a eficácia das ações afins ou complementares; e

III - a participação da sociedade civil.

Seção II Das Diretrizes

Art. 480. Os programas, planos e instrumentos para execução da Política Urbana constante do Título I desta Lei Complementar devem atender às seguintes diretrizes:

I - integração das ações dos órgãos e entidades municipais, estaduais e federais;

II - articulação de ações e divulgação, produção e uso de dados e informações sobre seus diversos temas, por meio de uma política de informação que buscará a articulação entre os diversos cadastros setoriais e a universalização do acesso;

III - cooperação com as entidades afins das outras esferas de governo e com os municípios da região metropolitana do Rio de Janeiro; e

IV - participação da sociedade na sua elaboração, execução e fiscalização.

Seção III Da Articulação Intersetorial

Art. 481. Os órgãos responsáveis pelas políticas públicas setoriais, complementares à Política Urbana, deverão promover a integração entre planos, programas e projetos, consolidando a articulação intersetorial de forma sistemática, análises conjuntas e definição de ações articuladas, racionalizadas e potencializadas em que sejam otimizados seus recursos.

Art. 482. São instrumentos da articulação intersetorial:

I - os Sistemas de que tratam esta Lei Complementar:

a) Sistema Integrado de Planejamento e Gestão Urbana, Ambiental e da Paisagem Cultural - SIPLAN;

b) Sistema Integrado de Controle do Uso, Ocupação e Regularização do Solo Urbano - SICOS;

c) Sistema Municipal de Informações Urbanas - SIURB;

d) Sistema Municipal de Proteção e Defesa Civil da Cidade - SIMPDEC;

e) Sistema Municipal de Inovação - SMINOVA;

f) Sistema Integrado de Enfrentamento da Vulnerabilidade Urbana - SIEVU;

II - Conselhos e Fundos associados aos Sistemas constantes no inciso I;

III - os planos regionais, elaborados em conformidade com o disposto no Título III desta Lei Complementar, coordenados pelo órgão municipal de planejamento urbano e que contarão com a participação dos demais órgãos setoriais responsáveis pelas políticas públicas;

IV - os planos e programas setoriais, elaborados pelos órgãos setoriais responsáveis pelas políticas públicas; e

V - demais instrumentos de política urbana listados no Título III desta Lei Complementar.

Parágrafo único. Poderão, complementarmente, se constituir em instâncias de cooperação na articulação intersetorial, o Plano Estratégico, a Agenda 2030 e outras que venham a ser criadas com esta finalidade.

CAPÍTULO II DO SISTEMA INTEGRADO DE PLANEJAMENTO E GESTÃO URBANA, AMBIENTAL E DA PAISAGEM CULTURAL - SIPLAN

Seção I Da Articulação e Coordenação Intersetorial

Art. 483. Para a plena implementação da Política Urbana proposta por este Plano Diretor, fica instituído o Sistema Integrado de Planejamento e Gestão Urbana, Ambiental e da Paisagem Cultural - SIPLAN, através do qual se dará o processo contínuo e integrado de planejamento urbano do Município do Rio de Janeiro e a articulação intersetorial necessária para sua efetiva execução e monitoramento.

Parágrafo único. O processo de planejamento urbano, de que trata este artigo, compreende:

I - formulação contínua da Política Urbana, através da regulamentação, detalhamento, revisão e atualização de diretrizes, programas e instrumentos do Plano Diretor;

II - gerenciamento e implementação do Plano Diretor, através da execução e integração intersetorial de planos, programas, projetos urbanos e ações decorrentes de suas propostas, assim como pela gestão de seus instrumentos legais; e

III - acompanhamento e monitoramento contínuos do processo de implementação do Plano Diretor e avaliação de seus resultados.

Art. 484. O Sistema Integrado de Planejamento e Gestão Urbana, Ambiental e da Paisagem Cultural - SIPLAN, é constituído por:

I - órgão responsável pelo planejamento urbano do Município, responsável pela coordenação do Comitê Técnico Permanente de Acompanhamento do Plano Diretor - CTPD;

II - Comitê Técnico Permanente de Acompanhamento do Plano Diretor - CTPD, composto por:

- a) representantes do órgão responsável pelo planejamento urbano do Município;
- b) representantes dos órgãos responsáveis pelas políticas setoriais de que tratam os Capítulos III do Título I desta Lei Complementar, com a atribuição de definir, implantar, supervisionar e integrar atividades, projetos e programas que demandem a participação de mais de um órgão ou entidade da Administração Pública Municipal;
- c) coordenador do Sistema Municipal de Informações Urbanas - SIURB;
- d) coordenador do Sistema Integrado de Controle de Uso, Ocupação e Regularização do Solo Urbano - SICOS;
- e) coordenador do Sistema Municipal de Proteção e Defesa Civil da Cidade - SIMPDEC;
- f) coordenador do Sistema Integrado de Enfrentamento da Vulnerabilidade Urbana - SIEVU;
- g) coordenador do Sistema Municipal de Inovação - SMINOVA;
- h) um representante titular e um suplente dos conselhos vinculados a cada sistema; e
- i) um representante titular e um suplente do Conselho Municipal de Política Urbana - COMPUR.

Art. 485. Compete ao órgão responsável pelo planejamento urbano do Município e aos institutos a ele vinculados, no escopo do SIPLAN:

- I - coordenar a formulação e a implementação da política urbana da Cidade;
- II - planejar e coordenar a ação descentralizada para implementação do planejamento urbano municipal em nível macro, meso e local;
- III - coordenar a regulamentação dos instrumentos de regulação urbanística e de gestão de uso e ocupação do solo de que trata esta Lei Complementar;
- IV - coordenar a elaboração dos Planos Regionais, de que trata esta Lei Complementar;
- V - promover a articulação e integração das atividades e projetos desenvolvidos na área de planejamento urbano junto aos demais órgãos municipais, por meio de gestão integrada de planejamento e projetos urbanos do Município;
- VI - coordenar o monitoramento do processo de implementação do Plano Diretor e avaliar seus resultados.
- VII - o planejamento, a formulação, a execução e a integração de programas e projetos de interesse da proteção, conservação e recuperação da paisagem e do patrimônio natural e cultural;
- VIII - a compatibilização das ações de planejamento e gestão urbana, ambiental e da paisagem cultural às ações dos órgãos e entidades estaduais e federais;
- IX - a integração das ações dos órgãos consultivos e executivos municipais encarregados da formulação e da execução da política urbana, ambiental e da paisagem cultural, visando a melhoria da qualidade da ambiência urbana e a preservação do patrimônio natural e cultural da Cidade;
- X - a recomendação da aplicação dos recursos dos fundos municipais relacionados ao SIPLAN;
- XI - a manutenção e a atualização contínua do sistema de informações georreferenciadas a eles relacionados;
- XII - a análise das informações dos diversos órgãos setoriais que, constantes dos sistemas de monitoramento, sobrepostas e hierarquizadas, possibilitem a rápida adoção de ações estratégicas e prioritárias cabíveis; e
- XIII - o acompanhamento, em consonância com os princípios, objetivos e diretrizes das políticas setoriais, na aplicação dos instrumentos de planejamento e gestão urbana, ambiental e da paisagem cultural e da consecução das metas e ações estruturantes relativas aos órgãos que compõem o SIPLAN.

Art. 486. O Comitê Técnico Permanente de Acompanhamento do Plano Diretor tem como atribuições:

- I - promover, apoiar e integrar estudos e projetos que embasam as ações decorrentes das propostas desta Lei Complementar, bem como acompanhar o desenvolvimento dos trabalhos que visem a sua implementação;
- II - orientar o órgão responsável pelo planejamento urbano do Município nas decisões relativas à aplicação dos recursos do Fundo Municipal de Desenvolvimento Urbano e dos demais fundos relacionados aos Conselhos que integram o SIPLAN;
- III - subsidiar a elaboração das metas anuais dos programas e ações do Plano Plurianual, identificando as prioridades das políticas públicas setoriais no que tange às questões relativas ao desenvolvimento urbano, suas articulações, e sua compatibilização com as diretrizes estabelecidas por este Plano Diretor;
- IV - elaborar anualmente o Relatório de Acompanhamento e Controle deste Plano Diretor, indicando as ações realizadas, avaliando o cumprimento das metas estabelecidas para os programas e ações do Plano Plurianual, de acordo com as propostas das Políticas Públicas Setoriais;
- V - dar publicidade quanto aos documentos e informações produzidos pelo Comitê; e
- VI - indicar a realização de convênios de cooperação técnica com instituições de ensino e pesquisa voltadas ao desenvolvimento urbano e ambiental do Rio de Janeiro, com o objetivo de auxiliar nos estudos e diagnósticos que se façam necessários ao desenvolvimento das atividades do Comitê Técnico Permanente de Acompanhamento do Plano Diretor - CTPD;

§ 1º As informações que comporão o Relatório de Acompanhamento serão fornecidas pelos órgãos executores setoriais.

§ 2º Com a finalidade de integrar Políticas Urbanas e processos de planejamento entre municípios da região metropolitana, o CTPD poderá sugerir convênios ou consórcios com os municípios vizinhos e com o órgão responsável pela governança metropolitana, para com eles articular planos, programas e ações de interesse comum, baseados nos princípios desta Lei Complementar e destinados à superação de problemas setoriais ou regionais comuns, que abranjam a totalidade ou parte de seu território.

Art. 487. Para ampliar o suporte técnico-administrativo do SIPLAN, poderão ser criadas, no âmbito do CTPD, comissões e equipes específicas, de caráter permanente ou não, integradas pelos diversos órgãos do Poder Executivo, às quais caberá promover a articulação com os demais sistemas, descritos nesta Lei Complementar, e propor ações de caráter intersetorial de forma a implementar planos, programas e projetos, ou elaborar projetos de leis previstos por este Plano Diretor.

Art. 488. O Poder Executivo deverá efetuar as alterações necessárias em sua estrutura organizacional com a finalidade de capacitar os órgãos executores, integrantes do SIPLAN, ao pleno desenvolvimento de suas atribuições.

Parágrafo único. O Poder Executivo garantirá os recursos e procedimentos necessários à formação e manutenção de um quadro de funcionários indispensáveis ao funcionamento do SIPLAN, como forma de assegurar a implementação das propostas deste Plano Diretor.

Art. 489. É vedada aos servidores de órgãos da administração direta, indireta e fundacional do Município a prestação de serviços de consultoria e a assunção, em empresas privadas, de autoria de projeto e/ou de responsabilidade técnica vinculados à execução de obras públicas do Município.

§ 1º Excluem-se da proibição referida no *caput* os servidores municipais integrantes das categorias funcionais Arquiteto e Engenheiro não ocupantes de cargo em comissão ou função gratificada, aos quais é facultada a opção pelo exercício exclusivo da função pública.

§ 2º Na hipótese da opção prevista no parágrafo anterior, os servidores mencionados farão jus a gratificação de dedicação exclusiva, correspondente a cem por cento do vencimento-base, neste caso cabendo-lhes a vedação expressa no § 1º.

Art. 490. O Poder Executivo terá o prazo de três meses, após a aprovação desta Lei Complementar, para definir a regulamentação específica e as diretrizes operacionais de funcionamento do SIPLAN.

Seção II Da Gestão Democrática do Planejamento Urbano

Art. 491. Fica garantido o acompanhamento pela sociedade das atividades de competência do SIPLAN, através do amplo acesso às informações e da participação no processo de planejamento municipal, através dos Conselhos Municipais, das Audiências Públicas e dos demais instrumentos estabelecidos neste Título.

§ 1º É garantida a participação da população em todas as etapas do processo de planejamento, pelo amplo acesso às informações, assim como na elaboração, implementação e avaliação de planos, projetos e programas de desenvolvimento urbano, de caráter geral, regional ou local, de forma territorializada mediante a exposição de problemas e de propostas de solução.

§ 2º Sempre que possível, serão organizadas oficinas com representação da população local sobre os programas e projetos que serão implementados na região.

§ 3º A participação da população é assegurada pela representação de entidades e associações comunitárias nos conselhos, em grupos de trabalho, comissões e órgãos colegiados, provisórios ou permanentes.

§ 4º A participação individual é assegurada pelo direito à voz em Audiências Públicas.

§ 5º Propostas legislativas ou de planos, programas e projetos de desenvolvimento urbano, de iniciativa popular, poderão ser encaminhados ao Poder Executivo através de processo próprio ou demais formas de participação estabelecidas pela municipalidade, que serão analisados e respondidos na forma que a lei determinar.

§ 6º A população terá acesso às informações, em linguagem acessível, através dos meios de comunicação da Prefeitura e das Secretarias, rádios e canais de televisão, assim como a plataforma do Plano Diretor disponibilizada na internet.

§ 7º O Relatório de Acompanhamento do Plano Diretor será disponibilizado para consulta pública através dos diversos veículos de comunicação disponibilizados pela Prefeitura.

§ 8º O Poder Executivo promoverá cursos, seminários e oficinas, com o objetivo de ampliar a troca de informações com a população quanto às políticas de desenvolvimento urbano, favorecendo seu contínuo aperfeiçoamento, sendo as atividades planejadas em conjunto com os representantes dos conselhos setoriais.

Art. 492. O SIPLAN garantirá o permanente acompanhamento e controle social de suas atividades através dos seguintes instrumentos:

- I - Conselhos Municipais;
- II - debates, audiências e consultas públicas;
- III - conferências sobre assuntos de interesse urbano;
- IV - projetos de lei, planos, programas e projetos de desenvolvimento urbano de iniciativa popular; e
- V - divulgação pela rede mundial de computadores das ações, programas e projetos, bem como de sua execução físico-financeira e orçamentária, em painel de simples compreensão e atualizado periodicamente.

§ 1º Ato do Poder Executivo regulamentará, no prazo de até noventa dias após a aprovação desta Lei Complementar, a aplicação dos instrumentos de acompanhamento do processo de planejamento urbano do Município, incluindo o desenho do Marco Lógico e os indicadores de resultados e impactos do Plano, utilizando de metodologia de monitoramento a ser desenvolvida no âmbito do SIURB.

§ 2º Caberá ao SIPLAN realizar o acompanhamento e a divulgação mensal da evolução das ações previstas no Plano Diretor, na forma de indicativos de fácil compreensão pela população.

§ 3º Os indicadores de monitoramento e avaliação deverão contemplar as diferentes dimensões da avaliação de desempenho das políticas públicas apontadas neste Plano Diretor, abordando sua eficiência, eficácia e efetividade e deverão registrar e analisar, no mínimo:

I - os resultados alcançados em relação aos objetivos do Plano Diretor;

II - os avanços em relação à realização das ações estruturantes previstas neste Plano Diretor;

III - os desempenhos e a destinação dos recursos advindos da implementação dos instrumentos de política urbana previstos neste Plano Diretor;

IV - a implementação dos sistemas e fundos que estão previstos neste Plano Diretor, que não tenham sido ainda regulamentados; e

V - os programas e projetos que estão previstos neste Plano Diretor.

Subseção I Da Conferência Municipal da Cidade do Rio de Janeiro

Art. 493. VETADO.

§ 1º VETADO:

I - VETADO;

II - VETADO;

III - VETADO; e

IV - VETADO.

§ 2º VETADO.

Subseção II Das Audiências Públicas

Art. 494. A Prefeitura poderá realizar audiências públicas por ocasião do processo de licenciamento de empreendimentos e atividades públicas e privadas de impacto urbanístico ou ambiental, para os quais sejam exigidos estudos de impacto de vizinhança e/ou ambiental, de acordo com a legislação vigente, dando clareza e transparência ao processo de licenciamento.

§ 1º Todos os documentos relativos ao tema da audiência pública, tais como estudos, plantas, planilhas e projetos, serão colocados à disposição de qualquer interessado para exame e extração de cópias, por meio eletrônico, com antecedência mínima de dez dias úteis da realização da respectiva audiência pública.

§ 2º As intervenções realizadas em audiência pública deverão ser registradas para acesso e divulgação públicos em até trinta dias da sua realização e deverão constar no respectivo processo administrativo.

§ 3º O Poder Executivo dará ampla publicidade aos resultados advindos das audiências públicas que promoverá, especialmente indicando as medidas adotadas em função das opiniões e manifestações colhidas junto à população.

§ 4º O Poder Executivo poderá complementar as audiências públicas com atividades que ampliem a participação dos municípios, tais como oficinas, seminários, enquetes, referendos e atividades formativas.

Seção III Dos Conselhos Municipais

Art. 495. São Conselhos Municipais que integram o SIPLAN:

I - o Conselho Municipal de Política Urbana;

II - o Conselho Municipal de Meio Ambiente;

III - o Conselho Municipal de Cultura;

IV - o Conselho Municipal de Proteção do Patrimônio Cultural;

V - o Conselho Municipal de Mobilidade Urbana Sustentável;

VI - o Conselho Gestor do Fundo Municipal de Habitação de Interesse Social;

VII - o Conselho Gestor do Fundo Municipal de Saneamento Básico;

VIII - o Conselho Municipal de Defesa dos Direitos da Pessoa com Deficiência;

IX - o Conselho Municipal de Controle do Uso, Ocupação e Regularização do Solo Urbano;

X - o Conselho Municipal de Inteligência e Inovação;

XI - o Conselho Municipal dos Direitos da Mulher; e

XII - o Conselho Municipal de Desenvolvimento Rural.

§ 1º Fica garantida a participação dos Conselhos Municipais no processo contínuo e integrado de planejamento urbano, como órgãos de assessoria de seus respectivos sistemas com competência definida em lei.

§ 2º Os Conselhos Municipais que integram o SIPLAN têm a atribuição de analisar, propor e dar publicidade às medidas de concretização das políticas públicas setoriais definidas nesta Lei Complementar, assim como verificar sua execução de forma articulada, observadas as diretrizes estabelecidas neste Plano Diretor.

§ 3º São atribuições dos Conselhos, sem prejuízo das previstas em Lei:

I - analisar e propor medidas de concretização e integração de políticas públicas setoriais;

II - acompanhar e fiscalizar a aplicação dos recursos dos fundos previstos nesta Lei Complementar;

III - solicitar ao Poder Público a realização de audiências públicas, para prestar esclarecimentos à população; e

IV - realizar, no âmbito de sua competência, audiências públicas de forma territorializada, sempre que possível e adequado.

§ 4º Os Conselhos que integram o SIPLAN serão representados no COMPUR por um titular e um suplente eleitos, integrando o processo de planejamento urbano municipal, mantida a paridade entre representantes do poder público e da sociedade civil.

§ 5º Os Conselhos citados no *caput* deverão ser constituídos por, pelo menos, metade de mulheres, tanto na representação governamental quanto na da sociedade, segundo regras a serem estabelecidas por cada órgão colegiado.

§ 6º O órgão responsável pelo planejamento urbano do Município realizará, pelo menos semestralmente, um fórum dos Conselhos Municipais - InterConselhos, indicados nesta Lei Complementar, para o alinhamento das políticas e promoção da articulação intersetorial do planejamento urbano municipal, bem como para garantir a participação da população, quando poderão ser convidados os Conselhos Municipais vinculados às diferentes políticas públicas setoriais para apresentarem suas ações.

CAPÍTULO III DO SISTEMA INTEGRADO DE CONTROLE DO USO, OCUPAÇÃO E REGULARIZAÇÃO DO SOLO URBANO - SICOS

Art. 496. O Sistema Integrado de Controle do Uso, Ocupação e Regularização do Solo Urbano - SICOS, regulamentado como SICOI, pelo Decreto Rio nº 42.992, de 4 de abril de 2017, tem por objetivo avaliar e realizar a integração das ações dos diversos órgãos setoriais municipais, voltadas ao efetivo controle, monitoramento, fiscalização e regularização do solo urbano em todo o território municipal, de acordo com a legislação em vigor.

Parágrafo único. As ações de controle que envolvem os órgãos integrantes do SICOS devem respeitar as diretrizes e princípios constitucionais da função social da propriedade, do direito à moradia, da dignidade da pessoa humana, do contraditório e da ampla defesa.

Art. 497. O SICOS é composto por representantes dos seguintes órgãos municipais:

I - o órgão executivo responsável pela coordenação do SICOS, que garantirá o funcionamento da política de controle, uso e regularização do solo urbano, a coordenação, operacionalização e a articulação intersetorial do Sistema e o suporte técnico-administrativo; e

II - o Comitê Executivo a ser criado, composto pelos órgãos setoriais da administração direta, indireta, autárquica ou fundacional do Município e suas empresas públicas, responsáveis pelas políticas setoriais diretamente vinculadas ao controle do uso, ocupação e regularização do solo em áreas públicas e privadas.

Parágrafo único. O SICOS manterá plena articulação com o SIPLAN e o SIURB.

Art. 498. O Comitê Executivo mencionado no artigo anterior terá as seguintes atribuições:

I - a coordenação das ações, considerando a gestão democrática territorializada e a participação popular garantidas no Conselho Municipal de Controle do Uso, Ocupação e Regularização do Solo Urbano e a articulação das medidas intersetoriais de controle da ocupação do solo, devendo avaliar o histórico das vulnerabilidades socioambientais e as diferentes naturezas das apropriações do solo urbano, especialmente nas seguintes situações:

a) áreas de encostas, talvegues, margens de rios e cursos d'água, em Unidades de Conservação da Natureza, em Áreas de Preservação Permanente e demais áreas sob regime de proteção ambiental e/ou em áreas que apresentem cobertura vegetal de qualquer natureza;

b) áreas *non aedificandi* de vias, ferrovias, linhas de transmissão e outras definidas pela legislação;

c) em logradouros, espaços públicos e próprios municipais dominicais;

d) em desacordo com a legislação de parcelamento e/ou uso e ocupação do solo;

e) em imóveis abandonados quando representarem risco à ordem ou à segurança urbana, ou à saúde da população;

f) que incorrem em impactos negativos à paisagem urbana, aos seus marcos referenciais e aos bens protegidos por seus atributos culturais, conforme avaliação prévia do órgão responsável pelo patrimônio cultural do Município; e

g) em ocorrências ligadas à estabilidade e segurança das edificações;

II - a criação de metodologia para acompanhamento e monitoramento da evolução dos indicadores da regularidade do solo urbano para subsidiar as ações previstas nessa Lei Complementar;

III - a definição de prioridades relativas às ações e procedimentos de controle dos diversos órgãos da Administração Pública Municipal responsáveis pelo licenciamento e fiscalização do uso e ocupação do solo segundo os princípios da Política Urbana, dispostos no Capítulo I, Título I desta Lei Complementar;

IV - a análise e a adoção de procedimentos administrativos de fiscalização proporcionais aos níveis de irregularidade da ocupação do solo, considerando os prejuízos causados ao patrimônio da Cidade e visando incrementar a eficácia da ação pública;

V - o acompanhamento, análise e a proposição de sistemas de monitoramento das áreas indicadas no inciso I, por meio do Sistema Municipal de Informações Urbanas - SIURB, para orientar as ações de controle de uso e ocupação do solo;

VI - a divulgação e a realização de campanhas públicas de educação urbana, patrimonial e ambiental;

VII - o acompanhamento da revisão da legislação municipal de licenciamento e fiscalização de uso e ocupação do solo e de sua aplicabilidade, visando a inclusão de medidas de combate às irregularidades; e

VIII - o acompanhamento das penalidades, prazos e mecanismos de sanção e das apropriações do solo urbano em áreas públicas e privadas, através de sistemas informatizados.

§ 1º O Poder Executivo garantirá os recursos e procedimentos necessários ao pleno desenvolvimento das atribuições do SICOS como forma de garantir a implementação das propostas deste Plano Diretor.

§ 2º Os órgãos integrantes do SICOS se articularão através de seus setores de fiscalização e controle, aos quais cabe o exercício do poder de polícia administrativa em defesa do interesse público.

§ 3º Para ampliar o suporte técnico-administrativo do SICOS, poderão ser criadas comissões e equipes específicas, de caráter permanente ou não, integradas por diversos setores do Poder Executivo, às quais caberá analisar e propor ações de caráter intersetorial.

Art. 499. Será criado o Conselho Municipal de Controle do Uso, Ocupação e Regularização do Solo Urbano, vinculado ao órgão executivo responsável pela implementação da política de Controle do Uso, Ocupação e Regularização do Solo Urbano, com as seguintes atribuições:

I - analisar e propor medidas de concretização e integração das ações, planos e programas propostas pelo Sistema;

II - acompanhar e fiscalizar a aplicação dos recursos de fundos que possam ser vinculados ao Sistema; e

III - solicitar ao Poder Público a realização de audiências públicas para prestar esclarecimentos à população.

Parágrafo único. O Conselho Municipal de Controle do Uso, Ocupação e Regularização do Solo Urbano deverá ser constituído paritariamente por representantes do SICOS e da sociedade civil.

Art. 500. O Poder Executivo terá o prazo de noventa dias após a aprovação desta Lei Complementar, para formalizar o SICOS, revendo o SICOI, Sistema de Controle de Obras Irregulares, e regulamentando o seu funcionamento em legislação específica.

CAPÍTULO IV DO SISTEMA MUNICIPAL DE INFORMAÇÕES URBANAS - SIURB

Art. 501. O Sistema Municipal de Informações Urbanas - SIURB, regulamentado pelos Decreto nº 38.879 de 2 de julho de 2014 e Decreto nº 43.207, de 19 de maio de 2017, tem como finalidade reunir, gerir, integrar, atualizar e disseminar publicamente dados e o conjunto de informações sobre a cidade do Rio de Janeiro, estabelecendo um canal de comunicação eficaz e eficiente entre os órgãos, de forma a subsidiar as políticas públicas da Administração Municipal.

Parágrafo único. Os trajetos e o dimensionamento das redes de serviços públicos nas vias e calçadas deverão ser mapeados pelos concessionários ou permissionários dos serviços públicos, pelas Autarquias, Empresas ou Fundações do Município, do Estado ou da União, e disponibilizadas no Sistema de Informações Urbanas - SIURB.

Art. 502. A atuação do SIURB pauta-se pelos seguintes princípios, ressalvadas as situações de sigilo previstas em lei:

I - da transparência, por intermédio do respeito ao direito de acesso público às informações urbanas municipais;

II - da autonomia, pela independência dos órgãos setoriais e do Sistema na produção das informações, análises e diagnósticos;

III - da isenção e neutralidade na utilização dos dados e na disseminação das informações urbanas municipais; e

IV - da tomada de decisão, baseada em dados e evidências, para maior assertividade das políticas públicas.

Parágrafo único. Além dos princípios acima descritos o SIURB deve pautar-se pela:

I - cooperação entre os órgãos setoriais; e

II - garantia de segurança, preservação e fidelidade aos dados e informações registradas, assim como da agilidade necessária ao seu manuseio e recuperação, por intermédio da aplicação de recursos técnicos adequados.

Art. 503. Integram o SIURB os órgãos diretamente responsáveis pela implementação das Políticas Urbana e Ambiental do Município, nos termos desta Lei Complementar.

Art. 504. O Instituto Municipal de Urbanismo Pereira Passos - IPP, que coordena o SIURB, é o responsável pelo suporte técnico-administrativo necessário ao seu funcionamento.

Art. 505. Ato do Poder Executivo poderá revisar a regulamentação específica e as diretrizes operacionais de funcionamento do SIURB.

CAPÍTULO V DO SISTEMA MUNICIPAL DE PROTEÇÃO E DEFESA CIVIL DA CIDADE - SIMPDEC

Art. 506. Fica instituído o Sistema Municipal de Proteção e Defesa Civil da Cidade - SIMPDEC, conforme determinação da Lei Federal nº 12.608, de 10 de abril de 2012 e autoriza a criação de sistema de informações e monitoramento de desastres e dá outras providências, visando coordenar as ações e atuar preventiva e imediatamente nos casos de ameaça ou danos às condições normais de funcionamento da cidade.

§ 1º O SIMPDEC será constituído pelos seguintes órgãos municipais:

I - Secretaria Especial de Ordem Pública - SEOP;

II - Subsecretaria de Proteção e Defesa Civil;

III - Secretaria Municipal de Educação - SME;

IV - Secretaria Municipal de Conservação - SECONSERVA;

V - Secretaria Municipal de Assistência Social - SMAS;

VI - Secretaria Municipal de Habitação - SMH;

VII - Secretaria Municipal de Saúde - SMS;

VIII - Secretaria Municipal de Meio Ambiente da Cidade - SMAC;

IX - Centro de Operações e Resiliência - COR;

X - Companhia Municipal de Limpeza Urbana - COMLURB;

XI - Guarda Municipal do Rio de Janeiro - GM-RIO;

XII - Fundação Instituto de Geotécnica do Município do Rio de Janeiro - GEO-RIO;

XIII - Secretaria Municipal de Infraestrutura - SMI; e

XIV - Fundação Instituto das Águas do Município do Rio de Janeiro - RIO-ÁGUAS.

§ 2º Poderão ser convidados a participar outros órgãos da estrutura organizacional da Prefeitura, bem como órgãos estaduais, federais e da sociedade civil, nas situações de emergência, caso essas assim o exijam.

Art. 507. Com base nos princípios e diretrizes da Política Urbana expressos nesta Lei Complementar, fica compreendido como ameaça, risco ou dano às condições normais de funcionamento da cidade as ocorrências que causem risco à população e/ou ao patrimônio da cidade, incluindo as formas abaixo:

I - movimentos de massa, erosões, inundações, enxurradas, alagamentos, chuvas intensas, temperaturas extremas, secas, incêndios, ressacas, entre outros desastres;

II - endemias, epidemias e pandemias;

III - desabastecimento de água ou de alimentos ou fornecimento de energia elétrica; e

IV - ocupações em áreas de risco como encostas, ravinas, talvegues, margens de rios e cursos d'água, ou em áreas sob regime de proteção ambiental.

Art. 508. São ações para a redução do risco de desastres na Cidade:

I - a prevenção a ocorrências e situações de risco, através de ações do Poder Público, entre as quais:

a) o controle, a fiscalização e a eliminação dos riscos em cooperação com o SICOS;

b) a assistência à população diante da ameaça ou dano;

II - a divulgação e a realização de campanhas públicas em acordo com as políticas públicas estruturantes de Educação Ambiental, notadamente o Programa Municipal de Educação Ambiental;

III - a identificação, o mapeamento, o monitoramento dos riscos, ameaças e vulnerabilidades e o desenvolvimento de projetos que priorizem ações de prevenção, mitigação e preparação das comunidades localizadas em áreas de risco em cooperação com o SICOS;

IV - a informação da população sobre áreas de risco e a ocorrência de eventos extremos, bem como sobre protocolos de prevenção e alerta e sobre as ações emergenciais em circunstâncias de desastres;

V - a proposição de programas de contingência e de mitigação dos danos e o acompanhamento das populações e das áreas atingidas após os eventos;

VI - a determinação de execução de intervenções estruturais e não-estruturais para reduzir ocorrências e situações de risco;

VII - a cooperação da população na fiscalização do estado da infraestrutura de serviços básicos, dos despejos industriais, da descarga de aterro e das ações de desmatamento;

VIII - o estímulo à participação de entidades privadas, associações de voluntários, clubes de serviços, organizações não governamentais e associações de classe e comunitárias nas ações do SIMPDEC e o treinamento de associações de voluntários para atuação conjunta com as comunidades apoiadas; e

IX - a garantia do funcionamento adequado das instalações e equipamentos de defesa para uso em situações de emergência.

Art. 509. O Poder Executivo garantirá os recursos e procedimentos necessários ao pleno desenvolvimento das atribuições do SIMPDEC, como forma de garantir a implementação das propostas desta Lei Complementar.

§ 1º Os órgãos integrantes do SIMPDEC se articularão, através de seus setores de fiscalização e controle, aos quais cabe o exercício do poder de polícia administrativa, em defesa do interesse público.

§ 2º Para ampliar o suporte técnico-administrativo do SIMPDEC, poderão ser criadas comissões e equipes específicas, de caráter permanente ou não, integradas por diversos setores do Poder Executivo, às quais caberá analisar e propor ações de caráter intersetorial.

Art. 510. O Poder Executivo definirá a regulamentação específica e as diretrizes operacionais de funcionamento do SIMPDEC.

CAPÍTULO VI DO SISTEMA MUNICIPAL DE INTELIGÊNCIA E INOVAÇÃO - SMINOVA

Art. 511. O Sistema Municipal de Inovação - SMINOVA, instituído pela Lei nº 6.788, de 28 de outubro de 2020, tem por objetivo propor normas, mecanismos e incentivos ao empreendedorismo, às atividades científica, tecnológica, de inovações e da economia criativa e da economia solidária, visando promover a inovação, o desenvolvimento econômico, social e ambiental e a melhoria dos serviços públicos municipais.

Art. 512. O SMINOVA é composto por representantes das seguintes entidades:

I - Agência de Fomento do Município do Rio de Janeiro S/A - Invest.Rio;

II - Conselho Municipal de Inteligência e Inovação - CMINOVA;

III - Câmara Municipal do Rio de Janeiro;

IV - instituições de pesquisa, de ensino superior, tecnológico e profissionalizantes estabelecidas no Município;

V - associações, entidades representativas de categorias econômicas ou profissionais, agentes de fomento e as instituições públicas e privada, que atuem em prol da ciência, tecnologia e inovação, domiciliadas no Município;

VI - parques tecnológicos e de inovação, incubadoras de empresas inovadoras e as aceleradoras de empresas inovadoras, empreendedoras e *startups*;

VII - empresas de inovação com estabelecimento no Município, indicadas por suas respectivas entidades empresariais;

VIII - Arranjos Promotores de Inovação - APIs reconhecidos pela Invest.Rio;

IX - jardins botânicos e iniciativas similares que atuem em prol da ciência, tecnologia e inovação no Município;

X - associações, sindicatos e cooperativas de produtores agrícolas, pequenos pecuaristas e pescadores domiciliados no Município, bem como representantes do Circuito Carioca de Feiras Orgânicas;

XI - Polos do Rio;

XII - Naves do Conhecimento;

XIII - espaços de *Coworking*, de economia colaborativa e de economia solidária;

XIV - *Living Labs*; e

XV - investidores em projetos de inovação, ciência e tecnologia, pesquisas, *startups* e da indústria criativa que financiem iniciativas no Município.

§ 1º Ficam declarados como APIs:

I - o Distrito Criativo do Porto 21 - Porto 21, espaço delimitado dentro da área do Porto Maravilha, conforme Anexo I e II da Lei nº 6.788/2020, de sua criação; e

II - o Parque Tecnológico da UFRJ.

§ 2º O Município adotará providências para que o teste de inovações em seu perímetro disponha de tratamento diferenciado, célere e simplificado nas regiões delimitadas do Porto 21 e do Parque Tecnológico da UFRJ, podendo ser estendidas para outras áreas e parques tecnológicos.

§ 3º A participação no SMINOVA será voluntária e não remunerada.

Art. 513. O SMINOVA tem as seguintes competências:

I - articulação estratégica das atividades dos diversos organismos públicos e privados que atuam direta ou indiretamente no desenvolvimento da inovação em prol da municipalidade;

II - estruturação de ações promotoras da inovação, do desenvolvimento econômico, social e ambiental do Município;

III - reunião do ecossistema municipal de inovação, através da ampliação das interações entre seus membros, visando a ampliar a sinergia das atividades de desenvolvimento da inovação;

IV - construção de canais e instrumentos qualificados de apoio à inovação, para o desenvolvimento sustentável e para o estímulo à economia verde; e

V - apoio ao pequeno empreendedor local, com a criação de programas específicos de capacitação.

Art. 514. O Poder Executivo credenciará no SMINOVA, após a análise pela Invest.Rio, as unidades avançadas de promoção e serviços de apoio às empresas de base tecnológica, inovadoras ou à indústria criativa, tais como:

I - intercâmbio de *startups*, empreendedores individuais, micro e pequenos empresários, buscando a internacionalização e o comércio exterior;

II - propriedade intelectual;

III - fundos de investimento e participação, especialmente com capital de risco, como anjos, fundos de *venture capital*, *capital seed* e similares;

IV - consultoria tecnológica, empresarial e jurídica à empresa de base tecnológica ou da indústria criativa;

V - condomínios empresariais do setor tecnológico;

VI - incubadoras e aceleradoras de *startups*;

VII - câmaras de comércio internacionais; e

VIII - outros que forem julgados relevantes pela Invest.Rio.

§ 1º O credenciamento terá prazo indeterminado, operando-se o descredenciamento quando configuradas ausentes as características necessárias a ele, observados a ampla defesa e o contraditório e o devido processo legal.

§ 2º As empresas e *startups* participantes de incubadoras, aceleradoras, centros de inovação e parques tecnológicos e de inovação, integrantes do SMINOVA, serão consideradas integrantes credenciadas e poderão usufruir dos benefícios estabelecidos nesta Lei.

§ 3º O Município poderá realizar investimentos diretos e indiretos, inclusive de infraestrutura, em bens públicos para suporte aos mecanismos de promoção da inovação, observadas as normas orçamentárias.

Art. 515. Para fazer parte do SMINOVA, a entidade interessada deve tornar público, em sítio eletrônico destinado a ser o Portal de Inovação oficial do Município, o seu plano de ação no setor e a sua convergência com as diretrizes de inovação do Município, submetendo-se à aprovação da Invest.Rio.

Art. 516. Ato do Poder Executivo poderá revisar a regulamentação específica e as diretrizes operacionais de funcionamento do SMINOVA.

CAPÍTULO VII DO SISTEMA INTEGRADO DE ENFRENTAMENTO ÀS VULNERABILIDADES URBANAS - SIEVS

Art. 517. Fica instituído o Sistema Integrado de Enfrentamento às Vulnerabilidades Urbanas - SIEVS, que tem por objetivos:

I - promover o monitoramento sistemático das situações de risco e vulnerabilidades socioterritoriais a fim de subsidiar o planejamento, gestão, execução e avaliação das políticas sociais no município a partir de uma visão integrada, envolvendo diferentes órgãos da Prefeitura;

II - instrumentalizar as políticas setoriais com informações territorializadas sobre as situações de risco e vulnerabilidade socioterritorial da população residente no município; e

III - promover a articulação dos diferentes órgãos da Prefeitura, possibilitando o planejamento e o atendimento mais eficaz e eficiente ao público-alvo das políticas e contribuindo para a diminuição das vulnerabilidades urbanas no Município do Rio de Janeiro, a partir de uma visão integrada.

§ 1º Integram a situação de risco e vulnerabilidade socioterritorial as populações em situação de pobreza, extrema pobreza, em situação de rua e as que não possuem acesso às instituições e programas públicos de assistência.

§ 2º Integram diretamente o SIEVS os órgãos executores setoriais da administração direta e indireta, autárquica ou fundacional do Município e suas empresas públicas que atuam no planejamento e implementação de políticas ligadas aos temas: assistência social, saúde, educação, trabalho e renda, habitação e cultura.

Art. 518. Será designado Comitê Gestor integrado pelos órgãos integrantes do SIEVS, visando à mitigação das situações de risco e vulnerabilidade socioterritoriais no Município do Rio de Janeiro.

Art. 519. O Poder Executivo terá o prazo de noventa dias, após a aprovação desta Lei Complementar, para formalizar o SIEVS e regulamentar seu funcionamento.

Parágrafo único. O Poder Executivo garantirá os recursos e procedimentos necessários ao pleno desenvolvimento das atribuições do SIEVS como forma de garantir a implementação das propostas deste Plano Diretor.

TÍTULO VII DAS DISPOSIÇÕES GERAIS, TRANSITÓRIAS E FINAIS

CAPÍTULO I DAS DISPOSIÇÕES GERAIS

Seção I Disposições sobre normas de uso do solo

Art. 520. No licenciamento de projetos de empreendimentos habitacionais de interesse social vinculados às políticas habitacionais governamentais, permanecem em vigor as normas e critérios para uso e ocupação do solo definidos pela legislação específica, excetuadas as normas menos restritivas estabelecidas nesta Lei Complementar.

Art. 521. As condições especiais de incentivo à reconversão de imóveis tombados, preservados e de edificações existentes, regularmente construídas e licenciadas, definidas pela Lei Complementar nº 232/2021 e sua regulamentação, prevalecem sobre o disposto nesta Lei Complementar.

Art. 522. O desmembramento, facultado às edificações bifamiliares no artigo 2º, § 3º da Lei Complementar nº 198/2019, do Código de Obras e Edificações Simplificado - COES, se restringe à legalização e em hipótese alguma o desmembramento poderá ser feito de antemão.

Art. 523. Fica obrigatório que nos novos licenciamentos de obras públicas e privadas as redes de telefonia, dados, iluminação pública e energia elétrica domiciliar sejam subterrâneas.

§ 1º No caso de impossibilidade de implantação de rede subterrânea, o interessado deverá apresentar justificativa técnica fundamentada a embasar o não atendimento ao preconizado no *caput*, que deverá ser analisada pelo órgão licenciador que a deferirá ou não.

§ 2º Sem prejuízo do disposto no *caput* e observado o disposto no § 1º, as concessionárias de serviços públicos de eletricidade, telefonia e televisão a cabo, implementarão a substituição de sua atual rede de fiação aérea por rede de fiação subterrânea, na proporção de 10% ao ano, a partir da entrada em vigor desta Lei Complementar, até a sua substituição completa, que não poderá exceder o prazo de dez anos.

§ 3º É assegurado, nos termos da legislação federal vigente, o reequilíbrio econômico e financeiro do contrato quando a implementação do disposto no § 2º implicar, comprovadamente, onerosidade à concessionária não absorvida pelos ganhos de economia decorrentes da substituição da fiação.

§ 4º As concessionárias que não cumprirem a meta anual prevista no § 2º ficarão sujeitas à multa de até 10 milhões de reais, calculada segundo a seguinte equação: R\$ 10.000.000,00 x percentual de não adimplimento = valor da multa.

Art. 524. Esta Lei Complementar estabelece as modalidades, a intensidade e a localização dos usos do solo e das atividades permitidos no Município do Rio de Janeiro.

Parágrafo único. Aplicam-se, também, à matéria, as normas federais, estaduais e municipais relativas a: áreas "Non Altius Tolandi", áreas "Non Aedificandi", proteção de faixas de emissão de micro-ondas, proteção aos Fortes, proteção aos Aeroportos, faixas de Marinha e acrescidos de Marinha, Parques Nacionais, Proteção aos Monumentos Históricos e Imóveis tombados e proteção paisagística.

Art. 525. As normas municipais referidas nesta Lei Complementar, sem revogação ou derrogação, continuam passíveis de revisão ou revogação de acordo com a natureza específica de cada uma.

Art. 526. Qualquer venda ou alienação de terrenos ou imóveis de propriedade do Município dependerá de autorização expressa do Poder Legislativo, mediante aprovação de lei específica.

Art. 527. Em caso de incongruência de informações entre o sistema de informações da PCRJ, <https://siurb.rio/>, e o Plano Diretor, no que se refere a zonas e parâmetros edilícios, adotar-se-á o contido nesta Lei Complementar.

CAPÍTULO II DAS DISPOSIÇÕES TRANSITÓRIAS

Art. 528. O Poder Executivo implantará o Cadastro Georreferenciado de Imóveis Territoriais para apoio às políticas públicas estabelecidas nesta Lei Complementar no prazo de cento e oitenta dias a partir da promulgação desta Lei Complementar.

Parágrafo único. O Cadastro referido no *caput* do artigo será de responsabilidade do órgão responsável pelo planejamento urbano do Município, ficará alojado no Sistema de Informações Urbanas - SIURB e será publicado na rede internacional de computadores, com acesso livre.

Art. 529. O Poder Executivo deverá elaborar plano de rotas acessíveis que disponha sobre os passeios públicos a serem implantados ou reformados pelo poder público, com vistas a garantir acessibilidade da pessoa com deficiência ou com mobilidade reduzida a todas as rotas e vias existentes, inclusive as que concentrem os focos geradores de maior circulação de pedestres, como os órgãos públicos e os locais de prestação de serviços públicos e privados de saúde, educação, assistência social, esporte, cultura, correios e telégrafos, bancos, entre outros, sempre que possível de maneira integrada com os sistemas de transporte coletivo de passageiros.

Art. 530. Os requerimentos de licença de construção protocolizados até a data do início da vigência desta Lei Complementar serão examinados e decididos de acordo com a legislação anterior, desde que não sejam arquivados ou caiam em preempção.

Parágrafo único. Para assegurar direito ao exame do requerimento da licença pela legislação anterior, conforme previsto no *caput*, o requerente da licença deverá cumprir tempestivamente as exigências formuladas pelos órgãos de licenciamento.

Art. 531. Os Conselhos Municipais deverão, no prazo de até cento e oitenta dias após a promulgação desta Lei Complementar, serem adaptados para terem paridade de gênero na sua constituição, tanto na representação governamental quanto na da sociedade, segundo regra a ser estabelecida por cada órgão colegiado.

Art. 532. As Áreas de Especial Interesse Social - AEIS instituídas pela Lei Complementar nº 104 de 27 de novembro de 2009, pela Lei Complementar nº 70 de 06 de julho de 2004 e pela Lei Complementar nº 72 de 27 de julho de 2004 serão delimitadas e mapeadas por Grupo de Trabalho no prazo de até trezentos e sessenta dias após a promulgação desta Lei Complementar.

Parágrafo Único. A Câmara Municipal do Rio de Janeiro integrará o Grupo de Trabalho para delimitação e mapeamento das AEIS, indicando um membro efetivo e um suplente.

Art. 533. O Município, através de lei específica, instituirá programas de apoio e incentivos relacionados a serviços ambientais, à preservação da cobertura vegetal, ao meio ambiente e à sustentabilidade, os quais incidirão em todo território do Município, como forma de promoção do desenvolvimento ecologicamente sustentável, consideradas as categorias:

I - a conservação, a manutenção e o aumento do estoque e a diminuição do fluxo de carbono;

II - a conservação da beleza cênica natural;

III - a preservação da biodiversidade;

IV - a preservação das águas e dos serviços hídricos;

V - a valorização cultural e do conhecimento tradicional;

VI - as construções sustentáveis;

VII - a manutenção de Áreas de Preservação Permanente e de Reserva Legal; e

VIII - a valorização e preservação das APP definidas exclusivamente por zoneamento municipal.

Art. 534. O Poder Executivo poderá dispor de instrumento de divulgação das receitas e investimentos públicos por meios oficiais, de modo a permitir o controle e o processo participativo de transparência e da prestação de contas dos gastos realizados pela Administração Pública.

CAPÍTULO III DAS DISPOSIÇÕES FINAIS

Art. 535. Ficam revogados parcialmente:

I - o Decreto "E" n.º 3.800 de 20 de abril de 1970 - Art. 1º ao Art. 77 do Regulamento de Parcelamento da Terra;

II - o Decreto nº 3046, de 27 de abril de 1981 - Capítulo III, Subzonas A-4, A-5, A-6, A-7, A-8, A-9, A-10, A-11, A-12, A-23, A-24, A-25, A-26, A-27, A-28, A-29, A-30, A-31, A-32, A-33, A-34, A-38, A-41, A-42, A-43, A-44 e A-45;

III - o Decreto nº 5.625, de 27 de dezembro de 1985 - Art. 1º e Art. 2º;

IV - o Decreto nº 10.040, de 11 de março de 1991 - Art. 2º ao Art. 24 e ANEXOS I, II, III, IV, V, VI, VII;

V - o Decreto nº 7.351, de 14 de janeiro de 1988 - Art. 2º ao Art. 9º, Art. 12, Art. 14, Art. 18 ao Art. 34, Art. 38, Art. 39, Anexo 2, Anexo 3, Anexo 4, Anexo 6; e

VI - a Lei Complementar nº 73, de 29 de julho de 2004 - Art. 5º, Art. 6º, Art. 7º, Art. 14 ao Art. 33, Art. 35 ao Art. 44, Art. 46, Art. 47, Art. 48, Art. 49, Art. 51, Art. 52, Art. 54, Art. 56, Art. 59, Art. 60, Art. 61 (incisos IV, V, VI, VII),

Art. 62, Anexo 4, Anexo 5, Anexo 6.

Art. 536. Ficam revogados integralmente:

I - VETADO;

II - a Lei Complementar 66, de 09 de Julho de 2003;

III - VETADO;

IV - a Lei Complementar nº 72, de 27 de julho de 2004;

V - a Lei Complementar nº 83, de 19 de junho de 2007;

VI - VETADO;

VII - a Lei Complementar nº 106, de 30 de dezembro de 2009;

VIII - a Lei Complementar nº 111, de 1º de fevereiro de 2011;

IX - a Lei Complementar nº 114, de 26 de dezembro de 2011;

X - VETADO;

XI - a Lei Complementar nº 166, de 17 de junho de 2016;

XII - VETADO;

XIII - a Lei nº 920, de 30 de outubro de 1986;

XIV - a Lei nº 969, de 30 de abril de 1987;

XV - a Lei nº 2.062, de 16 de dezembro de 1993;

XVI - a Lei nº 4125, de 1º de julho de 2005;

XVII - a Lei nº 4176, de 2 de setembro de 2005;

XVIII - a Lei nº 4.762, de 23 de janeiro de 2008;

XIX - VETADO;

XX - o Decreto nº 1.321, de 25 de novembro de 1977;

XXI - VETADO;

XXII - VETADO;

XXIII - o Decreto nº 2.108, de 14 de março de 1979;

XXIV - VETADO;

XXV - o Decreto nº 2.541, de 25 de março de 1980;

XXVI - o Decreto nº 2.542, de 26 de março de 1980;

XXVII - VETADO;

XXVIII - VETADO;

XXIX - o Decreto nº 2.831, de 21 de outubro de 1980;

XXX - o Decreto nº 3.044, de 23 de abril de 1981;

XXXI - o Decreto nº 3.103, de 15 de setembro de 1981;

XXXII - VETADO;

XXXIII - o Decreto nº 3.188, de 20 de agosto de 1981;

XXXIV - o Decreto nº 4.871, de 10 de dezembro de 1984;

XXXV - VETADO;

XXXVI - o Decreto nº 4.939, de 29 de janeiro de 1985;

XXXVII - o Decreto nº 5.050, de 23 de abril de 1985;

XXXVIII - o Decreto nº 5.252, de 5 de agosto de 1985;

XXXIX - o Decreto nº 5.345, de 23 de setembro de 1985;

XL - VETADO;

XLI - o Decreto nº 5.996, de 30 de julho de 1986;

XLII - VETADO;

XLIII - o Decreto nº 6.155, de 25 de setembro de 1986.

XLIV - o Decreto nº 6.253, de 6 de novembro de 1986;

XLV - o Decreto nº 6.462, de 5 de fevereiro de 1987;

XLVI - o Decreto nº 6.881, de 10 de agosto de 1987;

XLVII - o Decreto nº 6.997, de 30 de setembro de 1987;

XLVIII - o Decreto nº 7.051, de 29 de outubro de 1987;

XLIX - o Decreto nº 7.284, de 11 de dezembro de 1987;

L - o Decreto nº 7.548, de 7 de abril de 1988;

LI - o Decreto nº 7.635, de 17 de maio de 1988;

LII - o Decreto nº 7.654, de 20 de maio de 1988;

LIII - VETADO;

LIV - o Decreto nº 7.937 de 11 de outubro de 1944;

LV - o Decreto nº 7.982, de 15 de agosto de 1988;

LVI - VETADO;

LVII - o Decreto nº 8.292, de 27 de dezembro de 1988;

LVIII - o Decreto nº 8.546, de 04 de julho de 1989;

LIX - o Decreto nº 8.855, de 23 de outubro de 1989;

LX - o Decreto nº 9.246, de 26 de março de 1990;

LXI - o Decreto nº 9.316, de 7 de maio de 1990;

LXII - o Decreto nº 9.317, de 7 de maio de 1990;

LXIII - o Decreto nº 9.454, de 09 de julho de 1990;

LXIV - o Decreto nº 9.510, de 1 de agosto de 1990.

LV - o Decreto nº 9.558, de 13 de agosto de 1990;

LVI - o Decreto nº 9.804, de 13 de agosto de 1990;

LVII - o Decreto nº 9.956, de 8 de outubro de 1991;

LVIII - o Decreto nº 9.966, de 18 de janeiro de 1991;

LVIX - o Decreto nº 10.061, de 13 de março de 1991;

LX - o Decreto nº 25.700, de 25 de agosto de 2005;

LXI - o Decreto nº 27.492, de 22 de dezembro de 2006;

LXII - o Decreto nº 37.961, de 7 de novembro de 2013;

Art. 537. Integram esta Lei Complementar os seguintes anexos:

I - ANEXO I - Objetivos, Diretrizes e Ações Estruturantes das Políticas Setoriais;

II - ANEXO II - Áreas de Planejamento;

III - ANEXO III - Regiões de Planejamento;

IV - ANEXO IV - Regiões Administrativas;

V - ANEXO V - Bairros;

VI - ANEXO VI - Bacias e Sub-bacias hidrográficas;

VII - ANEXO VII - Mapa: Divisões Administrativas;

VIII - ANEXO VIII - Quadro: Divisões Administrativas;

IX - ANEXO IX - Estrutura Urbana Básica;

X - ANEXO X - Vetores de Desenvolvimento Orientados ao Transporte;

XI - ANEXO XI - Sistema de Centros e Subcentros;

XII - ANEXO XII - Hierarquização de Centros e Subcentros;

XIII - ANEXO XIII - Macrozoneamento;

XIV - ANEXO XIV - Relação entre as unidades espaciais;

XV - ANEXO XV - Macrozonas e CAM;

XVI - ANEXO XVI - Instrumentos de Aplicação da Política Urbana;

XVII - ANEXO XVII - Fator de Redução Social e de Incentivo ao Desenvolvimento Econômico;

XVIII - ANEXO XVIII - Usos Permitidos por Zona;

XIX - ANEXO XIX - Classificação dos Impactos por usos;

XX - ANEXO XX - Tipos de Grupamentos por Zona;

XXI - ANEXO XXI - Tabelas de Parâmetros Urbanísticos por AP:

a) 1 - Parâmetros para a AP 1;

b) 2 - Parâmetros para AP 2;

c) 2a - Parâmetros da AP 2.1;

d) 2b - Parâmetros para a AP 2.2;

e) 3 - Parâmetros para a AP 3;

f) 4 - Parâmetros para a AP4;

g) 5 - Parâmetros da AP 5;

XXII - ANEXO XXII - Mapa de Zoneamento por Área de Planejamento;

a) 1 - Mapa de Zoneamento AP 1;

b) 2 - Mapa de Zoneamento AP-2;

c) 2a - Mapa de Zoneamento AP 2.1;

d) 2b - Mapa de Zoneamento AP2.2;

e) 3 - Mapa de Zoneamento AP 3;

f) 4 - Mapa de Zoneamento AP 4;

g) 5 - Mapa de Zoneamento AP 5;

XXIII - ANEXO XXIII - Figuras;

XXIV - ANEXO XXIV - Quadros e Tabelas;

XXV - ANEXO XXV - Fórmulas; e

XXVI - VETADO.

Art. 538. Esta Lei Complementar entra em vigor na data de sua publicação.

Parágrafo único. Os dispositivos desta Lei Complementar relativos ao licenciamento de atividades entrarão em vigor seis meses após a sua data de publicação, de modo a permitir a adaptação de procedimentos dos órgãos municipais responsáveis.

EDUARDO PAES

| ANEXO I A - OBJETIVOS E DIRETRIZES DAS POLÍTICAS SETORIAIS | |
|---|--|
| MEIO AMBIENTE | |
| OBJETIVOS | DIRETRIZES |
| Assegurar a proteção, preservação, conservação e recuperação do patrimônio ecológico e paisagístico da Cidade. | Restauração ecológica de ecossistemas e recuperação ambiental de áreas degradadas. |
| | Implantação e manutenção da arborização urbana como um bem indispensável à saúde pública, incluindo a soberania alimentar, e ao bem estar coletivo, de acordo com as diretrizes do Plano Diretor de Arborização Urbana- PDAU; |
| | Aperfeiçoamento dos instrumentos e da gestão das Unidades de Conservação; |
| | Definição de áreas prioritárias de ação governamental relativa à melhoria da qualidade ambiental, com prioridade para a Áreas de Planejamento 3 e 5, dada a escassez de áreas verdes e a existência de ilhas de calor; |
| | Monitoramento e controle das áreas protegidas municipais, dos espaços livres públicos, da água, do ar, do solo e do subsolo; |
| | Controle da instalação e/ou operação de empreendimentos, construções e atividades que comportem risco potencial ou efetivo ao meio ambiente; |
| | Incentivo à proteção do patrimônio natural em áreas privadas; |
| | Promoção da gestão integrada dos recursos hídricos fundamentais à cidade, aí incluídos os cursos d'água naturais e canalizados, os afluentes, os mananciais de água para consumo humano, as nascentes, as cachoeiras, as águas subterrâneas, considerando como referência as bacias hidrográficas na definição das unidades de planejamento pertinentes; |
| | Proteção, conservação e recuperação das áreas frágeis sujeitas a inundações; |
| | Preservação, conservação e recuperação dos ecossistemas da zona costeira; |
| | Monitoramento, proteção, preservação e recuperação de fauna e flora, especialmente as espécies ameaçadas de extinção; |
| | Proteção legal de novas áreas com características ecológicas relevantes; |
| | Recuperação de áreas degradadas ou contaminadas; |
| Promover a redução das emissões antropogênicas de gases de efeito estufa e buscar a adaptação e o aumento da resiliência da Cidade aos efeitos das mudanças climáticas. | Estímulo à implantação de sistemas de manejo agrícola e pecuário de baixo impacto ambiental, visando à proteção e conservação do solo, das águas subterrâneas, da flora e da fauna; |
| | Promoção do engajamento da população, apoiado na educação ambiental a todos os cidadãos, incluindo as crianças, nas boas práticas de preservação e recuperação do meio ambiente, na adoção de práticas sustentáveis que visem à redução das emissões de gases de efeito estufa e na prevenção contra os efeitos da mudança do clima e na proteção da nossa biodiversidade. |
| | Substituição gradual dos combustíveis fósseis por outros com menor potencial de emissão de poluentes atmosféricos e de gases de efeito estufa em toda a frota de ônibus municipais. |



Assinado digitalmente por EDUARDO DA COSTA PAES - 16/01/2024 às 18:52:43.
Autenticado digitalmente por BRUNO SALGADO SILVA - 16/01/2024 às 18:35:53.
Documento Nº: 4769075.35607494-5832 - consulta à autenticidade em
<https://acesso.processo.rio/sigaex/public/app/autenticar?n=4769075.35607494-5832>



SGV/DES202400188

SIGA

| | |
|--|--|
| Sensibilizar e conscientizar a população quanto a sua integração com a natureza, a relevância da preservação do meio ambiente e da paisagem; | Compatibilização entre a proteção e conservação do ambiente natural das praças e sua utilização pela população |
| Garantir aos cidadãos o amplo acesso para todos às informações ambientais da Cidade, por meio do meio digital e analógico, adequados à sua consulta em qualquer tempo; | Sistematização do acesso para todos a dados e informações ambientais; |
| Promover práticas sustentáveis, o consumo consciente e o uso adequado dos recursos naturais. | <p>Incentivo à recuperação, redução, reuso da infraestrutura e do parque edificado, recuperação de materiais e bens de consumo, bem como ao uso racional dos recursos ambientais;</p> <p>Adoção de técnicas e procedimentos menos poluentes ou não poluentes, incluindo a gestão dos resíduos sólidos e do esgotamento sanitário, nas contratações de obras e serviços pela administração municipal;</p> <p>Promoção do manejo dos resíduos orgânicos, em particular dos provenientes dos serviços de manutenção de áreas verdes, para produção de mobiliário urbano, adubo e energia;</p> <p>Adoção de ações de eficiência energética pela Administração Municipal no patrimônio imobiliário do Município, bem como em obras e serviços públicos;</p> <p>Criação de corredores de sustentabilidade e sua articulação com o ordenamento territorial definido no Título II desta Lei Complementar;</p> <p>Incorporar as políticas setoriais o conceito de sustentabilidade com foco na recuperação e preservação do meio ambiente;</p> <p>Promover a implantação do Projeto Praia Limpa e Lixo Zero no Município do Rio de Janeiro com o objetivo de desenvolver ações, metas, tecnologias, campanhas e métodos, em conformidade com as diretrizes globais do turismo sustentável, visando o incentivo à reciclagem de resíduos sólidos e a redução do uso de plásticos descartáveis nas praias e suas adjacências;</p> |
| Gerir de forma integrada os recursos hídricos e em consonância com o planejamento urbano. | Articulação, em conjunto com os Comitês de Bacias Hidrográficas de ações conjuntas de conservação, recuperação e fiscalização dos recursos hídricos do município do Rio de Janeiro; |
| GESTÃO DE RISCOS E ADAPTAÇÃO ÀS EMERGÊNCIAS CLIMÁTICAS | |
| OBJETIVOS | |
| Promover a gestão integrada visando mitigar os impactos das mudanças climáticas na cidade; | DIRETRIZES Aprimoramento do Sistema de Defesa da Cidade no que tange à gestão de riscos associados a ondas de calor, deslizamentos de terra, inundações e alagamentos, erosão na orla litorânea e à saúde coletiva, maximizando a colaboração dos moradores na identificação das áreas atingidas para informações mais precisas e em tempo real; |
| Promover ações integradas visando uma maior preparação e resposta aos eventos climáticos; | Priorização de ações de resiliência para territórios e populações com maior vulnerabilidade; Promoção da resiliência da cidade frente aos riscos de origens geológico-geotécnica e hidrológica; Estabelecimento, de forma integrada, planejada e com participação popular de instrumentos de prevenção, minimização e gerenciamento das cheias por bacia hidrográfica; |
| Incluir a exigência de estudos de impactos das mudanças climáticas em todos os projetos e políticas municipais com mais de dez anos de duração. | Elaboração de estudos e programas específicos sobre os possíveis impactos das mudanças climáticas sobre o território municipal, com foco na redução de vulnerabilidades; |
| SANEAMENTO BÁSICO | |
| OBJETIVOS | |
| | DIRETRIZES Redução da poluição e recuperação ambiental dos corpos hídricos, através da integração das infraestruturas e serviços de saneamento; Fortalecimento da segurança hídrica; Promoção do acesso universal e equitativo para todos à água potável; Gestão integrada por bacia hidrográfica dos recursos hídricos em todos os níveis, inclusive via cooperação com as diferentes instâncias governamentais, Comitês de Bacia e com a Região Metropolitana; Promoção da coleta e do tratamento adequado da totalidade do esgoto sanitário; Estabelecimento, de forma integrada e planejada, de instrumentos de prevenção, minimização e gerenciamento das enchentes por bacia hidrográfica; |



Assinado digitalmente por EDUARDO DA COSTA PAES - 16/01/2024 às 18:52:43.
Autenticado digitalmente por BRUNO SALGADO SILVA - 16/01/2024 às 18:35:53.
Documento Nº: 4769075.35607494-5832 - consulta à autenticidade em <https://acesso.processo.rio/sigaex/public/app/autenticar?n=4769075.35607494-5832>



SGV/DES202400188

SIGA

| | |
|--|--|
| <p>Promover a universalização do saneamento básico de forma equitativa e equânime nas diversas regiões da cidade.</p> | <p>Redução dos riscos e das consequências causadas por eventos de precipitação extremas em áreas suscetíveis a inundações e a movimentos de terra; Consideração dos efeitos das mudanças climáticas, com foco na resiliência urbana, nos planos e projetos de saneamento básico;</p> <p>Aumento da permeabilidade do solo urbano, com a utilização de soluções baseadas na natureza, aumentando a eficiência da rede de drenagem;</p> <p>Gestão sustentável dos resíduos sólidos, buscando alternativas de tratamento, em linha com o conceito de economia circular, e que considere a questão das mudanças climáticas;</p> <p>Promoção da abordagem sistêmica do saneamento básico, abrangendo e integrando todas as suas fases e componentes;</p> <p>Ampliação da participação da Prefeitura na prestação dos serviços de saneamento, bem como na arrecadação e utilização dos recursos cobrados pela prestação destes serviços;</p> <p>Adoção de novos procedimentos e técnicas operacionais de coleta de resíduos sólidos em assentamentos não urbanizados e ocupações precárias;</p> <p>Implantação e estímulo de programas de coleta seletiva e reciclagem, preferencialmente em parceria com grupos de catadores organizados em cooperativas, com associações de bairros, condomínios, organizações não governamentais e escolas;</p> <p>Implantação de pontos de entrega voluntária de lixo reciclável em toda a cidade, com apoio de ações de educação ambiental e mobilização popular.</p> |
| INFRAESTRUTURA E MANUTENÇÃO | |
| OBJETIVOS | DIRETRIZES |
| <p>Assegurar a equidade na distribuição territorial e na qualidade dos serviços e equipamentos públicos comunitários.</p> | <p>Planejamento, implantação, manutenção e melhoria dos serviços de infraestrutura e equipamentos públicos comunitários com base nas demandas e necessidades identificadas nos planos, mapeamentos, fiscalizações, indicadores e metas setoriais, levando em consideração as demandas advindas dos canais de comunicação com o cidadão e sua compatibilização com o planejamento do desenvolvimento urbano e da atividade agrícola da cidade;</p> <p>Melhoria das condições de uso e prestação de serviços e equipamentos públicos sob responsabilidade do Município, com foco na acessibilidade universal, segurança predial, salubridade e conforto térmico e acústico, garantindo o menor incômodo possível aos moradores e usuários;</p> <p>Formação de Grupo Técnico, com o objetivo de elaborar plano conjunto com a participação do poder público municipal, das empresas de telecomunicações, empresa distribuidora de energia elétrica, agências reguladoras e outros possíveis atores envolvidos, definindo responsáveis, prazos e recursos para a conversão da rede aérea existente no município para galerias no subsolo;</p> <p>Criação, manutenção e recuperação dos espaços livres públicos e verdes de cidade, visando a sua distribuição equânime na cidade e manutenção das condições de uso;</p> |
| <p>Promover a implantação e a articulação da infraestrutura que considere soluções baseadas na natureza e que valorize as áreas verdes e os recursos hídricos, conhecida como "infraestrutura verde e azul";</p> | <p>Adoção de tecnologias e processos ambientalmente sustentáveis nas obras públicas e privadas no Município.</p> |
| <p>Garantir o investimento em infraestrutura, não apenas para a construção de novas redes e equipamentos, mas principalmente para a manutenção e melhoria dos existentes;</p> | <p>Implantação de elementos de infraestrutura de serviços públicos ou privados nas vias públicas por meio de galerias técnicas no subsolo, ou solução técnica equivalente, visando à preservação da ambiência urbana e promoção e melhoria da iluminação pública em toda a cidade, contribuindo para a segurança da população;</p> |



Assinado digitalmente por EDUARDO DA COSTA PAES - 16/01/2024 às 18:52:43.
Autenticado digitalmente por BRUNO SALGADO SILVA - 16/01/2024 às 18:35:53.
Documento Nº: 4769075.35607494-5832 - consulta à autenticidade em
<https://acesso.processo.rio/sigaex/public/app/autenticar?n=4769075.35607494-5832>



SGVDES202400188

SIGA

| | |
|---|---|
| Promover a gestão integrada da infraestrutura e o uso racional do subsolo das vias públicas e do espaço aéreo urbano, assegurando a preservação das condições ambientais urbanas; | Aprimoramento do Sistema de Defesa da Cidade no que tange à gestão de riscos associados a movimentos de massa, enchentes, inundações e alagamentos, erosões e intrusões marítimas na orla litorânea e à saúde coletiva, garantindo a colaboração dos moradores na identificação das áreas atingidas por alagamento, para que se obtenham informações mais precisas e em tempo real; |
| | Implementação do sistema de espaços livres públicos, incluindo as áreas verdes, as praças e os parques urbanos, vinculado ao Sistema Integrado de Planejamento e Gestão urbana, ambiental e da paisagem cultural descrito no Título IV desta Lei Complementar; |
| | Prevenção de acidentes de origem geológico-geotécnica e restabelecimento das condições de segurança das áreas afetadas; |
| | Coordenação do cadastramento das redes de água, esgoto, telefonia, energia elétrica, cabos de dados e demais redes que utilizam o subsolo e o espaço aéreo urbano; |
| Assegurar a equidade na distribuição territorial e na qualidade dos serviços e equipamentos públicos comunitários | Modernizar a sinalização dos espaços públicos, incluindo mecanismos para viabilizar a acessibilidade das pessoas com deficiência; |
| | Desenvolver um Plano de Acessibilidade nas vias principais da Cidade, com mecanismos tecnológicos sonoro e visual, englobando a adequada fixação de placas modelo Tátil, viabilizando a locomoção, em especial as pessoas com deficiência visual. |
| HABITAÇÃO | |
| OBJETIVOS | DIRETRIZES |
| Reduzir o déficit habitacional do Município, ampliando o acesso à moradia digna, segura, acessível para todos, baseada no conceito universal, e a terra urbana, em áreas dotadas de infraestrutura, transporte público, equipamentos públicos de educação, saúde, lazer e mercado de trabalho, respeitando o ordenamento territorial definido no Título II desta Lei Complementar e priorizando a população com renda familiar até 6 salários mínimos; | Elaboração do Plano Municipal de Habitação de Interesse Social (PMHIS) como instrumento básico da política habitacional, de acordo com as orientações contidas na Lei Complementar nº 201 de 29 de maio de 2019, que o regulamenta, acrescidas das diretrizes estabelecidas neste Plano Diretor; Destinação dos recursos provenientes da aplicação de instrumentos urbanísticos de gestão de uso e ocupação do solo para a implementação da Política de Habitação de Interesse Social; |
| Realizar a provisão habitacional, inovação social, urbanização e regularização de favelas e loteamentos irregulares e clandestinos de baixa renda e reutilização de imóveis não ocupados ou subutilizados; | Atendimento às disposições da legislação vigente concernentes à provisão de habitação, à regularização fundiária e à ocupação social estabelecidas no Sistema Nacional de Habitação de Interesse Social (SNHIS), no Fundo Nacional de Habitação de Interesse Social (FNHIS), e no Plano Municipal de Habitação de Interesse Social (PMHIS), priorizando as mulheres chefes de família no acesso aos Programas e Projetos instituídos pela Política Habitacional do Município; Acompanhamento da pós-ocupação dos empreendimentos de habitação de interesse social destinados a famílias com renda mensal bruta de até 6 salários mínimos; |
| Promover a assistência técnica para melhorias habitacionais aos moradores das favelas e assentamentos de baixa renda, bem como implantar instrumentos de controle da manutenção das melhorias implementadas e mitigação da expansão desordenada; | Instituição de parcerias com entidades públicas e privadas, associações de moradores, cooperativas ou outras formas de associação visando à produção de habitação de interesse social e à assistência técnica; |
| Eliminar as áreas de risco com o reassentamento dos moradores, quando necessário, observado o disposto no inciso VI do art. 429 da Lei Orgânica Municipal e no art. 4º da Medida Provisória nº 2.220, de 4 de setembro de 2001, tendo como alternativas a oferta de unidades habitacionais, o aluguel temporário e a indenização ou a compra assistida, garantida a participação da comunidade interessada e das entidades representativas na análise e definição das soluções; | Garantia da participação popular dos envolvidos nos reassentamentos, que vierem a ser realizados em virtude da implantação de projetos de interesse público, observadas as regras estabelecidas no inciso VI do art. 429 da Lei Orgânica do Município do Rio de Janeiro; |
| REGULARIZAÇÃO URBANÍSTICA E FUNDIÁRIA | |
| OBJETIVOS | DIRETRIZES |
| Regularizar assentamentos irregulares e clandestinos, de forma a contribuir para a integração das áreas regularizadas à cidade formal e para a efetivação da função social da propriedade, observadas as restrições de natureza ambiental e cultural e as condições de segurança e salubridade; | Promoção de regularização plena, compreendendo os aspectos administrativo, urbanístico, fundiário e fiscal, por meio de programas a serem instituídos no Plano Municipal de Habitação de Interesse Social; Destinação dos recursos provenientes da arrecadação com a regularização urbanística e fundiária de interesse específico (REURB-E) para o Fundo Municipal de Habitação de Interesse Social a ser aplicado na regularização urbanística e fundiária de interesse social (REURB-S); Estabelecimento de procedimentos operacionais para avaliação conjunta pelos órgãos responsáveis pela política de habitação, uso do solo, meio ambiente e infraestrutura dos processos de REURB-E e REURB-S em áreas parciais e construídas irregularmente; As Áreas de Especial Interesse Social 1 e 3 - AEIS 1 e 3 e as Zonas de Especial Interesse Social deverão ser objeto de planos e projetos de intervenções urbanas que garantam o acesso da população ao saneamento básico, à mobilidade urbana, à moradia digna e à regularização fundiária e urbanística. |



Assinado digitalmente por EDUARDO DA COSTA PAES - 16/01/2024 às 18:52:43.
Autenticado digitalmente por BRUNO SALGADO SILVA - 16/01/2024 às 18:35:53.
Documento Nº: 4769075.35607494-5832 - consulta à autenticidade em <https://acesso.processo.rio/sigaex/public/app/autenticar?n=4769075.35607494-5832>



SGVDES202400188

SIGA

| | |
|--|--|
| Ampliar o acesso à moradia regularizada, em especial, pela população com renda familiar compatível para o atendimento por programas de habitação de interesse social, a serem detalhados no Plano Municipal de Habitação de Interesse Social - PMHS; | Articulação e simplificação dos procedimentos legais, administrativos e fiscais, em parceria com os órgãos responsáveis pelo planejamento urbano, licenciamento e fiscalização, assuntos fazendários e a Procuradoria Geral do Município e demais instâncias governamentais; |
| | Promover a implantação de Composteiras Orgânicas nas escolas da rede pública municipal de ensino; |
| PAISAGEM | |
| OBJETIVOS | |
| Promover a identificação, leitura e compreensão dos elementos constitutivos da Paisagem, nas suas variantes escult, bem como assegurar que as intervenções no território ocorram em harmonia e equilíbrio com os diversos elementos públicos e privados que a compõem, garantindo ao cidadão o direito de usufruir da mesma. | DIRETRIZES Promoção da melhoria da qualidade do ambiente urbano, valorizando a paisagem e a fruição pelo espaço público; Protagonismo da sociedade civil na identificação, valorização, preservação e conservação dos elementos significativos da paisagem ambiental e cultural; |
| Demover a conservação e gestão integrada da paisagem, preservando o patrimônio ambiental, valorizando o patrimônio cultural e respeitando as referências e fortalecendo as identidades locais. | Atuação na gestão compartilhada entre as diversas esferas governamentais de tutela para conservação, recuperação, requalificação e uso sustentável dos bens e de toda a paisagem da cidade, e em especial das áreas protegidas, considerando sua irremediabilidade e todas as políticas urbanas; Aprimoramento dos mecanismos de fiscalização e monitoramento de intervenções que oblitarem o usufruto de elementos naturais, culturais e paisagísticos significativos da paisagem em que estão inseridos; |
| Ordenar e qualificar o uso do espaço público e evitar a poluição criando medidas de proteção ambiental que visem preservar a macro e a micro paisagem | Implementação de ordenamento e qualificação do uso do espaço público, através de instrumentos técnicos, institucionais e legais de gestão e de ações que promovam a defesa da paisagem, especialmente no que se refere ao mobiliário urbano, à publicidade e ao empacotamento. |
| PATRIMÔNIO CULTURAL | |
| OBJETIVOS | |
| Identificar, proteger e valorizar os bens culturais de natureza material e imaterial e os bens arqueológicos, promovendo a sustentabilidade do Patrimônio Cultural; | DIRETRIZES Sustentabilidade na utilização e fruição pública do patrimônio cultural, garantindo que qualquer ação atue de forma compatível com sua tutela e proteção; Promoção, produção e difusão do conhecimento sobre o patrimônio cultural favorecendo sua fruição e valorização; Democratização da participação da sociedade no processo de identificação, proteção, conservação, revisão e valorização do patrimônio cultural, ampliando sua legitimidade perante os grupos sociais e agentes públicos; |
| Proteger, valorizar e promover a gestão integrada da paisagem cultural, entendendo-a como elemento estruturador do desenvolvimento sustentável da cidade; | Planejamento integrado, conservação integrada, gestão compartilhada e articulação institucional que estabeleçam ações para a valorização do patrimônio cultural em consonância com a política urbana, o desenvolvimento sustentável e as demais políticas setoriais nas três esferas de governo, com o setor privado e com a sociedade civil; Incentivo às potencialidades do patrimônio cultural como vetor de desenvolvimento sustentável e inclusão social. |
| Garantir o direito à memória e reconhecer a diversidade cultural do Rio de Janeiro. | Reconhecimento e valorização da diversidade do patrimônio cultural, ampliando sua representatividade |
| MOBILIDADE E TRANSPORTES | |
| OBJETIVOS | |
| Garantir o acesso para todos ao transporte público e coletivo e à mobilidade urbana como direito social, de forma inclusiva, integrada e segura; | DIRETRIZES Garantia dos serviços de transporte público de passageiros nas áreas de maior vulnerabilidade social, promovendo a mobilidade inclusiva e acessível para todos; Garantia do desenho universal com conforto, independência, autonomia e segurança e da incorporação de novas tecnologias, incluindo as tecnologias assistivas para pessoas com deficiência, no uso da Rede de Transportes de Passageiros e do Sistema Municipal de Mobilidade Urbana; |
| Garantir o planejamento da mobilidade urbana sustentável como processo contínuo e participativo; | Planejamento contínuo e integrado da mobilidade no território municipal e na Região Metropolitana do Rio de Janeiro, através de ações conjuntas, acordos e protocolos com a União, o Estado do Rio de Janeiro e demais municípios componentes da Região Metropolitana |



Assinado digitalmente por EDUARDO DA COSTA PAES - 16/01/2024 às 18:52:43.
Autenticado digitalmente por BRUNO SALGADO SILVA - 16/01/2024 às 18:35:53.
Documento Nº: 4769075.35607494-5832 - consulta à autenticidade em
<https://acesso.processo.rio/sigaex/public/app/autenticar?n=4769075.35607494-5832>



SGV/DES202400188

SIGA

| | |
|---|---|
| <p>Garantir deslocamentos de pedestres, ciclistas e demais modos ativos com foco na promoção de percursos seguros e adequadamente distribuídos e conectados aos demais modos de transporte.</p> | <p>Garantia das condições de caminhabilidade, através da criação de programa que promova continuamente a requalificação das calçadas com desenho universal, com adequação da geometria, promovendo segurança no deslocamento para todas as faixas etárias, com ênfase nas pessoas com deficiência e com mobilidade reduzida;</p> <p>Requalificação e ampliação da rede cicloviária, com ligação aos centros do bairro, aos equipamentos urbanos e às estações da Rede Estrutural de Transporte, com conforto e segurança e ampliação do rede de infraestrutura de apoio;</p> |
| <p>Promover o desenvolvimento da rede de transporte Estrutural, complementar e Suplementar de forma estruturada e integrada, qualificando o serviço, garantindo a modicidade tarifária e a redução do tempo de deslocamento no transporte coletivo;</p> | <p>Ampliação e requalificação da Rede Estrutural de Transportes, articulando-a às necessidades da demanda de passageiros e aos grandes equipamentos urbanos de uso coletivo;</p> <p>Requalificação dos terminais e estações locais e de integração existentes, com tratamento urbanístico adequado, infraestrutura de apoio compatível com o porte do equipamento, menor distância de integração e segurança na operação;</p> <p>Promoção da integração físico-tarifária-operacional entre os diversos modos municipais e destes com os diversos modos de transporte metropolitanos de concessão do Estado;</p> |
| <p>Garantir e potencializar os recursos necessários para o financiamento do Sistema Municipal de Mobilidade Urbana, de acordo com o Plano de Mobilidade Urbana Sustentável do Município do Rio de Janeiro;</p> | <p>Instituição de novos instrumentos e mecanismos para financiamento da Política de Mobilidade e Transportes;</p> |
| <p>Planejar o transporte de carga buscando a eficiência logística e a mitigação dos seus impactos no trânsito, no meio ambiente e na circulação de pedestres e demais modos ativos.</p> | <p>Criação de Sistema Municipal de Logística de Cargas, abrangendo Centros de Consolidação Urbanos e respectivas regulamentações de circulação, parada e estacionamentos;</p> |
| <p>Promover a integração da política de mobilidade e transporte com a de uso e ocupação do solo e com as demais políticas urbanas, como preconizado no Plano de Mobilidade Urbana Sustentável, visando aumentar a proporção do uso de transportes estruturais de alta e média capacidade, nas viagens municipais e metropolitana que tenham o município do Rio de Janeiro como origem ou destino;</p> | <p>Garantia de reserva de área pública necessária à implantação da infraestrutura de mobilidade urbana através do desenho e processamento dos projetos de alinhamento, e da prioridade do transporte público coletivo de passageiros sobre a transporte individual motorizado, de acordo com as propostas e ações contidas no Plano de Mobilidade Urbana Sustentável;</p> <p>Priorização de intervenções no sistema viário e de transportes alinhadas às diretrizes das políticas de uso e ocupação do solo, habitação e desenvolvimento econômico;</p> |
| <p>Promover sistemas de mobilidade e transporte ambientalmente sustentáveis, através da adoção de tecnologias limpas com impactos na redução da poluição do ar e ruídos urbanos.</p> | <p>Incentivo à exploração do potencial de transportes Aquaviários, conforme orientação do Plano de Mobilidade Urbana Sustentável;</p> <p>Reduzir as emissões de CO2 com a melhoria da fluidez do tráfego;</p> |
| <p>Garantir o acesso para todos ao transporte público e coletivo e à mobilidade urbana como direito social, de forma inclusiva, integrada e segura</p> | <p>Implementar nos modos de transporte da Cidade aviso sonoro que permita ao usuário saber as estações/paradas que o veículo fará durante o seu itinerário, auxiliando as pessoas com deficiência em sua autonomia e mobilidade;</p> <p>Implementar terminais de Ônibus com dispositivos voltados à acessibilidade para as pessoas com deficiência;</p> <p>Implementar um sistema de "rotas acessíveis", garantindo que as pessoas com deficiência possam se locomover, sem obstáculos, para unidades de saúde e outros locais que ofereçam serviço público;</p> |
| OBJETIVOS EDUCAÇÃO | |
| <p>Consolidar o papel da escola como um dos principais meios de inserção do indivíduo no espaço coletivo, na cultura digital acessível para todos e nos processos de gestão democrática da cidade;</p> | <p>Garantia da permanência do aluno com deficiência de qualquer natureza na escola, inclusive através da adoção de tecnologias apropriadas e específicas para uma completa acessibilidade física e funcional;</p> <p>Integração da comunidade e da família no processo educativo e de construção de políticas públicas;</p> |
| <p>Estabelecer a cidade como território educativo em que os diferentes espaços, tempos e sujeitos, compreendidos como agentes pedagógicos, podem assumir intencionalidade educativa e favorecer o processo de formação das crianças e adolescentes para além da escola, potencializando a Educação Integral;</p> | <p>Abertura das escolas públicas municipais nos finais de semana, feriados e períodos de férias, para a realização de atividades sócio-comunitárias de lazer, cultura e esporte, com o apoio de outras políticas públicas setoriais;</p> |
| <p>Viabilizar o atendimento à demanda por equipamentos de educação de forma equânime no âmbito, inclusive por meio da rede conveniada e outras modalidades de parcerias;</p> | <p>Dotação em todas as unidades escolares de aparelhos e equipamentos próprios ou em parceria com entidades públicas e privadas, para práticas esportivas, artísticas e científicas;</p> <p>Articulação da Rede Municipal de Ensino com demais Secretarias e esferas governamentais, a fim de universalizar seu acesso desde o planejamento até a sua implementação;</p> <p>Integração das Unidades Escolares com a oferta de</p> |



Assinado digitalmente por EDUARDO DA COSTA PAES - 16/01/2024 às 18:52:43.
Autenticado digitalmente por BRUNO SALGADO SILVA - 16/01/2024 às 18:35:53.
Documento Nº: 4769075.35607494-5832 - consulta à autenticidade em <https://acesso.processo.rio/sigaex/public/app/autenticar?n=4769075.35607494-5832>



SGVDES202400188

SIGA

| | |
|---|---|
| | serviço de transporte do Município, garantindo a segurança do percurso e a viabilidade logística, reduzindo a evasão escolar |
| Articular a política educacional ao conjunto das demais políticas públicas, em especial as políticas sociais com vistas à inclusão social, cultural e digital com equidade e acessibilidade. | Implementação de uma visão holística do estudante, considerando a importância da interdisciplinaridade como forma de garantia do acesso à direito e à oportunidades |
| Garantir às crianças e adolescentes a circulação pelos territórios educativos e pelo trajeto casa-escola, assegurando as condições de acessibilidade e de melhoria na qualidade do tráfego e da mobilidade, que permitam a apropriação desses espaços como meio de acesso com equiparação de igualdade de oportunidades e descobertas, do exercício individual, do pensamento crítico e de ampliação contínua de experiências e aprendizagens socioculturais; | Integração das atividades socio-pedagógicas de mapeamento afetivo do território com demais ferramentas de mapeamento urbano, como forma de garantir a escuta das crianças no pensamento de construção da cidade |
| Otimizar e expandir a infraestrutura das redes digitais, garantindo a inclusão do sistema operacional necessários para a adoção de internet nas escolas. | Adequação das escolas ao acesso para todos à Tecnologia da Informação e Comunicação - TIC e desenvolvimento de programas de inclusão digital por meio de metodologias e criação de ambientes virtuais acessíveis de aprendizagem |
| Consolidar o papel da escola como um dos principais meios de inserção do indivíduo no espaço coletivo, na cultura digital acessível para todos e nos processos de gestão democrática da cidade | Garantia de equipes multidisciplinares nas unidades de ensino, visando atender as especificidades das crianças e adolescentes com Transtorno do Espectro Autista e deficiências múltiplas, auxiliando no desenvolvimento global |
| Estabelecer a cidade como território educativo em que os diferentes espaços, tempos e sujeitos, compreendidos como agentes pedagógicos, podem assumir intencionalidade educativa e favorecer o processo de formação das crianças e adolescentes para além da escola, potencializando a Educação Integral | Implementar ações de conscientização quanto aos direitos das crianças e adolescentes com Transtorno do Espectro Autista e deficiências múltiplas, direcionada aos discentes e docentes, difundindo o respeito às diferenças e especificidades deste aluno no ambiente escolar Combater, no ambiente escolar, a discriminação e os atos de agressão das crianças e aos adolescentes com Transtorno do Espectro Autista e deficiências múltiplas |
| CULTURA | |
| OBJETIVOS | DIRETRIZES |
| Valorizar a vocação cultural dos diferentes territórios cariocas, estimulando novas centralidades culturais e impulsionando a cultura local como vetor de transformações sociais, econômicas e urbanas. | Territorialização da política cultural, reconhecendo, ativando e fomentando territórios e suas vocações culturais, de forma a promover o desenvolvimento social, urbano e econômico local |
| Democratizar o fomento à produção, difusão e circulação de bens e serviços, estimulando a diversidade da expressão artística | Fortalecimento dos instrumentos de participação popular e gestão compartilhada, garantindo processos de decisão transparentes e democráticos |
| Fortalecer a cidade como polo cultural de referência nacional e internacional, por meio da cooperação entre entes públicos e privado | Impulsão da dimensão econômica da cultura, fortalecendo o desenvolvimento sustentável dos empreendimentos criativos |
| Ampliar o acesso à fruição e ao consumo relativo a todas as expressões culturais, em todas as regiões da cidade | Análise constante do nível de acesso cultural e estudo das cadeias produtivas instaladas nas diversas regiões da cidade |
| Promover a diversificação da atuação dos equipamentos municipais públicos de cultura, como espaços de criação, formação, lazer e convivência, de forma que se tornem centros de referência para a população; | Fortalecimento, qualificação e ampliação da rede de equipamentos capaz de ofertar fruição artística, acesso ao conhecimento e participação |
| Promover a articulação entre os agentes públicos de todas as esferas, para a promoção dos rituais culturais na população | Institucionalização da política cultural e estabelecimento de articulação intersetorial para ampliar o alcance das ações culturais na cidade. |
| ESPORTE E LAZER | |
| OBJETIVOS | DIRETRIZES |
| Assegurar aos cidadãos o direito ao esporte e lazer e considerá-los dever do Poder Público. | Garantia de acessibilidade para todas as pessoas a todos os equipamentos esportivos do Município; |
| Mantier em pleno funcionamento as áreas livres municipais destinadas ao esporte e ao lazer no Município; | Recuperação dos equipamentos esportivos, colocando-os à disposição da comunidade e dos eventos esportivos; |
| Oferecer acesso total e integral às práticas esportivas, distribuídas de forma equânime em toda a cidade, desenvolvendo a melhoria da qualidade de vida. | Construção de equipamentos públicos em regiões carentes de unidades esportivas, com especial ênfase nos conjuntos habitacionais e favelas. Remodelação de praça implantando novo mobiliário, playground, academia ao ar livre, espaço para idosos e melhorias de acessibilidade. |
| Assegurar aos cidadãos o direito ao esporte e lazer e considerá-los dever do Poder Público | Implementar nas praças e áreas de lazer da Cidade, equipamentos mobiliários inclusivos, sobretudo brinquedos adaptados para as crianças com deficiência |
| ASSISTÊNCIA SOCIAL | |
| OBJETIVOS | DIRETRIZES |
| Garantir a proteção social à população em situação de risco e vulnerabilidade social por meio de acesso aos programas, projetos, serviços e benefícios socioassistenciais; | Divulgação dos programas, projetos, serviços e benefícios socioassistenciais, bem como dos recursos oferecidos pelo Poder Público, nos distintos territórios de organização institucional da política de assistência social municipal, e os critérios para sua concessão; |
| Promover o respeito à dignidade do cidadão e à sua autonomia, bem como a convivência familiar e comunitária; | Promoção da articulação interinstitucional entre competências e ações nos mesmos territórios na cidade, que valorizem a convivência familiar e comunitária |



Assinado digitalmente por EDUARDO DA COSTA PAES - 16/01/2024 às 18:52:43.
 Autenticado digitalmente por BRUNO SALGADO SILVA - 16/01/2024 às 18:35:53.
 Documento Nº: 4769075.35607494-5832 - consulta à autenticidade em
<https://acesso.processo.rio/sigaex/public/app/autenticar?n=4769075.35607494-5832>



SGV/DES202400188

SIGA

| | |
|---|---|
| Garantir o alcance e a articulação do atendimento ao indivíduo e à família pelas demais políticas públicas e pela rede socioassistencial privada. | Primazia da responsabilidade do Estado na garantia de direitos e promoção da integralidade das ações entre as proteções afiançadas pela política de assistência social e pelas políticas intersetoriais |
| Viabilizar diferentes programas socioassistenciais considerando as peculiaridades do território. | Promoção do acesso aos equipamentos e serviços socioassistenciais nos territórios com vulnerabilidade social. |

| SAÚDE | |
|---|---|
| OBJETIVOS | DIRETRIZES |
| Promover a atenção integral à saúde da população, em especial a atenção primária, priorizando as áreas de maior vulnerabilidade, com atenção especial à mulher, visando equidade e melhora da qualidade de vida; | Fortalecimento da gestão descentralizada do Sistema Municipal de Saúde para níveis regionais e locais com o reconhecimento das Áreas Programáticas da pasta como regiões de produção de saúde; Implementar e ampliar o atendimento especializado às mulheres vítimas de violência sexual, visando a integração com a rede de saúde primária e os centros de apoio municipais |
| Priorizar a saúde como peça central nas decisões sobre investimentos urbanos, considerando o atendimento das pessoas com deficiência de qualquer natureza, garantindo seus direitos, visando a inclusão biopsicossocial; | Fomentar a intersetorialidade na implementação de políticas públicas para melhoria da mobilidade urbana, edificações, meios de transporte e sistema de comunicação de forma a promover acesso, inclusão e pertencimento à Cidade. |
| Adequar continuamente as ações e a rede de serviços de saúde às necessidades da população, de acordo com o seu perfil epidemiológico e segmentação demográfica, considerando idade, faixa de renda, sexo, tamanho da família, religião, escolaridade, ocupação, entre outros, de forma a garantir a equidade; | Planejamento e gestão compartilhada dos serviços e ações de saúde em parceria com os demais municípios da Região Metropolitana, o Estado e a União, através de planos e programas, em conformidade com o Sistema Único de Saúde; |
| Aprimorar as ações intersetoriais da saúde, principalmente com a educação, assistência social, cultura, esporte e lazer, transportes, saneamento, meio ambiente, planejamento urbano, habitação, entre outros, visando melhores condições de vida; | Fortalecimento da participação, do controle social e democratização da administração das unidades de saúde. |
| Observar os processos saúde-doença coletivos e a transversalidade de seus determinantes sócio ambientais com a colaboração de diversas entidades profissionais de ensino e pesquisa existentes no Município. | Adequação dos recursos da ciência e tecnologia da saúde às prioridades e à realidade do financiamento da saúde pública no município; |
| Priorizar a saúde como peça central nas decisões sobre investimentos urbanos, considerando o atendimento das pessoas com deficiência de qualquer natureza, garantindo seus direitos, visando a inclusão biopsicossocial | Implementar na rede de saúde primária o atendimento especializado para o diagnóstico precoce do Transtorno Espectro Autista e deficiências múltiplas Viabilizar a realização de convênios com clínicas especializadas para ampliar a oferta das terapias denominadas Análise do Comportamento Aplicada – ABA e o método de intervenção precoce – Denver e outras a serem desenvolvidas, estabelecendo como critério equipe multidisciplinares. |

| DESENVOLVIMENTO SOCIOECONÔMICO | |
|--|---|
| OBJETIVOS | DIRETRIZES |
| Promover o desenvolvimento econômico de forma territorialmente equilibrada e articulada, e ambiental e socialmente justa e sustentável; | Compatibilização do desenvolvimento econômico com o desenvolvimento social e a proteção do patrimônio ambiental e cultural |
| | Incentivo ao licenciamento e regularização de empresas que gerem empregos verdes e de baixo potencial poluidor |
| | Fomento à geração de energia limpa, à melhoria da qualidade da água e do ar e à adoção da logística reversa, de forma a contribuir para o aprimoramento da infraestrutura de apoio à economia urbana |
| | Incentivo à criação, fortalecimento e conexão de polos científicos, tecnológicos e de inovação com os polos industriais e logísticos existentes; |
| | Estabelecimento de parcerias com universidades, agências de fomento e do terceiro setor, para implantação e consolidação de incubadoras, parques tecnológicos e programas de inovação; |
| | Promoção, qualificação e divulgação do Rio de Janeiro como destino turístico e polo de atração de eventos, no Brasil e no exterior; |
| | Qualificação e manutenção da infraestrutura turística existente e de serviços associados através da valorização dos equipamentos turísticos, possibilitando a participação da iniciativa privada, garantindo acessibilidade tarifária aos residentes da Cidade do Rio de Janeiro e da adequação da infraestrutura urbana aos diversos segmentos do turismo; |
| | Definição de áreas de relevante interesse turístico e estabelecimento de critérios para sua utilização, manutenção, monitoramento e controle, incluindo a melhoria das condições de segurança, de limpeza urbana, de acessibilidade para todos, através do design universal, e de informação turística; |
| | Promoção de atividades turísticas vinculadas à valorização, preservação e a conservação ambiental, cultural e da paisagem; |
| | Estruturação e organização de mercados de circuito curto de produção e distribuição de bens e mercadorias de origem artesanal ou familiar, por meio de feiras em logradouro público adequado |
| Contribuir para a distribuição de empregos e de renda de forma equilibrada no território, para o aumento da oferta de postos de trabalho digno e para a inclusão social; | Descentralização nas atividades econômicas em todo o território, para redução dos deslocamentos; Fomento e incentivo à formação de cooperativas ou outras formas de associações de produtores de material reciclável, compostos por pessoas físicas |



Assinado digitalmente por EDUARDO DA COSTA PAES - 16/01/2024 às 18:52:43.
Autenticado digitalmente por BRUNO SALGADO SILVA - 16/01/2024 às 18:35:53.
Documento Nº: 4769075.35607494-5832 - consulta à autenticidade em <https://acesso.processo.rio/sigaex/public/app/autenticar?n=4769075.35607494-5832>



SGVDES202400188

SIGA

| do baixo renda. | |
|---|---|
| Promover ações para integrar à rede municipal de proteção, assistência e inclusão social às famílias de maior nível de pobreza multidimensional, de modo a fornecer-lhes condições básicas para o seu desenvolvimento socioeconômico; | Organização produtiva e do mercado de trabalho local, a partir do desenvolvimento de polos e atividades âncoras estratégicas, da constituição de novas cadeias produtivas de alto valor agregado, bem como do fortalecimento das existentes |
| Resgatar, viabilizar, incrementar e valorizar a atividade e a produção agrícola, a criação animal e a pesca artesanal, de forma sustentável e com respeito às relações comunitárias e ao meio ambiente, criando uma relação mais sustentável e ampliada de abastecimento, fortalecendo a soberania e segurança alimentar; | Apoio à agricultura urbana, em especial à agricultura agroecológica e à pesca artesanal sustentável e ampliação da capacidade da cidade em relação ao abastecimento, em termos locais e regionais, fortalecendo a segurança alimentar; |
| Promover o desenvolvimento de sistemas alimentares sustentáveis. | Implementação de projetos de agropecuários e pesqueiros em áreas institucionais, em áreas ociosas, vazios urbanos ou em áreas impróprias à ocupação, fortalecendo a implementação de sistemas alimentares sustentáveis. |

| AGRICULTURA URBANA | | |
|---|--|--|
| OBJETIVOS | DIRETRIZES | |
| Proteger e promover de atividades agropecuárias e pesqueiras na cidade, incentivando a produção com base em manejo sustentável, prioritariamente familiar e o aumento da produção agrícola. | Manutenção e ampliação de zonas agrícolas na APD | |
| | Compatibilização do uso agrícola, pecuário e pesqueiro com outros usos previstos na legislação de uso e ocupação do solo | |
| | Adequação das exigências legais praticadas para que o agricultor, pecuarista e pescador familiar possa realizar a comercialização de seus produtos por meio de programas institucionais e feiras locais | |
| | Manutenção adequada de estradas para escoamento da produção | |
| Promover a segurança alimentar da Cidade, através do abastecimento contínuo de bens agrícolas, pecuários e pesqueiros, produzidos no território municipal, garantindo o aumento da produção de alimentos; | Estímulo à formas associativas de representação dos produtores agrícolas, pecuaristas e pescadores. | |
| | Estímulo à cessão de uso de imóveis públicos e particulares para o desenvolvimento, em parceria, de programas de combate à fome e à exclusão social, por meio de instrumentos de gestão do uso e ocupação do solo, presentes no Título III do Plano Diretor | |
| Promover a geração de emprego e renda, de maneira sustentável, para incremento da economia circular e promoção da redução da vulnerabilidade socioambiental | Implementação de instrumentos de apoio à produção agrícola, pecuária e pesqueira, que garantam: o crédito, o fomento, a compensação ambiental e o seguro agrícola; o controle de qualidade; o beneficiamento e escoamento da produção agrícola, pecuária e pesqueira; a educação e a capacitação profissional regular e contínua, a pesquisa e a assistência técnica, jurídica, urbanística e social gratuita à população, indivíduos, entidades, grupos comunitários e movimentos sociais na área de Habitação de Interesse Social e de Agricultura Familiar; o sistema de controle de qualidade, humanizado e acessível na produção agrícola | |
| Associar a agricultura urbana à conservação do meio ambiente, à manutenção do patrimônio agroalimentar carioca; à proteção da paisagem e à contenção da expansão urbana, favorecendo a cidade compacta e a manutenção das bordas de unidades de conservação da natureza | Disseminação da agroecologia e produção orgânica com uso responsável e sustentável dos recursos da natureza; | |
| | Incentivar a criação de espaços verdes dentro das escolas, como hortas e jardins, além da compostagem com os produtos descartados nos refeitórios para a criação de adubos, para eles, promovendo o contato do aluno com a natureza e estimular o consumo ambiental. | |
| | Proteção do saneamento adicional utilizado na produção agropecuária e pesqueira | |
| | Preservação dos aquíferos e mananciais de abastecimento | |
| PROTEÇÃO E PROMOÇÃO DAS MULHERES | | |
| OBJETIVOS | DIRETRIZES | AÇÕES ESTRUTURANTES |
| Garantir uma cidade mais segura e acessível às mulheres | Promoção de melhorias nos espaços urbanos | |
| | Adequação e implementação de pontos de ônibus interativos na Cidade, com vistas aplicar mecanismos tecnológicos e iluminação adequada que colabem à violência contra as mulheres, garantindo segurança e acesso ao transporte público, sobretudo no período noturno. | |
| Combater o assédio | Implementar informativos nos prédios públicos que divulguem informações sobre canais de denúncia, rede de apoio e assistência às mulheres, com acesso por meio do QR Code | |
| | Combate ao assédio, à pedofilia e demais violências contra as mulheres no âmbito das atividades turísticas | |
| Promover o bem estar da mulher | Implementação de ações de áreas recreativas ao lazer e as atividades culturais e de preservação do meio ambiente | |
| Garantir uma cidade mais segura e acessível às Mulheres | Promoção de melhorias nos espaços urbanos | Núcleo de atendimento especializado a mulher vítima de violência |
| | | Garantir transporte municipal de uso exclusivo às mulheres |



Assinado digitalmente por EDUARDO DA COSTA PAES - 16/01/2024 às 18:52:43.
 Autenticado digitalmente por BRUNO SALGADO SILVA - 16/01/2024 às 18:35:53.
 Documento Nº: 4769075.35607494-5832 - consulta à autenticidade em
<https://acesso.processo.rio/sigaex/public/app/autenticar?n=4769075.35607494-5832>



SGVDES20240188

SIGA

| IGUALDADE RACIAL E DESENVOLVIMENTO INTEGRAL DOS POVOS TRADICIONAIS | |
|--|---|
| OBJETIVOS | DIRETRIZES |
| Promover a igualdade racial e o desenvolvimento integral dos povos e comunidades tradicionais | Desburocratizar e municipalizar o processo de regularização fundiária e da titulação das terras para a população negra e os povos tradicionais quilombolas, tradicionais de matriz africana, de terreiros, ciganos, indígenas, capoeiras, afroxs, blocos afro e pescadores artesanais. |
| | Finalizar, fomentar e divulgar os circuitos de turismo étnico e de base comunitária da cidade do Rio de Janeiro, com base no Decreto Rio n. 50.531/2022. |
| | Sinalizar, fomentar e comunicar o Circuito de Herança Africana com base no Decreto Rio n. 52.353/2011 e no Edital n. 01/19/2019. |
| | Reconhecer os territórios tradicionais quilombolas, tradicionais de matriz africana, de terreiros, ciganos, indígenas, capoeiras, afroxs, blocos afro e pescadores artesanais da cidade do Rio de Janeiro enquanto Áreas de Especial Interesse Cultural para fins de planejamento urbano, acesso aos serviços públicos e desenvolvimento das políticas municipais. |
| | Reconhecer os territórios tradicionais quilombolas, tradicionais de matriz africana, de terreiros, ciganos, indígenas, capoeiras, afroxs, blocos afro e pescadores artesanais da cidade do Rio de Janeiro enquanto Unidades Territoriais Tradicionais (UTTs) e Territórios e Áreas Conservadas por Povos Indígenas e Comunidades Tradicionais e Locais (TICCAs) para fins de planejamento urbano, acesso aos serviços públicos e desenvolvimento das políticas municipais. |
| | Identificar e delimitar, junto às comunidades tradi quilombolas, tradicionais de matriz africana, de terreiros, ciganos, indígenas, capoeiras, afroxs, blocos afro e pescadores artesanais, as Zonas Territoriais Tradicionais (ZTTs), a partir do padrão de concentração espacial das Unidades Territoriais Tradicionais (UTTs). |
| | Assegurar o direito à moradia adequada à população negra carioca, povos tradicionais e grupos étnicos que vivem em condições precárias e em áreas de risco na cidade, promovendo a melhoria do ambiente e da qualidade de vida. |
| | Implementar um instrumento municipal de indenização para espaços de promoção das tradições de origem e influência africana, indígena e cigana alvos de delitos de intolerância, oferecendo meios para a recuperação da infraestrutura e das condições adequadas de vida, com recursos do Auxílio Habitacional Temporário, com base na Lei Complementar n. 97/2009 e no Decreto Rio n. 49.699/2021. |
| | Desenvolver mapeamento da população negra e dos povos tradicionais quilombolas, tradicionais de matriz africana, de terreiros, ciganos, indígenas, capoeiras, afroxs, blocos afro e pescadores artesanais para o aperfeiçoamento das políticas públicas intersecretoriais destinadas a esses grupos. |
| | Implementar os Centros de Cidadania Ativa, por Planejamento (AP) da cidade do Rio de Janeiro, que consistem em pontos comunitários de educação ambiental, abrigos temporários e hubs criativo para o desenvolvimento de projetos de pesquisa para a melhoria das condições estruturais e infraestruturais das comunidades pelos próprios moradores e povos tradicionais quilombolas, tradicionais de matriz africana, de terreiros, ciganos, indígenas, capoeiras, afroxs, blocos afro e pescadores artesanais. |
| | Criar um Centro de Referência de Promoção da Igualdade Racial e dos Povos Tradicionais Cariocas por Área de Planejamento (AP) da cidade, enquanto pontos de formalização cultural e religiosa das casas ancestrais, apoio à regularização fundiária e para a oferta de atendimento especializado ao público com equipes multiprofissionais compostas por advogados, psicólogos, professores, assistentes sociais e agentes de promoção da igualdade racial e dos saberes tradicionais. |
| | Implementar uma Câmara Técnica de Participação Social para a construção e o aperfeiçoamento das políticas públicas para a população negra e povos tradicionais quilombolas, tradicionais de matriz africana, de terreiros, ciganos, indígenas, capoeiras, afroxs, blocos afro e pescadores artesanais, por Área de Planejamento (AP) da cidade do Rio de Janeiro. |
| | Implementar um centro de memória e cultura da população negra e dos povos tradicionais quilombolas, tradicionais de matriz africana, de terreiros, ciganos, indígenas, capoeiras, afroxs, blocos afro e pescadores artesanais, por Área de Planejamento (AP) da cidade do Rio de Janeiro. |
| | Promover a defesa ambiental, aperfeiçoando as condições de vida locais, a partir do acesso à educação, ao zoneamento urbano, das novas tecnologias, das práticas tradicionais territoriais e do acesso e produção aos alimentos, por meio da agricultura familiar tradicional. |
| | Reconhecer como patrimônio cultural imaterial municipal e fomentar as manifestações culturais populares negras como: congada, piripá, balalade, samba de roda, rodas de rima, bailes charme, funk, maracatu, tambor de crioula, ijexá, afroxs, dentre outros. |
| | Inventariar, restaurar, conservar e proteger bens e espaços da cidade de valor artístico, cultural e religioso vinculados à cultura e religiões afro-brasileiras e outros segmentos com foco na preservação do meio ambiente e na promoção do desenvolvimento sustentável. |
| | Garantir 10% dos recursos do Programa Municipal de Combate à Pobreza e a Fome (código 06300025) para ações de defesa e promoção da saúde integral da população negra carioca e do apoio para grupos afroreligiosos alvos de delitos de intolerância. |
| | Criar um programa de apoio à formalização cultural e religiosa das casas ancestrais, com base na Lei Municipal n. 7.390/2022. |
| | Isentar o pagamento do IPTU para as casas ancestrais reconhecidas com base na Lei Municipal n. 7.390/2022. |
| | Oferecer crédito agrícola para cooperativas lideradas por pessoas negras e membros de comunidades tradicionais quilombolas, tradicionais de matriz africana, de terreiros, ciganos, indígenas, capoeiras, afroxs, blocos afro e pescadores artesanais. |
| | Implementar o Banco de Alimentos dos Povos e Comunidades Tradicionais de Matriz Africana. |
| | Implementar programas de formação para líderes comunitários negros e tradicionais para a coordenação de planos de contingência durante eventos extremos, estados de emergência e calamidade pública e para o desenvolvimento de ações de adaptação da mudança do clima. |
| | Criar a certificação municipal de autodeclaração de território tradicional de matriz africana, terreiro, indígena, cigano, pescador artesanal, de afroxs, bloco afro e capoeira. |
| Reconhecer as atividades produtivas com base no manejo adaptativo dos recursos naturais e saberes ancestrais dos povos e comunidades tradicionais enquanto Sistemas Agrícolas Tradicionais (SATs) da cidade do Rio de Janeiro. | |
| Estimular o reconhecimento dos Sistemas Agrícolas Tradicionais (SATs) da cidade do Rio de Janeiro enquanto Sistemas Insulares do Patrimônio Agrícola Mundial (SIPAM). | |
| Reconhecer e apoiar espaços Sagrados da Cidade do Rio de Janeiro, de forma no Agostinho da Ilha, o Parque Pinto Leles, o Parque Orlando Leite, o Parque Ary Barroso, a APA das Bicas, a Praia do Recôncavo enquanto Santuários Cariocas de práticas ancestrais africanas, afro-brasileiras, indígenas, ciganas e de demais segmentos tradicionais da cidade do Rio de Janeiro. | |
| Criar um Cadastro Municipal Alvo de Santuários Cariocas para a inserção de parques, unidades de conservação, praças, praias, orlas e demais espaços enquanto locais de desenvolvimento de práticas ancestrais africanas, afro-brasileiras, indígenas, ciganas e tradicionais da cidade do Rio de Janeiro. | |



Assinado digitalmente por EDUARDO DA COSTA PAES - 16/01/2024 às 18:52:43.
Autenticado digitalmente por BRUNO SALGADO SILVA - 16/01/2024 às 18:35:53.
Documento Nº: 4769075.35607494-5832 - consulta à autenticidade em
<https://acesso.processo.rio/sigaex/public/app/autenticar?n=4769075.35607494-5832>



SGVDES202400488

SIGA

| PROMOCÃO DE POLÍTICAS URBANAS PARA AS INFÂNCIAS | |
|---|---|
| OBJETIVOS | DIRETRIZES |
| Promover espaços educadores | Reconhecer e fomentar espaços públicos municipais dedicados ao desenvolvimento das tradições de origem e influência africana, indígena e cigana. |
| | <p>Priorizar o uso dos terrenos públicos para a criação de creches e espaços de desenvolvimento infantil, de modo a gerar as filas de espera por vagas no sistema de educação municipal;</p> <p>Garantir o direito das crianças e adolescentes a participação ativa no desenvolvimento dos planos e projetos a serem realizados pelo poder público</p> <p>Garantir que todas as unidades de educação infantil disponham de espaços pedagógicos adequados e acessíveis, internos e externos, que propiciem o livre brincar para todas as crianças, sem distinção</p> <p>Ampliar a oferta de espaços lúdicos acessíveis para todas as infâncias, sem distinção, em equipamentos públicos e privados, considerando o brincar, o cuidado e a convivência comunitária intergeracional</p> <p>Estimular a criação de territórios educadores - espaços públicos, localizados no entorno de unidades de educação com promoção de segurança viária e distribuição de modos de mobilidade entre locais de alta densidade residencial e equipamentos públicos, com vias e calçadas adequadas e seguras para pedestres</p> |
| Promover o direito pleno ao lazer | <p>Ampliar a quantidade de brinquedos nos espaços públicos de lazer que acompanhe a qualidade da oferta desses equipamentos e que considere necessidades específicas da diversidade das infâncias, considerando a acessibilidade obrigatória para pessoas com deficiência previsto na lei nº 6.481/2019 que dispõe sobre a obrigatoriedade de colocação de equipamentos e brinquedos para pessoas com deficiência em parques, praças e outros locais públicos que são destinados à prática de esportes e lazer</p> <p>Tomar a cidade mais amigável à criança, ampliando a oferta de praças, parques e espaços públicos mais lúdicos, que incentivem o livre brincar em contato com a natureza</p> <p>Promover a criação de Centro de Referência do Brincar Carioca previsto na Lei Municipal 8.008/2023 que "cria o Programa Municipal de Fomento e Difusão do Brincar e dá outras providências" a partir de estudo diagnóstico previsto através dos órgãos municipais de competência</p> <p>Promover a instalação de Estúdios em praças e parques públicos a serem construídos ou que sofrerem reformas como previsto na Lei Municipal 7421/2022</p> |
| | <p>Ampliar o acesso a saúde e alimentação saudável</p> <p>Garantir o acesso conveniente, seguro e fácil a alimentos frescos e saudáveis no ambiente escolar e nos bairros através da promoção de hortas, plantio e disponibilização de árvores frutíferas</p> <p>Garantir o acesso à água potável, sistemas de esgoto e higiene como direitos fundamentais a serem implementados considerando a expansão urbana e o crescimento demográfico</p> |
| Reduzir as desigualdades na Infância | <p>Integrar e estruturar redes de serviços públicos, de acordo com as especificidades territoriais, para gestantes, crianças de 0 a 6 anos e suas famílias, especialmente as que se encontram em situação de rua, violência, extrema pobreza e/ou com deficiência</p> <p>Criar e implementar protocolos territoriais de atuação em rede, que envolvam a comunidade, para a realização de busca ativa de gestantes e crianças que não acessam os serviços públicos</p> <p>Garantir o acesso aos serviços da rede pública a todas as crianças independentemente de apresentarem registro civil, com atenção especial para imigrantes, refugiados, comunidades e povos tradicionais, crianças em situação de rua e crianças com deficiência</p> <p>Integrar os programas de habitação aos protocolos de atendimento na primeira infância, a fim de reduzir a vulnerabilidade das crianças de 0 a 6 anos e suas famílias</p> |
| | <p>Fiscalizar, no entorno de praças e parques urbanos e unidades escolares, o efetivo na segurança viária através do redesenho urbano com a implementação de Zonas 30, implementação de faixas de pedestre elevadas e implementação de sinalização com tempo adequado para a travessia de crianças, cuidadores e pessoas com mobilidade reduzida</p> <p>Viabilizar o acesso às unidades escolares municipais, praças e parques urbanos através de bicicleta e outros veículos não motorizados através da implementação de sistema cicloviário seguro e a inserção desses equipamentos no Plano de Expansão Cicloviária do Rio de Janeiro (DECRETO RIO Nº 52/22)</p> <p>Ampliar o Programa "A Caminho da Escola 21" da CET Rio em parceria com a Secretaria Municipal de Educação para toda a rede municipal de ensino</p> <p>Ampliar os mecanismos de comunicação sobre os serviços públicos disponíveis para gestantes e crianças na primeira infância e ao formato de acesso a eles.</p> |
| OBJETIVOS E DIRETRIZES DIRECIONADOS À AVENIDA BRASIL | DIRETRIZES |
| Garantir que ao longo do eixo da Avenida Brasil ocorra investimentos em infraestrutura, requalificação urbana e ambiental, por meio de incentivos fiscais e urbanísticos, não promovendo o processo de gentrificação na região. | <p>Revitalização e resgate de todo o eixo ao longo da Avenida Brasil e seu entorno, composto por mais de 26 de bairros, promovendo requalificação urbana</p> <p>-Promoção do ambiente das regiões, garantindo a qualidade de vida dos moradores e daqueles que transitam ao longo da via</p> <p>Implantação de elementos de infraestrutura, pavimentação e serviços públicos, com vistas ao desenvolvimento social e econômico dos bairros limitrofes</p> <p>Concessão de incentivos fiscais e parcerias público-privada, atraindo novos investidores</p> <p>Recuperação ambiental de áreas degradadas</p> <p>Promoção da ambiência das regiões, garantindo a qualidade de vida dos moradores e daqueles que transitam ao longo da via</p> <p>Revitalização da iluminação pública, assegurando mais segurança, sobretudo na via central, para o acesso ao transporte público</p> <p>Garantia de permanência dos comerciantes formais e informais já estabelecidos ao longo da Avenida Brasil e no seu entorno</p> <p>Garantia de integração entre os modos de transporte, proporcionando o deslocamento facilitado de turistas, viajantes e usuários habituais dos serviços de transportes</p> <p>Aplicação de instrumentos urbanísticos de gestão e de uso e de ocupação do solo para a implementação de Políticas de Habitação de Interesse Social ao longo do eixo da Avenida Brasil</p> <p>Promoção da empregabilidade perante as indústrias, trade hoteleiro e demais serviços situados na região.</p> |
| | |

| OBJETIVOS | TURISMO | DIRETRIZES | ACÇÕES ESTRUTURANTES |
|--|---|------------|---|
| Melhorar a "percepção da imagem" da cidade como destino turístico de interesse lúdico junto aos mercados turísticos e internacionais | Implantação e manutenção de um programa ou sistema de difusão junto as editoriais de mídia nacional e internacional, em mercados turísticos pré-selecionados acerca das virtudes e vocações da cidade de forma a aumentar sua atratividade para o aumento do fluxo de visitantes, de qualquer natureza, sempre utilizando a marca "Visit Rio" | | <p>Manter permanentemente atualizadas informações relevantes obtidas junto a organismos oficiais quanto a avanços, conquistas, realizações e novas descobertas nos segmentos de cultura, ciência, tecnologia, saúde, entretenimento e lazer, congressos e eventos, meio ambiente, esporte, etc.</p> <p>Divulgar, por assuntos afins essas informações proativas junto as respectivas editoriais dos veículos nacionais e internacionais pré-selecionados nos mercados alvo, sempre incluindo a edição do turismo</p> <p>Incrementar e manter atualizado um banco de arquivos digitais (imagens, vídeos, etc.) para suporte as ações de divulgação dos diversos segmentos</p> <p>Monitorar as publicações de mídia nos mercados pré-selecionados, com base em palavras chave, de forma a medir os impactos das notícias e as ações decorrentes e necessárias, reativas ou proativas</p> <p>Incrementar, apoiar, manter programa permanente de "preço trip" para conscientização "in loco" desses produtos de forma a construir e consolidar a imagem de uma cidade inovadora, produtora de inteligência e saber,</p> |
| | | | |



Assinado digitalmente por EDUARDO DA COSTA PAES - 16/01/2024 às 18:52:43.
 Autenticado digitalmente por BRUNO SALGADO SILVA - 16/01/2024 às 18:35:53.
 Documento Nº: 4769075.35607494-5832 - consulta à autenticidade em
<https://acesso.processo.rio/sigaex/public/app/autenticar?n=4769075.35607494-5832>



SGVDES202400188

SIGA

| | | |
|---|---|---|
| | | <p>ademaio de sua forte atratividade turística.</p> <p>Estabelecer parcerias junto a iniciativa privada (hotéis, transportadoras, guias turísticos, restaurantes, etc.) para apoio e sustentação permanente dessas "press trips".</p> <p>Consolidar a marca "Visit.Rio" como instrumento de divulgação e propagação de notícias e informações de qualquer natureza que tenham por objetivo a melhoria da imagem da cidade e seu consequente aumento de atratividade para potenciais visitantes.</p> <p>Instituir um Comitê de Participação da Imagem da Cidade, voltado exclusivamente para a formulação e a viabilização de projetos, campanhas e ações que tenham por objetivo a melhoria e consolidação da imagem da cidade (marketing da cidade e branding do destino) composto por representantes de órgão público e da iniciativa privada.</p> |
| <p>Incrementar a realização de congressos técnico-científicos-culturais, feiras, seminários, simpósios, etc. na cidade, de forma a atrair um visitante de maior poder aquisitivo, notadamente na baixa temporada turística.</p> | <p>Implantar e manter permanentemente atualizado arquivo digital com informações sobre os congressos e eventos de calendário, nacional e internacional, e suas respectivas periodicidades, de forma a identificar e prospectar a candidatura da cidade para sua captação.</p> | <p>Mantém a cidade filiada a entidades e organizações nacionais e internacionais como a ICCA, por exemplo, de forma a ter acesso permanente aos respectivos calendários de congressos e eventos, visando ao lançamento da candidatura da cidade, sempre em parceria com entidades nacionais congêneres.</p> <p>Implantar e manter permanentemente atualizado em "book" digital com informações técnicas e imagens sobre a infraestrutura turística da cidade para sediar congressos e eventos de qualquer natureza, disponibilizados para organismos, instituições e entidades públicas e privadas e, em especial, para o receptivo.</p> <p>Promover e apoiar a realização de "inspection visits" quando do lançamento da candidatura da cidade para captação de determinados congressos e eventos, em parceria com a iniciativa privada.</p> <p>Coordonar o perfil do coordenador comercial e do marketing junto a iniciativa privada de forma a viabilizar a realização dos congressos e eventos na cidade durante a fase de captação.</p> <p>Apoiar a realização de congressos e eventos na cidade mobilizando o apoio oficial quanto a logística de transporte e acesso, bem como e principalmente quanto a segurança.</p> <p>Mantém nos locais de realização dos congressos e eventos uma estrutura móvel de informações turísticas de forma a potencializar a permanência do visitante na cidade e o seu retorno futuro.</p> <p>Atuar junto aos órgãos governamentais do Estado e do Município no sentido de flexibilizar ou adotar dispositivos legais específicos que favoreçam e incentivem a realização de congressos, feiras e eventos, dado seu expressivo retorno econômico para a cidade.</p> <p>Priorizar, participar e apoiar a iniciativa privada nos eventos MICE (meeting, incentive, congress and events) do calendário nacional e internacional, de extrema importância para a promoção e divulgação da cidade como destino sede para captação de eventos de classe segmento.</p> <p>Implantar e manter atualizado um cadastro de entidades nacionais potenciais promotoras de congressos e eventos notadamente nas áreas de ciência, tecnologia e saúde, dentre outras, atuando permanentemente de forma a incentivá-los e apoiá-los no lançamento da candidatura da cidade para sediar seus eventos nacionais e/ou internacionais.</p> <p>Incentivar e apoiar os diversos segmentos da indústria de bens e serviços, bem como universidades e centros de pesquisa e inovação a participarem de feiras, exposições, congressos, etc., nacionais e internacionais promovendo e divulgando seus produtos, conhecimento e expertise, em mercados potenciais emissores de visitantes para a cidade.</p> |
| <p>Incrementar a demanda de turistas para a cidade através de apresentação da oferta de produtos turísticos junto aos operadores nos mercados alvo, nacional e internacional.</p> | <p>Estabelecer, apoiar e manter calendário de eventos KIKI e KIZI, contemplando a realização de programas de ações de marketing e vendas dos produtos turísticos da cidade, em parceria com a iniciativa privada.</p> | <p>Potencializar programas e ações já existentes desenvolvidos pela iniciativa privada como por exemplo "O Rio é de vocês" ofertando bens e serviços da indústria turística da cidade através de ações de marketing e vendas.</p> <p>Desenvolver, participar e apoiar a iniciativa privada nas ações de "marketing de oportunidade" em mercados emissores potenciais, privilegiando a difusão de eventos pontuais de forte apelo turístico como Réveillon, Carnaval, Rock in Rio etc., objetivando a potencialização dos resultados econômico e financeiro da oferta de bens e serviços da indústria turística instalada.</p> <p>Identificar, desenvolver, incentivar e apoiar a geração de novos eventos que contemplem produtos de forte atratividade turística e de elevado potencial de retorno econômico no curto e médio prazo, que possam vir a ocorrer notadamente nos períodos de baixa temporada, com ênfase nos segmentos do mercado nacional.</p> <p>Incentivar e apoiar a iniciativa privada na criação e geração de novos produtos turísticos decorrentes dos eventos "maiores" consagrados como, por exemplo: congresso técnico, exposição e feira de Carnaval abrangendo conceitos, formação música, expressão, organização e a indústria de confecção, dentre outras atividades.</p> |
| <p>Implantação, manutenção e difusão permanente de um calendário de eventos a serem realizados na cidade abrangendo um horizonte de 10 anos.</p> | <p>Contemplar e incluir eventos dos mais diversos segmentos da atividade socioeconômica da cidade, científica, cultural e esportiva da cidade identificados como potenciais geradores de visitantes nacionais e internacionais.</p> | <p>Estruturar e manter uma central operacional responsável pela confecção do calendário, captação das informações junto as entidades e organizações promotoras, bem como por sua permanente verificação e atualização através de um portal de eventos online possibilitando o acesso permanente dos visitantes do site.</p> <p>Estabelecer mecanismos que priorizem a mobilização da indústria de bens e serviços da cidade a partir do calendário de feiras, exposições e realização dos eventos, possibilitando principalmente o envolvimento das empresas e entidades do "Trade" visando ao incremento da oferta de produtos turísticos para os potenciais participantes do evento.</p> <p>Difundir específica e proativamente junto à mídia especializada nacional e internacional por editoriais, ofícios, comunicados, artigos e matérias públicas e privadas os eventos programados no calendário.</p> <p>Mantém registro e divulgar, sem exceção, interações</p> |



Assinado digitalmente por EDUARDO DA COSTA PAES - 16/01/2024 às 18:52:43.
 Autenticado digitalmente por BRUNO SALGADO SILVA - 16/01/2024 às 18:35:53.
 Documento Nº: 4769075.35607494-5832 - consulta à autenticidade em
<https://acesso.processo.rio/sigaex/public/app/autenticar?n=4769075.35607494-5832>



SGVDES202400188

SIGA

| | | |
|---|---|---|
| | | <p>que venham a coorrer entre usuários e a plataforma, através dos sistema Fale Conosco e FAC, assegurando ampla divulgação e transparência das informações fornecidas</p> |
| Aumentar o volume de gastos do turista na cidade, sua mobilidade e o tempo médio de permanência | Adoção e disseminação de mecanismos e instrumentos operacionais compensatórios que incentivem, facilitem e estimulem sua experiência na cidade, resultando no aumento efetivo dos seus gastos | <p>Adoção do sistema de "Travel Pass" combinada a uma ampla divulgação da oferta desse mecanismo junto aos agentes de viagem, operadores, rede hoteleira e comércio em geral</p> <p>Adoção do sistema de "Travel Free Zone" em articulação com a Prefeitura Municipal, Estadual e Federal, disseminando as vantagens para o visitante e incentivando o aumento de seus gastos</p> |
| Capacitação e estímulo a melhoria dos serviços prestados pela mão de obra do receptor turístico da cidade | Aprimorar, manter e facilitar o acesso dessa mão de obra a programas, cursos e projetos de reciclagem, permanentemente | <p>Estimular e manter atualizado cadastro de guias turísticos com a implantação de mecanismos que assegurem sua permanente evolução e atualização bem como sua adoção aos programas e projetos de reciclagem presenciais ou remotos</p> <p>Fomentar a contratação e emprego dos guias turísticos junto aos agentes de viagem, operadores, rede hoteleira e demais empresas e entidades promotoras de eventos</p> <p>Estender, estimular e proporcionar o acesso aos programas e cursos de reciclagem para funcionários das operadoras, agências de viagem, rede hoteleira, taxistas e demais transportadores terrestres, bem como estudantes de turismo</p> <p>Manter um sistema de avaliação periódica, técnica e comportamental da atuação desses especialistas dada a importância de exposição no trato com os visitantes, de forma a manter sempre uma imagem positiva da cidade</p> |
| Melhoria da percepção da segurança turística da cidade | Aumento do efetivo, equipagem, capacitação e reciclagem permanente dos agentes responsáveis pela segurança em áreas de concentração turística | <p>Mobilização prévia e pontual dos agentes de segurança turística em atendimento aos eventos do calendário realizados na cidade notadamente em congressos, viagens de incentivo, feiras, exposições e demais eventos culturais de grande concentração de público</p> <p>Articulação permanente, divulgação e mobilização por promotores e entidades responsáveis pelos eventos, públicas ou privadas, junto à área de saúde da cidade de forma a manter um serviço permanente de socorro a eventuais acidentes e conflitos</p> <p>Aparelhamento permanente e equipagem condizente das organizações de segurança e saúde da cidade com o emprego das mais modernas técnicas de atendimento às vítimas, bem como quanto a segurança e capacitação dessas profissionais</p> <p>Reciclagem permanente dos agentes da área de segurança turística, notadamente quanto a idiomas e processos de atendimento, coação e o correto e pronto encaminhamento das ocorrências</p> <p>Adoção e manutenção de um programa permanente do tipo "Segurança Presente" nas trilhas e caminhos ecológicos mais visitados da cidade, como Alto da Boa Vista, Pedra da Gávea, Parque Laje, Horto Florestal, Caminhos do Pão de Açúcar e Cara de Cão, por policiais e agentes de segurança devidamente equipados e com o emprego de cães no patrulhamento</p> |
| Retorno dos investimentos originados dos programas e ações do turismo | Implantar um sistema que possibilite a mensuração dos retornos dos investimentos da indústria do turismo | <p>Implantar o sistema "Event Impact Calculator" que permite dimensionar e calcular os impactos diretos e indiretos do segmento de eventos na economia da cidade com base na arrecadação dos diversos segmentos de bens e serviços envolvidos, quando da aplicação de taxas e impostos municipais, estaduais e federais, de forma a mensurar a relevância dessa atividade econômica para a cidade</p> |



Assinado digitalmente por EDUARDO DA COSTA PAES - 16/01/2024 às 18:52:43.
 Autenticado digitalmente por BRUNO SALGADO SILVA - 16/01/2024 às 18:35:53.
 Documento Nº: 4769075.35607494-5832 - consulta à autenticidade em
<https://acesso.processo.rio/sigaex/public/app/autenticar?n=4769075.35607494-5832>



SGV/DES202400188

SIGA

ANEXO I b

ações estruturantes por área de planejamento

Área de Planejamento 1 - AP 1

- Criar circuito turístico e cadeia produtiva local envolvendo os ícones potenciais da região da VII RA – Quinta da Boa Vista, Observatório Nacional, Centro de Tradições Nordestinas, Museu 1º Reinado, Museu Militar Conde de Linhares, Igreja de S. Cristóvão, Estádio de S. Januário, CADEG, restaurantes, dentre outros.
- Produzir Habitação de Interesse Social em São Cristóvão, Benfica e Vasco da Gama.
- Incentivar a reconversão de imóveis comerciais no Centro para uso residencial e para pequenos negócios de apoio ao uso residencial..
- Implantar o projeto Distrito Neutro com zona livre de veículos e revitalização/ampliação de infraestruturas verdes.
- Ampliar ações como "Rio+Limpo", voltados para coleta de lixo em pontos da comunidade considerados os mais críticos.
- Promover intervenções pontuais no Rio Comprido com instalações de guarda-corpo e retirada de interferências, além de intervenções em sistemas de drenagem da bacia.
- Promover Intervenções para controle de enchentes em trechos dos Rios Farla, Farla-Timbó, Méier, Trangos e Jacaré.
- Requalificar a sub-bacia do Canal do Mangue, com ações específicas de melhoria das condições urbano-ambientais do Rio Comprido e rios próximos.
- Requalificar a sub-bacia do Canal do Mangue, com ações específicas de melhoria das condições urbano-ambientais do Rio Comprido e rios próximos.
- Reurbanizar centros de bairro ao longo da via férrea com projetos de infraestrutura verde, acessibilidade universal, foco no pedestre e aterramento da rede aérea.
- Implantar trecho do Corredor Transurbana entre Jardim Sulacap e São Cristóvão e entre a Rua Visconde de Niterói e Rua Francisco Eugênio (Estação Leopoldina) através de VLT ou BRT elétrico.
- Promover reurbanização e melhorias da acessibilidade no entorno do Estádio Vasco da Gama.
- Realizar a reurbanização da Av. Paulo de Frontin (sob o viaduto).
- Requalificar a Rua Francisco Eugênio.
- Requalificar as Ruas Bela e Figueira de Melo sob a Linha Vermelha.
- Promover a reestruturação do desenho urbano nos polos gastronômicos - vias-parque com foco no pedestre.
- Requalificar o entorno da Estação Central do Brasil.
- Promover a reurbanização com intervenções no logradouro e na estrutura do Elevado Paulo de Frontin.
- Construir mais creches, principalmente dentro das comunidades.
- Reconhecer a Pequena África enquanto Áreas de Especial Interesse Sociocultural - AEISC, considerando os bairros: Saúde, Gamboa, Santo Cristo, Estácio, Cidade Nova, Bairro de Fátima, Lapa e Centro.

Área de Planejamento 2 - AP 2

- Promover ações urbanísticas, urbanização de favelas e melhorias habitacionais visando indicadores de saúde pública mais favoráveis.
- Implementar o Plano de Manejo do Monumento Natural dos Morros do Pão de Açúcar e da Urca.
- Elaborar o Plano Diretor do Parque Tom Jobim.



Assinado digitalmente por EDUARDO DA COSTA PAES - 16/01/2024 às 18:52:43.
Autenticado digitalmente por BRUNO SALGADO SILVA - 16/01/2024 às 18:35:53.
Documento Nº: 4769075.35607494-5832 - consulta à autenticidade em
<https://acesso.processo.rio/sigaex/public/app/autenticar?n=4769075.35607494-5832>



SGV/DES202400188

SIGA

- Apoiar a gestão do Parque Nacional da Tijuca e do Jardim Botânico com ações pertinentes ao município, tais como: ordenamento territorial, proteção e restauração de bens tombados e relocação de habitações.
- Revitalizar o Calçadão de Copacabana e adequação de atividades comerciais às características paisagísticas e culturais vinculadas ao tombamento.
- Eliminar enchentes na bacia do Rio Berquó.
- Eliminar enchentes na bacia do Rio da Carioca.
- Eliminar enchentes nas bacias dos Rios Cabeças e Macacos.
- Implantar sistema de tratamento e reuso nos tanques de retardo ("piscinão") da Praça da Bandeira / Praça Varnhagem / Praça Niterói.
- Promover urbanização para a Implantação do PAA do trecho final da Avenida Maracanã.
- Promover a integração física entre complexo esportivo do Maracanã – Estação ferroviária – Estação metropolitana - Quinta da Boa Vista – com foco no pedestre, esportistas e usuários de transporte público.
- Implementar projeto de reurbanização e melhoria da acessibilidade à estação de metrô da Rocinha/São Conrado.
- Construir mais creches, principalmente dentro das comunidades.
- Requalificar Praças e Parques Públicos na Tijuca, contemplando novas opções de lazer e de espaços inclusivos adaptados para crianças com deficiência.
- Implementação do Plano Diretor de Desenvolvimento Sócio Espacial da Rocinha.

Área de Planejamento 3 - AP 3

- Ampliar ações como "Rio+Limpo", voltados para coleta de lixo em pontos da comunidade considerados os mais críticos.
- Promover ações urbanísticas, urbanização de favelas e melhorias habitacionais visando indicadores de saúde pública mais favoráveis.
- Ampliar arborização dos bairros com projetos urbanos diferenciados que viabilizem plantios em logradouros com calçadas estreitas.
- Aproveitar faixa de servidão das redes de transmissão de energia para transformação em áreas de uso público (com aproveitamento e manutenção das hortas urbanas)
- Criar polos tecnológicos populares dos Complexos da Maré, Alemão e Bonsucesso.
- Implantar o controle de enchentes por reservatório, intervenções em calhas e estruturas complementares nas Bacias dos Rios Faria, Timbó, Faria Timbó, Faleiro, Frangos e Méier.
- Promover intervenções de controle de enchentes em trechos dos Rios Irajá, Quitungo, Arapogi, Escorremão, Grussaí e Nunos.
- Promover a desocupação das FNAs do canal do Cunha e do Rio Jacaré para acessibilidade e permeabilidade entre os complexos da Maré e Manguinhos.
- Realizar obras de controle de cheias na Sub-bacia do Rio Campinho, com intervenções de revitalização, desassoreamento e implementação de Parque Linear do Rio Campinho.
- Ações de controle e drenagem nos Rios Marangá, Piraquara e Marinho e na área no Arroio dos Afonsos.
- Implementar ações de controle de enchentes no Rio Acari, no Rio das Pedras, no Médio Acari.
- Mitigar inundações por meio de intervenções de macrodrenagem nas bacias dos rios Sarapuí e Pavuna, por meio da comunicação entre eles na Barragem de Gericinó.
- Implementar ações de revitalização e Parque Linear do Rio Acari com desocupação da margem. Área com grande suscetibilidade à inundação. Requalificar a área com estratégias adaptativas, contemplando obras de urbanização e regularização urbanística e fundiária.
- Implantar parque fluvial e recuperação de margens ao longo do Canal da Penha.
- Implantar Parque linear às margens do Rio Irajá.
- Implantar Parque Urbano Manguinhos, localizado no Canal Faria Timbó, Rio Jacaré e linha de transmissão.
- Implantar o Parque Urbano Leopoldina na APARU da Serra da Misericórdia.
- Implantar Parque Urbano entre Rua Maria Lopes e Av. Ernani Cardoso.
- Revitalizar o Parque Orlando Leite.
- Implantar o Parque Urbano da Maré.
- Implantar projeto de retomada de áreas litorâneas da Zona Norte.
- Criar amplo programa de arborização no eixo do Corredor Transcarioca.
- Formar corredores arborizados, conectando o Parque de Madureira e o Morro do Sapê.
- Projetar e implantar um corredor verde entre os maciços da Tijuca e a Serra da Misericórdia



Assinado digitalmente por EDUARDO DA COSTA PAES - 16/01/2024 às 18:52:43.
Autenticado digitalmente por BRUNO SALGADO SILVA - 16/01/2024 às 18:35:53.
Documento Nº: 4769075.35607494-5832 - consulta à autenticidade em
<https://acesso.processo.rio/sigaex/public/app/autenticar?n=4769075.35607494-5832>



SGVDES202400188

SIGA

- considerando a arborização urbana, os corpos hídricos, os reflorestamentos, as áreas verdes públicas e privadas, as ciclovias existentes e projetadas e demais componentes relevantes.
- Implementar projeto de reurbanização da Av. Dom Helder Câmara e Rua Leopoldo Bulhões.
 - Reurbanizar Avenida Paris, enquanto via de integração entre Teleférico do Alemão, Estação Ferroviária Bonsucesso e BRT Transbrasil e Complexo da Maré.
 - Implantar projeto de qualificação urbano ambiental incluindo implantação de infraestruturas verdes e ciclovia em grandes eixos viários como as Avenidas Pastor Martin Luther King Júnior, Meriti, Vicente de Carvalho e a Estrada Padre Roser.
 - Reurbanizar Avenida Lobo Jr..
 - Reurbanizar centros de bairro ao longo do Corredor I ransuburbana e Estações Ferroviárias com infraestrutura verde, acessibilidade universal, foco no pedestre e aterramento da rede aérea.
 - Promover a reurbanização ao longo do ramal ferroviário (Corredor Maracanã/Engenhão - trecho Méier/Encantado).
 - Requalificar a Rua Dias da Cruz.
 - Promover a reurbanização e drenagem da Rua Barão do Bom Retiro.
 - Requalificar a praça Limburgo, oferecendo novas opções de lazer, contemplação e atividade física.
 - Requalificar a Rua Clarimundo de Melo.
 - Requalificar as praças Nossa Senhora do Amparo e Três Lagoas, oferecendo novas opções de lazer, contemplação e atividade física.
 - Implantar estação de integração multimodal (ônibus, BRT Transbrasil e Trem) na Estação Parada de Lucas com uso comercial, oferta de serviços e equipamentos públicos (área sobre o cruzamento da Av. Brasil e o Ramal Ferroviário de Saracuruna).
 - Reurbanizar vias no entorno do Rio Irajá.
 - Reurbanizar vias no entorno do Rio Lucas.
 - Valorizar a paisagem e o patrimônio cultural protegido, como as Igrejas do Santo Sepulcro e da Assembleia de Deus.
 - Construir mais creches, principalmente dentro das comunidades.
 - Requalificar Praças e Parques Públicos da Ilha do Governador, contemplando novas opções de lazer e de espaços inclusivos adaptados para pessoas com deficiência.
 - Implementar políticas públicas para fins de promover a recuperação urbanística, à regularização fundiária e a inscrição no Plano Municipal de Habitação de Interesse Social, visando à redução da inadequação habitacional da população estabelecida na favela da Praia da Rosa, situada no bairro do Tauá, Ilha do Governador.
 - Revitalizar os calçadões das Praias da Ilha do Governador e adequar as atividades comerciais às características ambientais e paisagísticas relevantes, protegidas por tombamento ou lei específica.
 - Promover a reurbanização da orla e vias no entorno do Piscinão de Ramos.
 - Promover as ações para a execução da Política de Saneamento Básico, visando à implantação de infraestrutura e obras para a promoção do abastecimento regular de água, esgotamento sanitário, drenagem, coleta e tratamento de resíduos sólidos na Comunidade do Cantão - Vila Joaniza, Ilha do Governador.
 - Promover a conservação e a ambiência da Orla marítima da região da Ilha do Governador, visando à integração do patrimônio natural e histórico da localidade.
 - Implementar instrumentos de preservação dos patrimônios culturais da região da Ilha do Governador, priorizando a conservação e a promoção do desenvolvimento sustentável no seu entorno.
 - Plano de estudo para incluir no PMUS a ampliação da rede cicloviária da região da Ilha do Governador – AP 3.7, interligando os diversos bairros da região até o terminal BRT Aroldo Melodia - Ilha do Fundão, com a instalação dos equipamentos urbanos necessários.
 - Ações de controle e drenagem no Rio Jequiá, em todo o seu prolongamento na região da Ilha do Governador.
 - Implantar projeto de qualificação urbano ambiental incluindo implantação de infraestrutura verde e ampliação das ciclovias, permitindo maior mobilidade entre os bairros e os principais meios de transporte públicos.
 - Promover reurbanização e melhorias da acessibilidade no Corredor Esportivo, localizado no bairro Moneró.
 - Promover ações urbanísticas, urbanização de favelas e melhorias habitacionais visando indicadores de saúde pública mais favoráveis, nas comunidades situadas na AP 3.7 - Região da Ilha do Governador.
 - Recuperação do muro de proteção da Aparu do Jequiá e construção de cerca de proteção do Rancho dos Pescadores e rampa de acesso ao manguezal (Trilha) na Colônia dos Pescadores - Ilha do Governador.



Assinado digitalmente por EDUARDO DA COSTA PAES - 16/01/2024 às 18:52:43.
Autenticado digitalmente por BRUNO SALGADO SILVA - 16/01/2024 às 18:35:53.
Documento Nº: 4769075.35607494-5832 - consulta à autenticidade em
<https://acesso.processo.rio/sigaex/public/app/autenticar?n=4769075.35607494-5832>



SGV/DES202400188

SIGA

- Envidar esforços para a implantação de um Terminal Rodoviário intermunicipal e interestadual em conjugação com o terminal BRT Trevo das Margaridas, na XIV RA.
- Implementação de faixa marginal de proteção no Canal das Taxas, localizado na região da Ilha do Governador.
- Plano de proteção ambiental, com instalação de ecobarreiras no entorno da região da Ilha do Governador, priorizando as margens próximas à Tubiaganga, Corredor Esportivo e APARU do Jequiá, visando proteger a fauna e flora, sobretudo dos manguezais.
- Realizar o desassoreamento do Rio Jacaré, em todo o seu prolongamento.

Área de Planejamento 4 - AP 4

- Ampliar ações como "Rio+Limpo", voltados para coleta de lixo em pontos da comunidade considerados os mais críticos.
- Promover ações urbanísticas, urbanização de favelas e melhorias habitacionais visando indicadores de saúde pública mais favoráveis.
- Eliminar de pontos críticos de drenagem entre a Muzema e a Estrada do Itanhangá.
- Delimitar e instalar marcos físicos das faixas marginais de proteção de corpos hídricos e canais.
- Promover intervenções de revitalização, dragagem e valorização do entorno ao longo dos canais das Taxas, Sernambetiba, Cortado, Portelo e Urubu, e rios Marinho, Morto, Paineiras, Portão, Cascalho, Bonito, Sacarrao, Piabas, Cambuci, Calembá, Vargem Grande, Vargem Pequena.
- Promover intervenções de revitalização, drenagem e valorização do entorno e ao longo dos Rios Areal, Arroio Pavuna, Caçambé, Camorim, Engenho Novo, Guerenquê, Passarinho e Pavuninha.
- Revisar projetos de alinhamentos e compatibilizá-los com projeto de drenagem para permitir a criação de extenso parque ao longo dos cursos d'água do Canal do Portelo e Rio Marinho.
- Realizar reflorestamentos e demais ações de recuperação ambiental no Maciço da Pedra Branca e no Campo de Gericoó que permitam a implantação de corredor verde entre essas duas áreas.
- Dar continuidade à implementação do corredor verde entre os Parques Naturais Municipais de Marapendi, Chico Mendes, da Prainha e de Grumari.
- Projetar e implantar um corredor verde entre os maciços da Pedra Branca e Tijuca considerando a arborização urbana, os corpos hídricos, os reflorestamentos, as áreas verdes públicas e privadas, as cicloviárias existentes e projetadas e demais componentes relevantes.
- Implementar o Plano de Manejo do Parque Natural Municipal Chico Mendes.
- Implementar os Planos de Manejo dos Parques Naturais Municipais da Prainha e de Grumari.
- Implementar os Planos de Manejo dos Parques Naturais Municipais de Marapendi, da Barra da Tijuca Nelson Mandela e da Área de Proteção Ambiental do Parque Natural Municipal de Marapendi.
- Implementar o Plano de Manejo do PNM Chico Mendes.
- Instituir unidades de conservação municipais nas margens do complexo lagunar e nas vertentes oeste do Maciço da Tijuca.
- Ordenar o uso do ambiente costeiro para viabilizar as ações de recuperação ambiental da orla.
- Promover a atividade agroecológica.
- Restaurar os ecossistemas lagunares através da despoluição de corpos hídricos e recuperação das matas ciliares.
- Disciplinar a implantação de transportes públicos aquaviários que integre o sistema lagunar de Jacarepaguá.
- Qualificar o Terminal Rodoviário da Gardênia Azul.
- Construir mais creches, principalmente dentro das comunidades.
- Preservação ambiental e do patrimônio arquitetônico da Fazenda da Baronesa da Taquara, com implantação de área de preservação ambiental e da paisagem cultural, de Parque Urbano e de Centro Cultural dedicado à memória local.
- Recuperação e preservação do patrimônio arquitetônico e paisagístico do Núcleo Histórico da Colônia Juliano Moreira.
- Projetar e implementar corredores ecológicos ao longo de corpos d'água, como rios, canais e lagoas, que conectam a vertente Maciço da Pedra Branca com a Refúgio de Vida Silvestre (Revis) dos Campos do Sernambetiba, atendida a diretriz prioritária do art. 70, III.

Área de Planejamento 5 - AP 5

- Criar programa de jovem aprendiz e primeiro emprego com o Distrito Industrial de Santa Cruz e Campo Grande voltado para os jovens moradores dos bairros próximos.



Assinado digitalmente por EDUARDO DA COSTA PAES - 16/01/2024 às 18:52:43.
Autenticado digitalmente por BRUNO SALGADO SILVA - 16/01/2024 às 18:35:53.
Documento Nº: 4769075.35607494-5832 - consulta à autenticidade em
<https://acesso.processo.rio/sigaex/public/app/autenticar?n=4769075.35607494-5832>



SGVDES202400188

SIGA

- Implantar projetos de agroecologia, como Rio Rural e Hortas Cariocas.
- Ampliar ações como "Rio+Limpo", voltados para coleta de lixo em pontos da comunidade considerados os mais críticos.
- Eliminar enchentes na Bacia do Rio Viegas e Registro.
- Eliminar enchentes nas bacias dos rios das Tintas, Viegas e do Lúcio.
- Eliminar enchentes na bacia do Rio Cabuçu.
- Eliminar enchentes na bacia do Rio Campinho.
- Eliminar enchentes do Alto Acari e Calha dos rios Marinho e Marangá.
- Eliminar enchentes na Bacia dos rios Piraquara, Catarino e Caranguejo.
- Eliminar enchentes nas bacias dos rios Engenho Novo, Piraquê, do Ponto e Piaí
- Implementar ações de controle de alagamentos ao longo e nos afluentes do Rio Caçã Vermelho.
- Promover a renaturalização e implantação de parque fluvial na bacia do Rio Piraquê.
- Fiscalizar de forma mais efetiva o controle de perfuração de poços.
- Implementar ações para garantia da permeabilidade do solo e recarga do Aquífero Guaratiba através da preservação de ecossistemas locais.
- Implantar projetos de controle de inundações em áreas próximas ao Jardim Maravilha.
- Realizar obras de recuperação de canais em Sepetiba e Santa Cruz.
- Implantar Parque Linear do Rio Caçã Vermelho, com ações de valorização de FNA, recuperação da Av. Canal e urbanização.
- Implantar o Parque Linear ao longo do Rio Piraquê/Cabuçu.
- Ampliar arborização ciliar nas margens do Rio Sarapuí.
- Ampliar a arborização ciliar nas margens do Rio Cabuçu.
- Aumentar a densidade de arborização urbana nos logradouros que se conectam à Serra de Inhoaíba e à Serra da Paciência.
- Instituir unidade de conservação municipal na Serra da Paciência.
- Ampliar as frentes de reflorestamento no Maciço da Pedra Branca e no Campo de Gericinó que permita a implantação de corredor verde entre essas duas áreas.
- Criar programa de combate a incêndios florestais na vertente norte do Maciço da Pedra Branca.
- Implementar o Plano de Manejo do Parque Natural Municipal da Serra do Mendanha.
- Ampliar as áreas agrícolas na zona de amortecimento das unidades de conservação do maciço do Gericinó-Mendanha e do Parque Estadual da Pedra Branca como estratégia de contenção da pressão urbana.
- Instalar horto modelo da Prefeitura em áreas livres identificadas no entorno da Estrada do Guandu do Sena visando a produção estratégica e integrada de mudas para atendimento aos projetos de reflorestamento e arborização urbana.
- Projetar e implantar um corredor verde entre os maciços da Pedra Branca e Gericinó-Mendanha considerando a arborização urbana, os corpos hídricos, os reflorestamentos, as áreas verdes públicas e privadas, as cicloviárias existentes e projetadas e demais componentes relevantes.
- Projetar e implantar corredor verde entre os maciços da Pedra Branca e as serras da Paciência e Inhoaíba considerando a arborização urbana, os corpos hídricos, os reflorestamentos, as áreas verdes públicas e privadas, as cicloviárias existentes e projetadas e demais componentes relevantes.
- Criar corredor de arborização na Estrada do Guandu do Sena, na Estrada do Lameirão e outras vias relevantes para viabilizar a implantação do corredor verde entre os Maciços da Pedra Branca e Gericinó-Mendanha.
- Fomentar a criação de Reservas Particulares do Patrimônio Natural.
- Implantar projeto de arborização do eixo da Av. Brasil em conjunto com projeto de requalificação urbana.
- Reurbanizar a Praça Abrolhos.
- Construir a Nave do Conhecimento Praça da Fé.
- Construir e recuperar as pontes sobre os rios do entorno.
- Realizar a transposição do Ramal Ferroviário em Santa Cruz entre a Travessa Dois Irmãos e a Via Canal Caçã Vermelho.
- Proteger os Sítios de Relevante Interesse Paisagístico e Ambiental da Base Aérea de Santa Cruz.
- Reurbanizar a Estrada de Paciência.
- Reurbanizar a orla da Baía de Sepetiba.
- Reurbanizar as Praças do Gado e Vilagran Cabrita e imediações do Hospital Pedro II.
- Urbanizar a Estrada do Sepetiba e a Estrada do Piaí.
- Urbanizar a Estrada da Matriz, Estrada da Ilha e Estrada Roberto Burle Marx.
- Implantar passarela sobre a linha férrea na rua Lomas Valentina.
- Reurbanizar a orla da Baía de Sepetiba.
- Construir mais creches, principalmente dentro das comunidades.
- Aumentar a Rede Cicloviária.
- Realizar obras de recuperação do canais na Ilha de Guaratiba e Barra de Guaratiba.



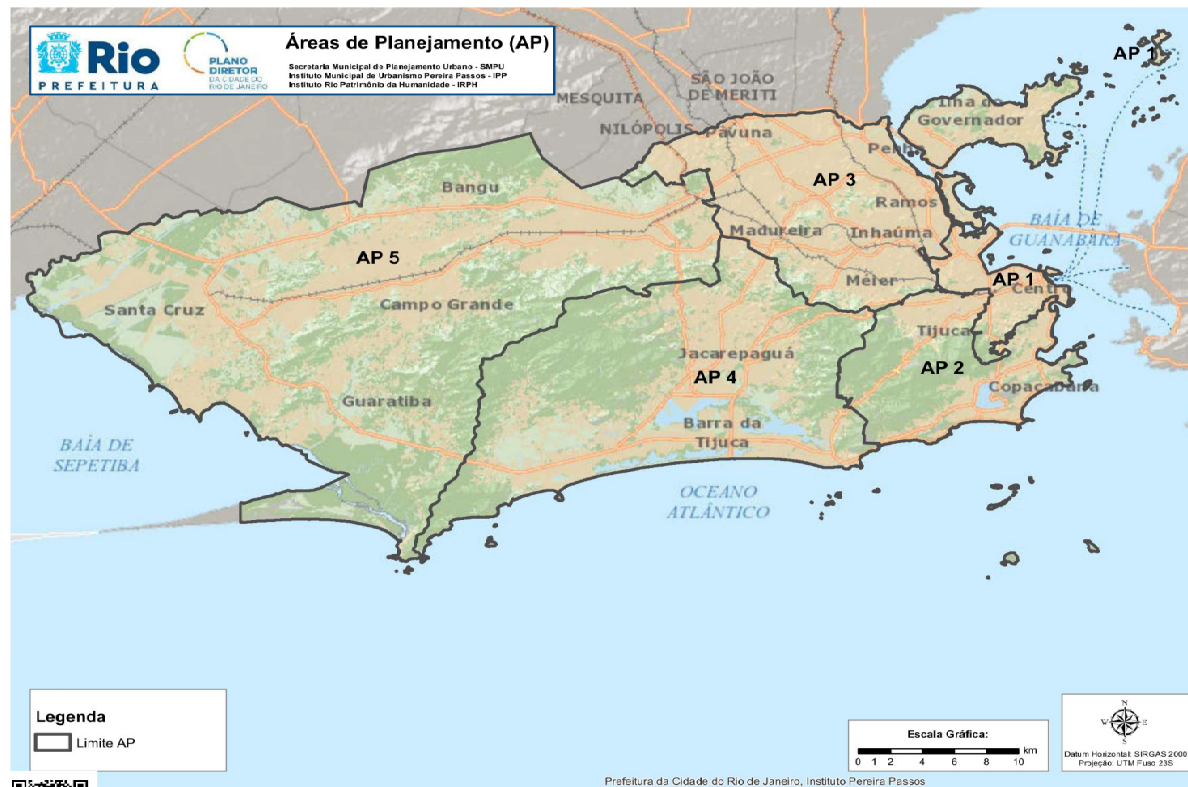
Assinado digitalmente por EDUARDO DA COSTA PAES - 16/01/2024 às 18:52:43.
Autenticado digitalmente por BRUNO SALGADO SILVA - 16/01/2024 às 18:35:53.
Documento Nº: 4769075.35607494-5832 - consulta à autenticidade em
<https://acesso.processo.rio/sigaex/public/app/autenticar?n=4769075.35607494-5832>



SGVDES20240188

SIGA

ANEXO II

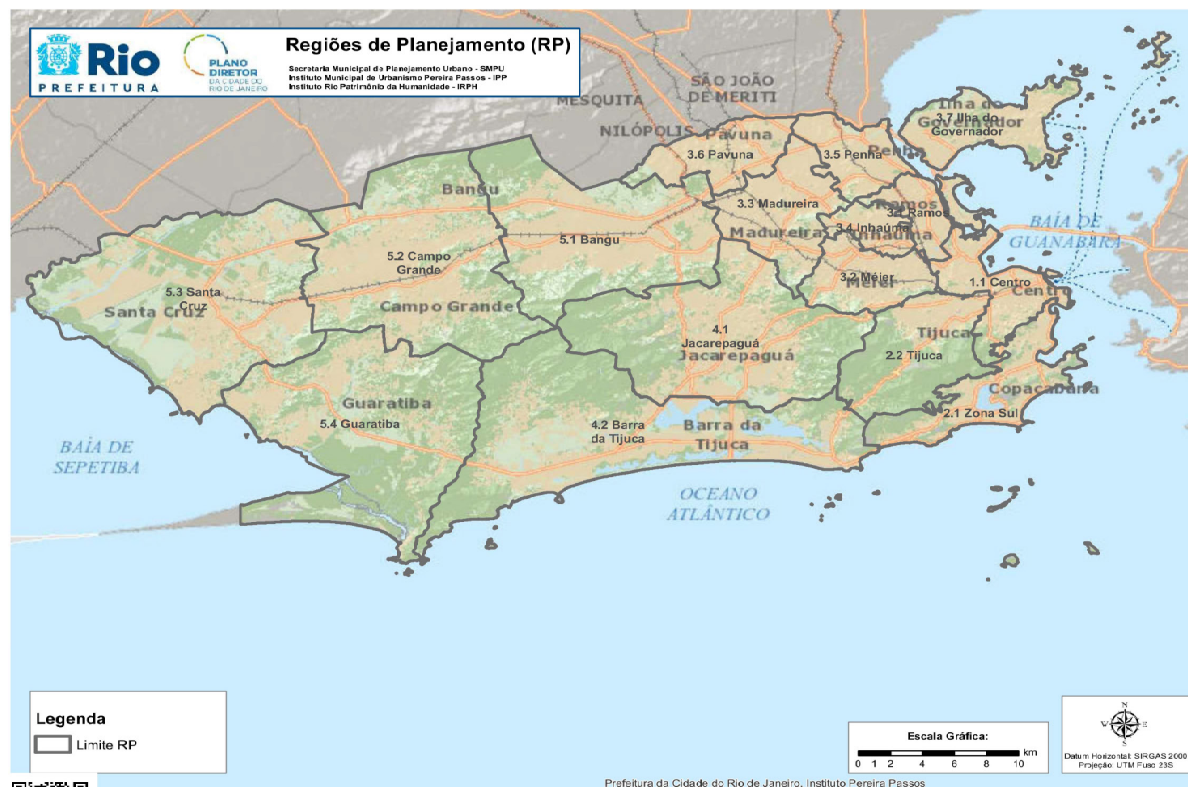


Assinado digitalmente por EDUARDO DA COSTA PAES - 16/01/2024 às 18:52:43.
 Autenticado digitalmente por BRUNO SALGADO SILVA - 16/01/2024 às 18:35:53.
 Documento Nº: 4769075.35607494-5832 - consulta à autenticidade em <https://acesso.processo.io/sigaex/public/app/autenticar?n=4769075.35607494-5832>



SIGA

ANEXO III

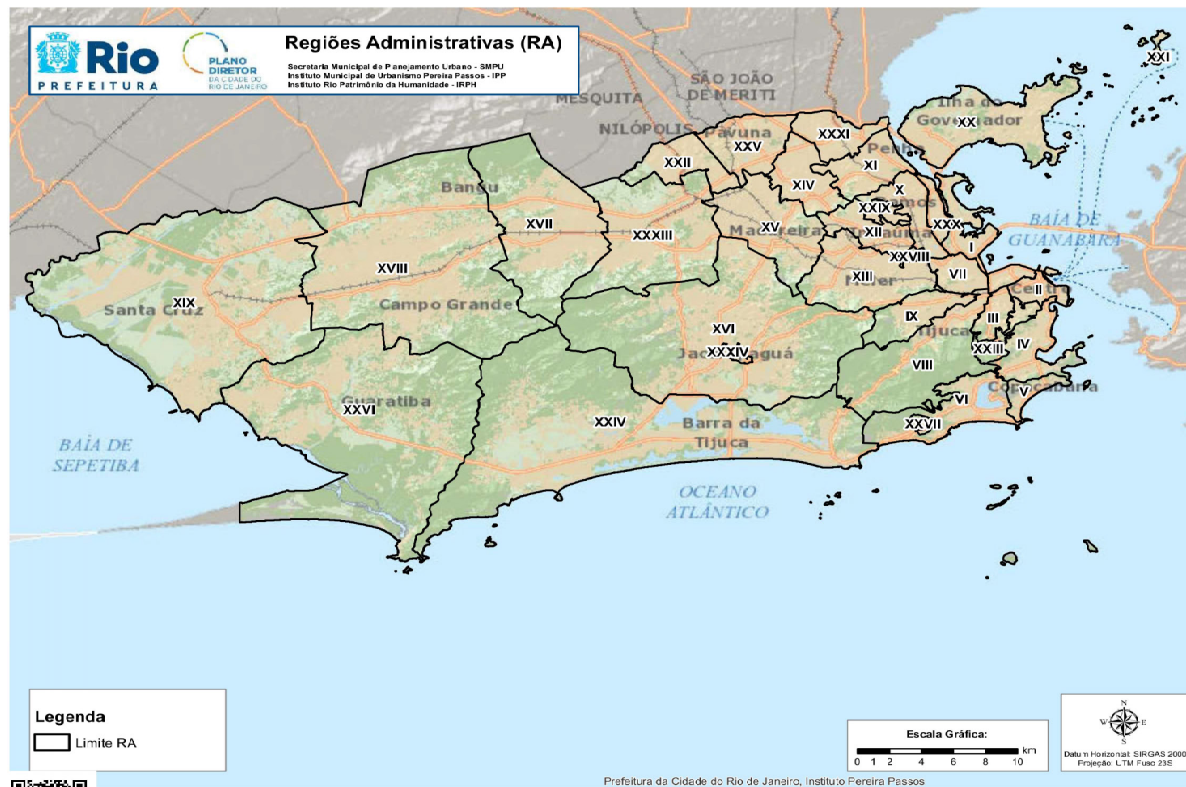


Assinado digitalmente por EDUARDO DA COSTA PAES - 16/01/2024 às 18:52:43.
 Autenticado digitalmente por BRUNO SALGADO SILVA - 16/01/2024 às 18:35:53.
 Documento Nº: 4769075.35607494-5832 - consulta à autenticidade em <https://acesso.processo.io/sigaex/public/app/autenticar?n=4769075.35607494-5832>



SIGA

ANEXO IV



Assinado digitalmente por EDUARDO DA COSTA PAES - 16/01/2024 às 18:52:43.
 Autenticado digitalmente por BRUNO SALGADO SILVA - 16/01/2024 às 18:35:53.
 Documento Nº: 4769075.35607494-5832 - consulta à autenticidade em <https://acesso.processo.io/sigaex/public/app/autenticar?n=4769075.35607494-5832>





ANEXO V

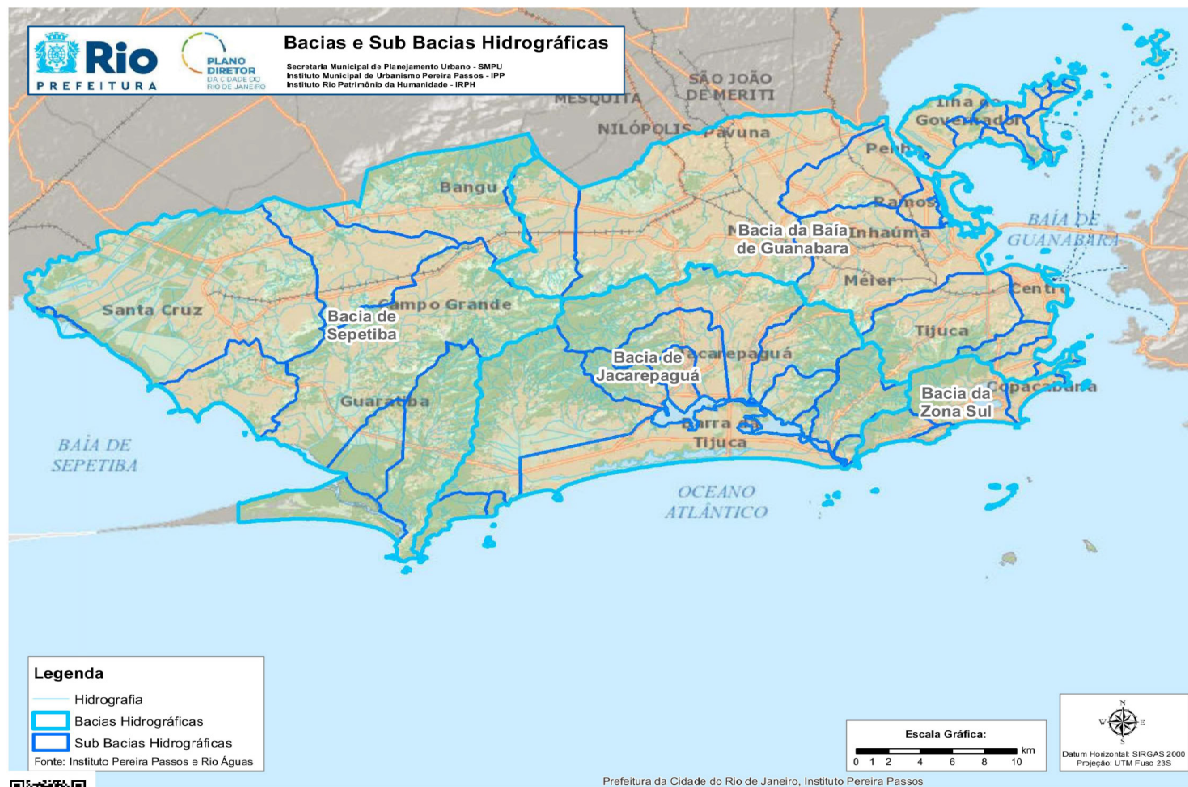


Assinado digitalmente por EDUARDO DA COSTA PAES - 16/01/2024 às 18:52:43.
 Autenticado digitalmente por BRUNO SALGADO SILVA - 16/01/2024 às 18:35:53.
 Documento Nº: 4769075.35607494-5832 - consulta à autenticidade em <https://acesso.processo.io/sigaex/public/app/autenticar?n=4769075.35607494-5832>





ANEXO VI

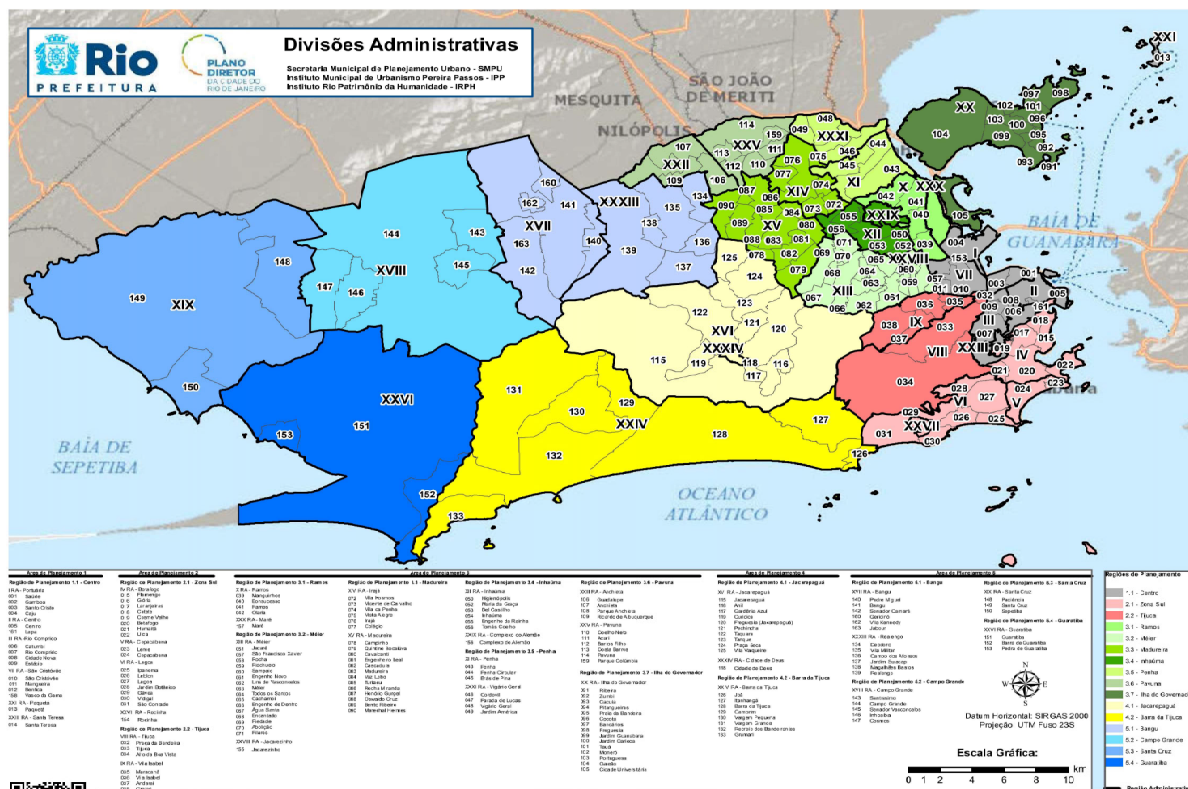


Assinado digitalmente por EDUARDO DA COSTA PAES - 16/01/2024 às 18:52:43.
 Autenticado digitalmente por BRUNO SALGADO SILVA - 16/01/2024 às 18:35:53.
 Documento Nº: 4769075.35607494-5832 - consulta à autenticidade em <https://acesso.processo.io/siga/ez/public/app/autenticar?n=4769075.35607494-5832>



SIGA

ANEXO VII



Assinado digitalmente por EDUARDO DA COSTA PAES - 16/01/2024 às 18:52:43.
 Autenticado digitalmente por BRUNO SALGADO SILVA - 16/01/2024 às 18:35:53.
 Documento Nº: 4769075.35607494-5832 - consulta à autenticidade em <https://acesso.processo.io/siga/ez/public/app/autenticar?n=4769075.35607494-5832>



SIGA



ANEXO VIII - TABELA DE DIVISÕES ADMINISTRATIVAS

| AP | RP | RA | Bairro |
|----|--------------|--------------------|-------------------------------|
| 1 | 1.1 Centro | I Portuária | 001 Saúde |
| 1 | 1.1 Centro | I Portuária | 002 Gamboa |
| 1 | 1.1 Centro | I Portuária | 003 Santo Cristo |
| 1 | 1.1 Centro | I Portuária | 004 Caju |
| 1 | 1.1 Centro | II Centro | 005 Centro |
| 1 | 1.1 Centro | II Centro | 161 Laça |
| 1 | 1.1 Centro | III Rio Comprido | 006 Catumbi |
| 1 | 1.1 Centro | III Rio Comprido | 007 Rio Comprido |
| 1 | 1.1 Centro | III Rio Comprido | 008 Cidade Nova |
| 1 | 1.1 Centro | III Rio Comprido | 009 Estácio |
| 1 | 1.1 Centro | VII São Cristóvão | 010 Imperial de São Cristóvão |
| 1 | 1.1 Centro | VII São Cristóvão | 011 Mangueira |
| 1 | 1.1 Centro | VII São Cristóvão | 012 Benfica |
| 1 | 1.1 Centro | VII São Cristóvão | 158 Vasco da Gama |
| 1 | 1.1 Centro | XXI Paqueta | 013 Paqueta |
| 1 | 1.1 Centro | XXIII Santa Teresa | 014 Santa Teresa |
| 2 | 2.1 Zona Sul | IV Botafogo | 015 Flamengo |
| 2 | 2.1 Zona Sul | IV Botafogo | 016 Glória |
| 2 | 2.1 Zona Sul | IV Botafogo | 017 Laranjeiras |
| 2 | 2.1 Zona Sul | IV Botafogo | 018 Catete |
| 2 | 2.1 Zona Sul | IV Botafogo | 019 Cosme Velho |



Assinado digitalmente por EDUARDO DA COSTA PAES - 16/01/2024 às 18:52:43.
 Autenticado digitalmente por BRUNO SALGADO SILVA - 16/01/2024 às 18:35:53.
 Documento Nº: 4769075.35607494-5832 - consulta à autenticidade em <https://acesso.processo.io/sigaex/public/app/autenticar?n=4769075.35607494-5832>



SG/DES/2024/00168



| | | | |
|---|--------------|----------------------|--------------------------|
| 2 | 2.1 Zona Sul | IV Botafogo | 020 Botafogo |
| 2 | 2.1 Zona Sul | IV Botafogo | 021 Humaitá |
| 2 | 2.1 Zona Sul | IV Botafogo | 022 Urca |
| 2 | 2.1 Zona Sul | V Copacabana | 023 Leme |
| 2 | 2.1 Zona Sul | V Copacabana | 024 Copacabana |
| 2 | 2.1 Zona Sul | VI Lagoa | 025 Ipanema |
| 2 | 2.1 Zona Sul | VI Lagoa | 026 Leblon |
| 2 | 2.1 Zona Sul | VI Lagoa | 027 Lagoa |
| 2 | 2.1 Zona Sul | VI Lagoa | 028 Jardim Botânico |
| 2 | 2.1 Zona Sul | VI Lagoa | 029 Gávea |
| 2 | 2.1 Zona Sul | VI Lagoa | 030 Vidgal |
| 2 | 2.1 Zona Sul | VI Lagoa | 031 São Conrado |
| 2 | 2.1 Zona Sul | XXVII Rocinha | 154 Rocinha |
| 2 | 2.2 Tijuca | IX Vila Isabel | 035 Maracanã |
| 2 | 2.2 Tijuca | IX Vila Isabel | 036 Vila Isabel |
| 2 | 2.2 Tijuca | IX Vila Isabel | 037 Andaraí |
| 2 | 2.2 Tijuca | IX Vila Isabel | 038 Grejaú |
| 2 | 2.2 Tijuca | VIII Tijuca | 032 Praça da Bandeira |
| 2 | 2.2 Tijuca | VIII Tijuca | 033 Tijuca |
| 2 | 2.2 Tijuca | VIII Tijuca | 034 Alto da Eca Vísia |
| 3 | 3.1 Ramos | X Ramos | 039 Manguinhos |
| 3 | 3.1 Ramos | X Ramos | 040 Bonsucesso |
| 3 | 3.1 Ramos | X Ramos | 041 Ramos |
| 3 | 3.1 Ramos | X Ramos | 042 Olaria |
| 3 | 3.1 Ramos | XXX Complexo da Maré | 157 Maré |
| 3 | 3.2 Méier | XIII Méier | 051 Jacaré |
| 3 | 3.2 Méier | XIII Méier | 057 São Francisco Xavier |
| 3 | 3.2 Méier | XIII Méier | 058 Roche |



Assinado digitalmente por EDUARDO DA COSTA PAES - 16/01/2024 às 18:52:43.
 Autenticado digitalmente por BRUNO SALGADO SILVA - 16/01/2024 às 18:35:53.
 Documento Nº: 4769075.35607494-5832 - consulta à autenticidade em <https://acesso.processo.io/sigaex/public/app/autenticar?n=4769075.35607494-5832>



SG/DES/2024/00168



| | | | |
|---|---------------|--------------------|-------------------------|
| 3 | 3.2 Méier | XIII Méier | 059 Riachuelo |
| 3 | 3.2 Méier | XIII Méier | 060 Sampaio |
| 3 | 3.2 Méier | XIII Méier | 061 Engenho Novo |
| 3 | 3.2 Méier | XIII Méier | 062 Lins de Vasconcelos |
| 3 | 3.2 Méier | XIII Méier | 063 Méier |
| 3 | 3.2 Méier | XIII Méier | 064 Todos os Santos |
| 3 | 3.2 Méier | XIII Méier | 065 Cachambi |
| 3 | 3.2 Méier | XIII Méier | 066 Engenho de Dentro |
| 3 | 3.2 Méier | XIII Méier | 067 Agua Santa |
| 3 | 3.2 Méier | XIII Méier | 068 Encantado |
| 3 | 3.2 Méier | XIII Méier | 069 Piedade |
| 3 | 3.2 Méier | XIII Méier | 070 Abolição |
| 3 | 3.2 Méier | XIII Méier | 071 Pileres |
| 3 | 3.2 Méier | XXVIII Jacarezinho | 155 Jacarezinho |
| 3 | 3.3 Madureira | XIV Irajá | 072 Vila Kosmos |
| 3 | 3.3 Madureira | XIV Irajá | 073 Vicente de Carvalho |
| 3 | 3.3 Madureira | XIV Irajá | 074 Vila da Penha |
| 3 | 3.3 Madureira | XIV Irajá | 075 Vista Alegre |
| 3 | 3.3 Madureira | XIV Irajá | 076 Irajá |
| 3 | 3.3 Madureira | XIV Irajá | 077 Colégio |
| 3 | 3.3 Madureira | XV Madureira | 078 Campinho |
| 3 | 3.3 Madureira | XV Madureira | 079 Quintino Bocaiúva |
| 3 | 3.3 Madureira | XV Madureira | 080 Cavalcanti |
| 3 | 3.3 Madureira | XV Madureira | 081 Engenheiro Leal |
| 3 | 3.3 Madureira | XV Madureira | 082 Cascadura |
| 3 | 3.3 Madureira | XV Madureira | 083 Madureira |
| 3 | 3.3 Madureira | XV Madureira | 084 Vaz Lobo |
| 3 | 3.3 Madureira | XV Madureira | 085 Tuniaçu |



Assinado digitalmente por EDUARDO DA COSTA PAES - 16/01/2024 às 18:52:43.
Autenticado digitalmente por BRUNO SALGADO SILVA - 16/01/2024 às 18:35:53.
Documento Nº: 4769075.35607494-5832 - consulta à autenticidade em <https://acesso.processo.io/sigaex/public/app/autenticar?n=4769075.35607494-5832>



SGV/DES/2024/01/88

| | | | |
|---|---------------|-------------------------|--------------------------|
| 3 | 3.3 Madureira | XV Madureira | 086 Rocha Miranda |
| 3 | 3.3 Madureira | XV Madureira | 087 Honório Gurge |
| 3 | 3.3 Madureira | XV Madureira | 088 Osvaldo Cruz |
| 3 | 3.3 Madureira | XV Madureira | 089 Bento Ribeiro |
| 3 | 3.3 Madureira | XV Madureira | 090 Marechal Hermes |
| 3 | 3.4 Inhaúma | XII Inhaúma | 050 Higienópolis |
| 3 | 3.4 Inhaúma | XII Inhaúma | 052 Maria da Graça |
| 3 | 3.4 Inhaúma | XII Inhaúma | 053 Del Castilho |
| 3 | 3.4 Inhaúma | XII Inhaúma | 054 Inhaúma |
| 3 | 3.4 Inhaúma | XII Inhaúma | 055 Engenho da Rainha |
| 3 | 3.4 Inhaúma | XII Inhaúma | 056 Tomás Coelho |
| 3 | 3.4 Inhaúma | XXIX Complexo do Alemão | 156 Complexo do Alemão |
| 3 | 3.5 Penha | XI Penha | 043 Penha |
| 3 | 3.5 Penha | XI Penha | 044 Penha Circular |
| 3 | 3.5 Penha | XI Penha | 045 Brás de Pina |
| 3 | 3.5 Penha | XXXI Vigário Geral | 046 Cordovil |
| 3 | 3.5 Penha | XXXI Vigário Geral | 047 Parada de Lucas |
| 3 | 3.5 Penha | XXXI Vigário Geral | 048 Vigário Geral |
| 3 | 3.5 Penha | XXXI Vigário Geral | 049 Jardim América |
| 3 | 3.6 Pavuna | XXII Anchieta | 106 Guadalupe |
| 3 | 3.6 Pavuna | XXII Anchieta | 107 Anchieta |
| 3 | 3.6 Pavuna | XXII Anchieta | 108 Parque Anchieta |
| 3 | 3.6 Pavuna | XXII Anchieta | 109 RicardodeAlbuquerque |
| 3 | 3.6 Pavuna | XXV Pavuna | 110 Coelho Neto |
| 3 | 3.6 Pavuna | XXV Pavuna | 111 Acaá |
| 3 | 3.6 Pavuna | XXV Pavuna | 112 Barros Filho |
| 3 | 3.6 Pavuna | XXV Pavuna | 113 Costa Barros |
| 3 | 3.6 Pavuna | XXV Pavuna | 114 Pavuna |



Assinado digitalmente por EDUARDO DA COSTA PAES - 16/01/2024 às 18:52:43.
Autenticado digitalmente por BRUNO SALGADO SILVA - 16/01/2024 às 18:35:53.
Documento Nº: 4769075.35607494-5832 - consulta à autenticidade em <https://acesso.processo.io/sigaex/public/app/autenticar?n=4769075.35607494-5832>



SGV/DES/2024/01/88

| | | | |
|---|------------------------|-----------------------|---------------------------|
| 3 | 3.6 Pavuna | XXV Pavuna | 159 Parque Colúmbia |
| 3 | 3.7 Ilha do Governador | XX Ilha do Governador | 091 Ribeira |
| 3 | 3.7 Ilha do Governador | XX Ilha do Governador | 092 Zumbi |
| 3 | 3.7 Ilha do Governador | XX Ilha do Governador | 093 Cacuia |
| 3 | 3.7 Ilha do Governador | XX Ilha do Governador | 094 Pitangueiras |
| 3 | 3.7 Ilha do Governador | XX Ilha do Governador | 095 Praia da Bandeira |
| 3 | 3.7 Ilha do Governador | XX Ilha do Governador | 096 Cocotá |
| 3 | 3.7 Ilha do Governador | XX Ilha do Governador | 097 Bancários |
| 3 | 3.7 Ilha do Governador | XX Ilha do Governador | 098 Freguesia |
| 3 | 3.7 Ilha do Governador | XX Ilha do Governador | 099 Jardim Guanabara |
| 3 | 3.7 Ilha do Governador | XX Ilha do Governador | 100 Jardim Carioca |
| 3 | 3.7 Ilha do Governador | XX Ilha do Governador | 101 Tauá |
| 3 | 3.7 Ilha do Governador | XX Ilha do Governador | 102 Moneró |
| 3 | 3.7 Ilha do Governador | XX Ilha do Governador | 103 Portuguesa |
| 3 | 3.7 Ilha do Governador | XX Ilha do Governador | 104 Galeão |
| 3 | 3.7 Ilha do Governador | XX Ilha do Governador | 105 Cidade Universitária |
| 3 | 3.7 Ilha do Governador | XX Ilha do Governador | 164 Tubiacanga |
| 4 | 4.1 Jacarepaguá | XVI Jacarepaguá | 115 Jacarepaguá |
| 4 | 4.1 Jacarepaguá | XVI Jacarepaguá | 116 Anil |
| 4 | 4.1 Jacarepaguá | XVI Jacarepaguá | 117 Gardênia Azul |
| 4 | 4.1 Jacarepaguá | XVI Jacarepaguá | 119 Curúcia |
| 4 | 4.1 Jacarepaguá | XVI Jacarepaguá | 120 Freguesia Jacarepaguá |
| 4 | 4.1 Jacarepaguá | XVI Jacarepaguá | 121 Pechincha |
| 4 | 4.1 Jacarepaguá | XVI Jacarepaguá | 122 Taquara |
| 4 | 4.1 Jacarepaguá | XVI Jacarepaguá | 123 Tanque |
| 4 | 4.1 Jacarepaguá | XVI Jacarepaguá | 124 Praça Seca |
| 4 | 4.1 Jacarepaguá | XVI Jacarepaguá | 125 Vila Valqueire |
| 4 | 4.1 Jacarepaguá | XXXIV Cidade de Deus | 118 Cidade de Deus |
| 4 | 4.2 Barra da Tijuca | XXIV Barra da Tijuca | 129 Camoim |



Assinado digitalmente por EDUARDO DA COSTA PAES - 16/01/2024 às 18:52:43.
Autenticado digitalmente por BRUNO SALGADO SILVA - 16/01/2024 às 18:35:53.
Documento Nº: 4769075.35607494-5832 - consulta à autenticidade em <https://acesso.processo.io/sigaex/public/app/autenticar?n=4769075.35607494-5832>



SG/DES/2024/0168

SIGA

| | | | |
|---|---------------------|----------------------|------------------------------|
| 4 | 4.2 Barra da Tijuca | XXIV Barra da Tijuca | 126 Joá |
| 4 | 4.2 Barra da Tijuca | XXIV Barra da Tijuca | 127 Itarhangá |
| 4 | 4.2 Barra da Tijuca | XXIV Barra da Tijuca | 128 Barra da Tijuca |
| 4 | 4.2 Barra da Tijuca | XXIV Barra da Tijuca | 130 Vargem Pequena |
| 4 | 4.2 Barra da Tijuca | XXIV Barra da Tijuca | 131 Vargem Grande |
| 4 | 4.2 Barra da Tijuca | XXIV Barra da Tijuca | 132 Recreio dos Bandeirantes |
| 4 | 4.2 Barra da Tijuca | XXIV Barra da Tijuca | 133 Grumari |
| 5 | 5.1 Bangu | XVII Bangu | 163 Jabour |
| 5 | 5.1 Bangu | XVII Bangu | 140 Padre Miguel |
| 5 | 5.1 Bangu | XVII Bangu | 141 Bangu |
| 5 | 5.1 Bangu | XVII Bangu | 142 Senador Camará |
| 5 | 5.1 Bangu | XVII Bangu | 160 Gerició |
| 5 | 5.1 Bangu | XVII Bangu | 162 Vila Kennedy |
| 5 | 5.1 Bangu | XXXIII Realengo | 134 Deodoro |
| 5 | 5.1 Bangu | XXXIII Realengo | 135 Vila Militar |
| 5 | 5.1 Bangu | XXXIII Realengo | 136 Campo dos Afonsos |
| 5 | 5.1 Bangu | XXXIII Realengo | 137 Jardim Sulacap |
| 5 | 5.1 Bangu | XXXIII Realengo | 138 Magalhães Bastos |
| 5 | 5.1 Bangu | XXXIII Realengo | 139 Realengo |
| 5 | 5.2 Campo Grande | XVIII Campo Grande | 143 Santíssimo |
| 5 | 5.2 Campo Grande | XVIII Campo Grande | 144 Campo Grande |
| 5 | 5.2 Campo Grande | XVIII Campo Grande | 145 Senador Vesconcelos |
| 5 | 5.2 Campo Grande | XVIII Campo Grande | 146 Inhaíba |
| 5 | 5.2 Campo Grande | XVIII Campo Grande | 147 Cosmos |
| 5 | 5.3 Santa Cruz | XIX Santa Cruz | 148 Paciência |
| 5 | 5.3 Santa Cruz | XIX Santa Cruz | 149 Santa Cruz |
| 5 | 5.3 Santa Cruz | XIX Santa Cruz | 150 Sepetiba |
| 5 | 5.4 Guaratiba | XXVI Guaratiba | 151 Guaratiba |



Assinado digitalmente por EDUARDO DA COSTA PAES - 16/01/2024 às 18:52:43.
Autenticado digitalmente por BRUNO SALGADO SILVA - 16/01/2024 às 18:35:53.
Documento Nº: 4769075.35607494-5832 - consulta à autenticidade em <https://acesso.processo.io/sigaex/public/app/autenticar?n=4769075.35607494-5832>



SG/DES/2024/0168

SIGA

| | | | |
|---|---------------|----------------|------------------------|
| 5 | 5.4 Guaratiba | XXVI Guaratiba | 152 Barra de Guaratiba |
| 5 | 5.4 Guaratiba | XXVI Guaratiba | 153 Pedra de Guaratiba |

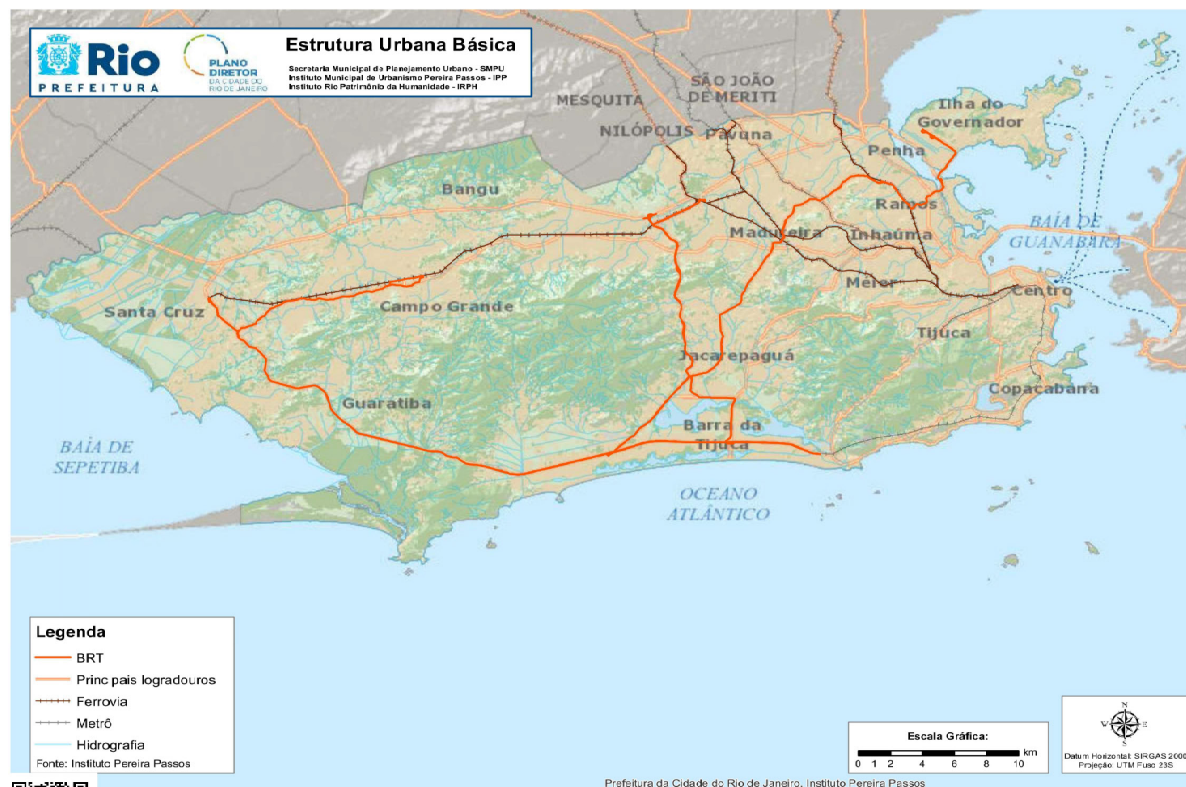


Assinado digitalmente por EDUARDO DA COSTA PAES - 16/01/2024 às 18:52:43.
 Autenticado digitalmente por BRUNO SALGADO SILVA - 16/01/2024 às 18:35:53.
 Documento Nº: 4769075.35607494-5832 - consulta à autenticidade em <https://acesso.processo.io/sigaex/public/app/autenticar?n=4769075.35607494-5832>



SIGA

ANEXO IX

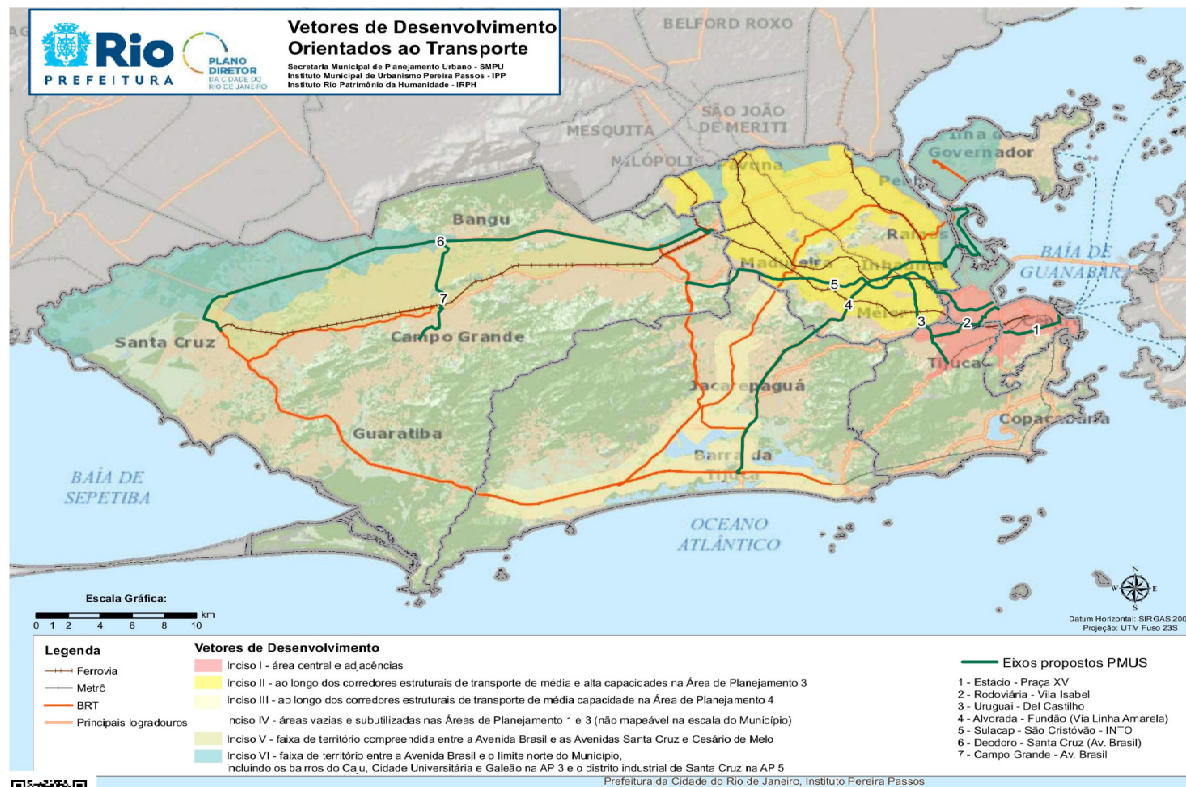


Assinado digitalmente por EDUARDO DA COSTA PAES - 16/01/2024 às 18:52:43.
 Autenticado digitalmente por BRUNO SALGADO SILVA - 16/01/2024 às 18:35:53.
 Documento Nº: 4769075.35607494-5832 - consulta à autenticidade em <https://acesso.processo.io/sigaex/public/app/autenticar?n=4769075.35607494-5832>



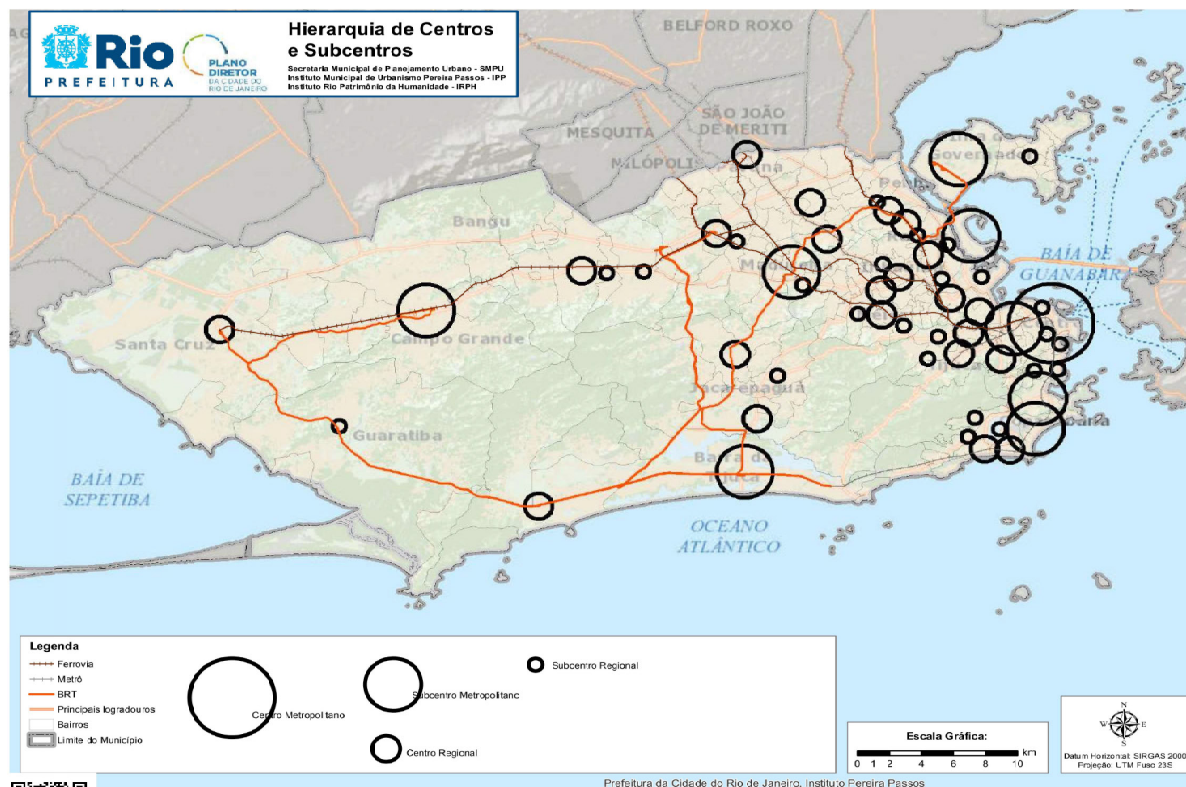
SIGA

ANEXO X



SIGA

ANEXO XI



SIGA

|  Rio PREFEITURA | | ANEXO XII - QUADRO DE HIERARQUIA DE CENTROS E SUBCENTROS | |
|---|--------------------------|---|--|
|  PLANO DIRETOR <small>DA CIDADE DO RIO DE JANEIRO</small> | | | |
| Região de Planejamento | Bairro | Hierarquia de Centros e Subcentros | |
| Centro | Centro | Centro Metropolitano | |
| Barra da Tijuca | Barra Da Tijuca | Subcentro Metropolitano | |
| Zona Sul | Botafogo | Subcentro Metropolitano | |
| Campo Grande | Campo Grande | Subcentro Metropolitano | |
| Zona Sul | Copacabana | Subcentro Metropolitano | |
| Madureira | Madureira | Subcentro Metropolitano | |
| Centro | Cidade Nova | Subcentro Metropolitano | |
| Ilha do Governador | Cidade Universitária | Subcentro Metropolitano | |
| Ilha do Governador | Galeão | Subcentro Metropolitano | |
| Tijuca | Tijuca | Centro Regional | |
| Centro | São Cristóvão | Centro Regional | |
| Zona Sul | Ipanema | Centro Regional | |
| Zona Sul | Leblon | Centro Regional | |
| Barra da Tijuca | Recreio Dos Bandeirantes | Centro Regional | |
| Jacarepaguá | Taquara | Centro Regional | |
| Jacarepaguá | Jacarepaguá | Centro Regional | |
| Bangu | Bangu | Centro Regional | |
| Ramos | Bonsucesso | Centro Regional | |
| Santa Cruz | Santa Cruz | Centro Regional | |
| Centro | Benfica | Centro Regional | |
| Méier | Méier | Centro Regional | |
| Madureira | Irajá | Centro Regional | |
| Penha | Penha | Centro Regional | |
| Tijuca | Maracanã | Centro Regional | |
| Centro | Rio Comprido | Centro Regional | |
| Ramos | Olaria | Centro Regional | |
| Pavuna | Pavuna | Centro Regional | |
| Inhaúma | Del Castilho | Centro Regional | |
| Méier | Cachambi | Centro Regional | |
| Madureira | Vicente De Carvalho | Centro Regional | |



Assinado digitalmente por EDUARDO DA COSTA PAES - 16/01/2024 às 20:52:11.
 Autenticado digitalmente por EMERSON NASCIMENTO DE SOUSA - 16/01/2024 às 20:48:40.
 Documento Nº: 4769464.35612336-2411 - consulta à autenticidade em
<https://acesso.processo.rio/sigaex/public/app/autenticar?n=4769464.35612336-2411>



SGVDES202400189A

SIGA 

| | | |
|--------------------|-----------------------|--------------------|
| Bangu | Deodoro | Centro Regional |
| Centro | Lapa | Subcentro Regional |
| Jacarepaguá | Freguesia Jacarepaguá | Subcentro Regional |
| Tijuca | Vila Isabel | Subcentro Regional |
| Zona Sul | Flamengo | Subcentro Regional |
| Zona Sul | Gávea | Subcentro Regional |
| Bangu | Realengo | Subcentro Regional |
| Ramos | Ramos | Subcentro Regional |
| Zona Sul | Jardim Botânico | Subcentro Regional |
| Penha | Penha Circular | Subcentro Regional |
| Centro | Saúde | Subcentro Regional |
| Zona Sul | Laranjeiras | Subcentro Regional |
| Centro | Caju | Subcentro Regional |
| Méier | Engenho De Dentro | Subcentro Regional |
| Tijuca | Andaraí | Subcentro Regional |
| Guaratiba | Guaratiba | Subcentro Regional |
| Zona Sul | Glória | Subcentro Regional |
| Méier | Engenho Novo | Subcentro Regional |
| Zona Sul | Lagoa | Subcentro Regional |
| Inhaúma | Inhaúma | Subcentro Regional |
| Ilha do Governador | Jardim Carioca | Subcentro Regional |
| Madureira | Cascadura | Subcentro Regional |
| Bangu | Padre Miguel | Subcentro Regional |
| Madureira | Marechal Hermes | Subcentro Regional |
| Ramos | Maré | Subcentro Regional |
| Ramos | Manguinhos | Subcentro Regional |



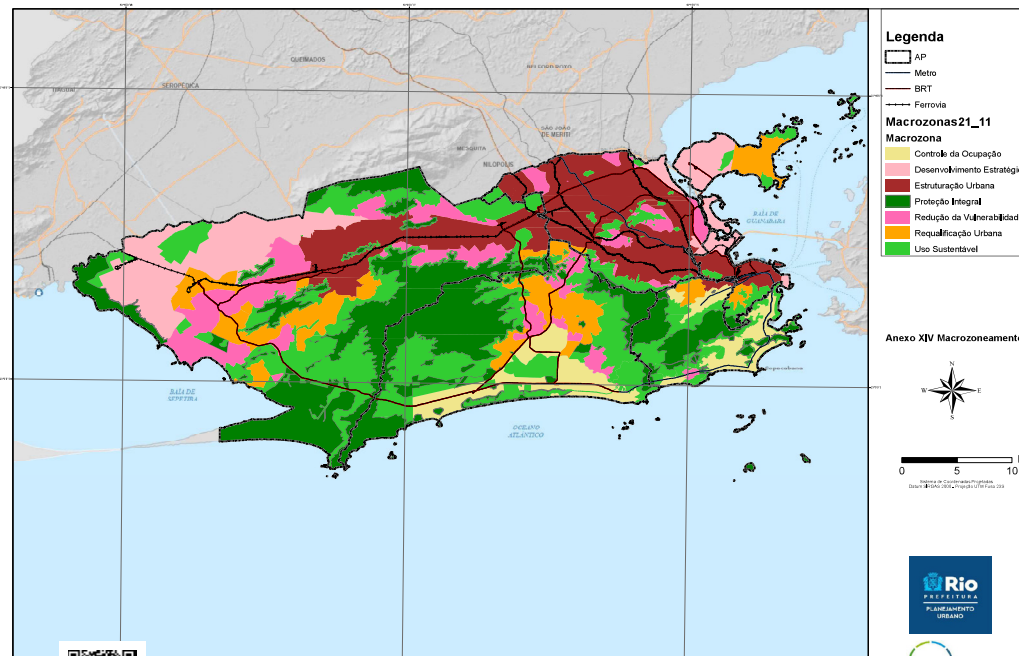
Assinado digitalmente por EDUARDO DA COSTA PAES - 16/01/2024 às 18:52:43.
Autenticado digitalmente por BRUNO SALGADO SILVA - 16/01/2024 às 18:35:53.
Documento Nº: 4769075.35607494-5832 - consulta à autenticidade em
<https://acesso.processo.rio/sigaex/public/app/autenticar?n=4769075.35607494-5832>



SGVDES202400188

SIGA

ANEXO XIII



Assinado digitalmente por EDUARDO DA COSTA PAES.
Autenticado digitalmente por BRUNO SALGADO SILVA.
Documento Nº: 1413686.10002520-5151 - consulta à autenticidade em <https://acesso.processo.rio/sigaex/public/app/autenticar?n=1413686.10002520-5151>



SGVDES202216871A

SIGA





SGVDES202400188

SIGA



Assinado digitalmente por EDUARDO DA COSTA PAES - 16/01/2024 às 18:51:42.
Autenticado digitalmente por BRUNO SALGADO SILVA - 16/01/2024 às 18:36:14.
Documento Nº: 4769075.35607534-5057 - consulta à autenticidade em <https://acesso.processo.rio/sigaex/public/app/autenticar?n=4769075.35607534-5057>

|   | | ANEXO XIV - MACROZONAS POR ÁREA DE PLANEJAMENTO, REGIÃO ADMINISTRATIVA E BAIRRO. | |
|--|--|---|---|
| Área de Planejamento | Macrozona | Região Administrativa | Bairro |
| AP1 | Macrozona de Estruturação Urbana | Centro, São Cristóvão; Portuária; Rio Comprido | Benfica; Centro, Lapa, Cidade Nova; Gamboa; Mangueira; Santo Cristo; São Cristóvão; Saúde; Vasco da Gama. |
| | Macrozona de Desenvolvimento Estratégico | Centro; Portuária | Caju; Centro. |
| | Macrozona de Redução da Vulnerabilidade | - | - |
| | Macrozona de Requalificação Urbana | Rio Comprido | Catumbi; Estácio; Rio Comprido. |
| | Macrozona de Uso Sustentável | Paquetá; São Cristóvão; Rio Comprido; Santa Teresa | Catumbi; Estácio; Mangueira; Paquetá; Rio Comprido; São Cristóvão; Santa Teresa. |
| | Macrozona de Proteção Integral | Centro; Santa Teresa; Paquetá; Portuária. | Caju; Centro; Paquetá; Santa Teresa. |
| AP2 | Macrozona de Estruturação Urbana | Tijuca; Vila Isabel | Maracanã; Praça da Bandeira; Vila Isabel. |
| | Macrozona de Desenvolvimento Estratégico | - | - |
| | Macrozona de Redução da Vulnerabilidade | Copacabana; Lagoa; Rocinha. | Leme; Rocinha; Vidigal |
| | Macrozona de Requalificação Urbana | Vila Isabel | Andaraí; Vila Isabel. |
| | Macrozona de Controle da Ocupação | Botafogo; Copacabana; Lagoa; Tijuca; Vila Isabel. | Botafogo; Catete; Copacabana; Cosme Velho; Flamengo; Gávea; Glória; Grajaú; Humaitá; Ipanema; Jardim Botânico; Lagoa; Laranjeiras; Leblon; Leme; São Conrado; Tijuca; Urca. |
| | Macrozona de Uso Sustentável | Botafogo; Copacabana; Lagoa; Rocinha; Vila Isabel; Tijuca. | Andaraí; Botafogo; Catete; Copacabana; Cosme Velho; Flamengo; Gávea; Glória; Grajaú; Humaitá; Ipanema; Jardim Botânico; Lagoa; Laranjeiras; Leblon; Leme; Rocinha; São Conrado; Tijuca; Urca; Vidigal; Vila Isabel. |
| | Macrozona de Proteção Integral | Botafogo; Copacabana; Lagoa; Rocinha; | Alto da Boa Vista; Andaraí; Botafogo; Copacabana; Cosme Velho; Gávea; Grajaú; Humaitá; Ipanema; Jardim Botânico; Lagoa; |



Assinado digitalmente por EDUARDO DA COSTA PAES - 16/01/2024 às 20:52:04.
 Autenticado digitalmente por EMERSON NASCIMENTO DE SOUSA - 16/01/2024 às 20:48:26.
 Documento Nº: 4769464.35612337-2410 - consulta à autenticidade em
<https://acesso.processo.rio/sigaex/public/app/autenticar?n=4769464.35612337-2410>



SGVDES202400189A

SIGA 

| | | | |
|-----|--|---|--|
| | | Vila Isabel; Tijuca. | Laranjeiras; Leblon; Leme; Rocinha; São Conrado; Tijuca; Urca; Vidigal; Vila Isabel. |
| AP3 | Macrozona de Estruturação Urbana | Anchieta; Complexo Da Maré; Inhaúma; Irajá; Madureira; Méier; Pavuna; Penha; Ramos; Vigário Geral. | Abolição; Água Santa; Anchieta; Bento Ribeiro; Bonsucesso; Brás de Pina; Cachambi; Campinho; Cascadura; Cavalcanti; Coelho Neto; Colégio; Cordovil; Del Castilho; Encantado; Engenho da Rainha; Engenho de Dentro; Engenho Novo; Guadalupe; Higienópolis; Inhaúma; Irajá; Jardim América; Lins de Vasconcelos; Madureira; Manguinhos; Maré; Marechal Hermes; Maria da Graça; Méier; Olaria; Osvaldo Cruz; Parada de Lucas; Parque Anchieta; Pavuna; Penha; Penha Circular; Piedade; Pilares; Quintino Bocaiúva; Ramos; Riachuelo; Ricardo de Albuquerque; Rocha; Rocha Miranda; Sampaio; São Francisco Xavier; Todos os Santos; Tomás Coelho; Turiaçú; Vaz Lobo; Vicente de Carvalho; Vigário Geral; Vila da Penha; Vila Kosmos; Vista Alegre. |
| | Macrozona de Desenvolvimento Estratégico | Complexo Da Maré; Ilha Do Governador; Penha; Ramos; Vigário Geral. | Cidade Universitária; Cordovil; Galeão; Manguinhos; Manguinhos; Maré; Parada de Lucas; Penha; Penha Circular. |
| | Macrozona de Redução da Vulnerabilidade | Anchieta; Complexo Da Maré; Complexo Do Alemão; Ilha Do Governador; Inhaúma; Irajá; Jacarezinho; Madureira; Meier; Pavuna; Penha; Ramos; Vigário Geral. | Abolição; Acari; Anchieta; Barros Filho; Brás de Pina; Cachambi; Campinho; Cascadura; Cavalcanti; Coelho Neto; Colégio; Complexo do Alemão; Cordovil; Costa Barros; Del Castilho; Engenheiro Leal; Engenho da Rainha; Engenho Novo; Guadalupe; Honório Gurgel; Inhaúma; Irajá; Jacaré; Jacarezinho; Jardim América; Lins de Vasconcelos; Madureira; Manguinhos; Manguinhos; Maré; Marechal Hermes; Maria da Graça; Olaria; Parada de Lucas; Parque Colúmbia; Pavuna; Penha; Penha Circular; Piedade; Pilares; Pitangueiras; Quintino Bocaiúva; Ramos; Ricardo de Albuquerque; Rocha Miranda; Sampaio; Tauá; Tomás Coelho; Turiaçú; Vaz Lobo; Vicente de Carvalho; Vigário Geral; Vila Kosmos. |
| | Macrozona de Requalificação Urbana | Ilha Do Governador | Bancários; Cacuia; Cocotá; Freguesia (Ilha); Jardim Carioca; Jardim Guanabara; Moneró; Portuguesa; Praia da Bandeira; Ribeira; Zumbi. |
| | Macrozona de Controle da Ocupação | - | - |
| | Macrozona de Uso Sustentável | Méier; Ilha Do Governador; Madureira; Complexo Do Alemão; Inhaúma; Irajá; Ramos; Anchieta; Penha. | Água Santa; Bancários; Cacuia; Campinho; Cascadura; Cavalcanti; Complexo do Alemão; Engenheiro Leal; Engenho da Rainha; Engenho de Dentro; Engenho Novo; Freguesia (Ilha); Galeão; Inhaúma; Irajá; Lins de Vasconcelos; Madureira; Olaria; Parque Anchieta; Penha; Penha Circular; Piedade; Pilares; Pitangueiras; Praia da Bandeira; Quintino Bocaiúva; Ramos; Ribeira; Rocha Miranda; Tomás Coelho; Turiaçú; Vaz Lobo; Vicente de Carvalho; Vila Kosmos; Zumbi. |
| | Macrozona de Proteção Integral | Méier; Madureira; Complexo Do | Água Santa; Campinho; Cascadura; Cavalcanti; Complexo do Alemão; Costa Barros; Engenheiro |



Assinado digitalmente por EDUARDO DA COSTA PAES - 16/01/2024 às 18:51:42.
Autenticado digitalmente por BRUNO SALGADO SILVA - 16/01/2024 às 18:36:14.
Documento Nº: 4769075.35607534-5057 - consulta à autenticidade em
<https://acesso.processo.rio/sigaex/public/app/autenticar?n=4769075.35607534-5057>



SGVDES202400188

SIGA 

| | | | |
|-----|--|--|---|
| | | Alemão; Pavuna; Inhaúma; Anchieta; Iraja; Ramos; Penha | Leal; Engenho da Rainha; Engenho de Dentro; Engenho Novo; Guadalupe; Inhaúma; Irajá; Lins de Vasconcelos; Madureira; Olaria; Penha; Penha Circular; Piedade; Pilares; Quintino Bocaiúva; Riachuelo; Rocha; Rocha Miranda; Sampaio; São Francisco Xavier; Tomás Coelho; Turiaçú; Vaz Lobo; Vicente de Carvalho; Vila Kosmos. |
| AP4 | Macrozona de Estruturação Urbana | Jacarepaguá | Jacarepaguá |
| | Macrozona de Desenvolvimento Estratégico | - | - |
| | Macrozona de Redução da Vulnerabilidade | Barra da Tijuca; Cidade De Deus; Jacarepaguá. | Cidade de Deus; Curicica; Gardênia Azul; Itanhangá; Jacarepaguá; Praça Seca; Tanque. |
| | Macrozona de Requalificação Urbana | Barra da Tijuca; Cidade De Deus; Jacarepaguá. | Anil; Cidade de Deus; Curicica; Freguesia (Jacarepaguá); Gardênia Azul; Jacarepaguá; Pechincha; Praça Seca; Recreio dos Bandeirantes; Tanque; Taquara; Vila Valqueire |
| | Macrozona de Controle da Ocupação | Barra da Tijuca; Jacarepaguá | Barra da Tijuca; Jacarepaguá; Recreio dos Bandeirantes. |
| | Macrozona de Uso Sustentável | Barra da Tijuca; Cidade De Deus; Jacarepaguá | Barra da Tijuca; Camorim; Cidade de Deus; Curicica; Freguesia (Jacarepaguá); Grumari; Itanhangá; Jacarepaguá; Joá; Pechincha; Praça Seca; Recreio dos Bandeirantes; Tanque; Taquara; Vargem Grande; Vargem Pequena; Vila Valqueire. |
| | Macrozona de Proteção Integral | Barra da Tijuca; Jacarepaguá | Anil; Barra da Tijuca; Barra da Tijuca; Camorim; Freguesia (Jacarepaguá); Grumari; Itanhangá; Jacarepaguá; Joá; Praça Seca; Recreio dos Bandeirantes; Tanque; Taquara; Vargem Grande; Vargem Pequena; Vila Valqueire. |
| AP5 | Macrozona de Estruturação Urbana | Bangu; Campo Grande; Realengo; Santa Cruz. | Bangu; Campo dos Afonsos; Campo Grande; Cosmos; Deodoro; Inhoaíba; Jabour; Magalhães Bastos; Paciência; Padre Miguel; Realengo; Santa Cruz; Santíssimo; Senador Camará; Senador Vasconcelos; Vila Militar. |
| | Macrozona de Desenvolvimento Estratégico | Campo Grande; Santa Cruz | Campo Grande; Paciência; Santa Cruz |
| | Macrozona de Redução da Vulnerabilidade | Bangu; Campo Grande; Guaratiba; Realengo; Santa Cruz. | Bangu; Campo Grande; Cosmos; Guaratiba; Inhoaíba; Jabour; Magalhães Bastos; Paciência; Padre Miguel; Pedra de Guaratiba; Realengo; Santa Cruz; Santíssimo; Senador Camará; Senador Vasconcelos; Sepetiba; Vila Kennedy. |
| | Macrozona de Requalificação Urbana | Campo Grande; Guaratiba; Realengo; Santa Cruz. | Campo Grande; Guaratiba; Inhoaíba; Jardim Sulacap; Pedra de Guaratiba; Santa Cruz; Senador Vasconcelos. |
| | Macrozona de Controle da Ocupação | - | - |



Assinado digitalmente por EDUARDO DA COSTA PAES - 16/01/2024 às 18:51:42.
Autenticado digitalmente por BRUNO SALGADO SILVA - 16/01/2024 às 18:36:14.
Documento Nº: 4769075.35607534-5057 - consulta à autenticidade em
<https://acesso.processo.rio/sigaex/public/app/autenticar?n=4769075.35607534-5057>



SGVDES202400188



| | | | |
|--|--------------------------------|--|--|
| | | | |
| | Macrozona de Uso Sustentável | Bangu; Campo Grande; Guaratiba; Realengo; Santa Cruz | Bangu; Barra de Guaratiba; Campo Grande; Cosmos; Deodoro; Gericinó; Guaratiba; Jardim Sulacap; Paciência; Padre Miguel; Pedra de Guaratiba; Realengo; Santa Cruz; Santa Cruz; Santíssimo; Senador Camará; Senador Vasconcelos; Sepetiba; Vila Militar. |
| | Macrozona de Proteção Integral | Bangu; Campo Grande; Guaratiba; Realengo; Santa Cruz | Bangu; Barra de Guaratiba; Campo Grande; Cosmos; Gericinó; Guaratiba; Inhoaíba; Jardim Sulacap; Paciência; Padre Miguel; Pedra de Guaratiba; Realengo; Santa Cruz; Santíssimo; Senador Camará; Senador Camará; Senador Vasconcelos; Sepetiba. |




Assinado digitalmente por EDUARDO DA COSTA PAES - 16/01/2024 às 18:51:42.
 Autenticado digitalmente por BRUNO SALGADO SILVA - 16/01/2024 às 18:36:14.
 Documento Nº: 4769075.35607534-5057 - consulta à autenticidade em
<https://acesso.processo.rio/sigaex/public/app/autenticar?n=4769075.35607534-5057>



SGVDES202400188



|  ANEXO XV a - Coeficiente de Aproveitamento Máximo (CAM) por Macrozona em cada Área de Planejamento | | |
|---|-----------------------------|---------------|
| Área de Planejamento | Macrozona | Faixas de CAM |
| AP1 | Proteção Integral | 0 |
| | Uso Sustentável | 1 |
| | Desenvolvimento Estratégico | 2 |
| | Estruturação Urbana | 15 |
| | Requalificação Urbana | 4 |
| AP2 | Proteção Integral | 0 |
| | Uso Sustentável | 1 |
| | Redução da Vulnerabilidade | 1 |
| | Estruturação Urbana | 7 |
| | Requalificação Urbana | 3 |
| AP3 | Controle da Ocupação | 4 |
| | Proteção Integral | 0 |
| | Uso Sustentável | 0,1 |
| | Desenvolvimento Estratégico | 9 |
| | Estruturação Urbana | 9 |
| AP4 | Redução da Vulnerabilidade | 9 |
| | Requalificação Urbana | 2,5 |
| | Proteção Integral | 0 |
| | Uso Sustentável | 1 |
| | Controle da Ocupação | 1,5 |
| AP5 | Requalificação Urbana | 2,5 |
| | Proteção Integral | 0 |
| | Uso Sustentável | 1 |
| | Desenvolvimento Estratégico | 3 |
| | Estruturação Urbana | 3,5 |
| | Redução da Vulnerabilidade | 3,5 |
| | Requalificação Urbana | 2,5 |
| | Proteção Integral | 0 |
| | Uso Sustentável | 1 |
| | Desenvolvimento Estratégico | 3 |

Os coeficientes definidos neste Anexo XVa indicam o limite máximo, por macrozona, em cada Área de Planejamento, de aproveitamento de terreno com aplicação de outorga onerosa, obedecidos os índices e parâmetros mais restritivos estabelecidos no Título V desta Lei Complementar, de acordo com o estabelecido no Capítulo III do Título II desta Lei Complementar.
A legislação ambiental e de proteção do ambiente cultural prevalecem sobre os valores estabelecidos neste Anexo.



Assinado digitalmente por EDUARDO DA COSTA PAES - 16/01/2024 às 20:51:55.
Autenticado digitalmente por EMERSON NASCIMENTO DE SOUSA - 16/01/2024 às 20:48:17.
Documento Nº: 4769464.35612338-2409 - consulta à autenticidade em
<https://acesso.processo.rio/sigaex/public/app/autenticar?n=4769464.35612338-2409>



SGVDES202400189A

SIGA 

**ANEXO XVI – INSTRUMENTOS DE APLICAÇÃO DA POLÍTICA
URBANA**

- I. DE PLANEJAMENTO URBANO**
 - a) Plano Regional;
- II. DE GESTÃO DO USO E OCUPAÇÃO DO SOLO**
 - a) Coeficiente de Aproveitamento do Terreno;
 - b) Outorga Onerosa do Direito de Construir e de Alteração de Uso;
 - c) Transferência do Direito de Construir;
 - d) Readequação do Potencial Construtivo no Lote;
 - e) Direito de Superfície;
 - f) Instituição de Áreas de Especial Interesse
- III. DA PROMOÇÃO DA FUNÇÃO SOCIAL DA PROPRIEDADE**
 - a) Parcelamento, Edificação ou Utilização Compulsórios;
 - b) IPTU Progressivo no Tempo;
 - c) Desapropriação com Pagamento em Títulos da Dívida Pública;
 - d) Arrecadação de Imóveis
 - e) Desapropriação por Hasta Pública
- IV. DE ACESSO À TERRA E MORADIA**
 - a) Áreas de Especial Interesse Social;
 - b) Concessão de Direito Real de Uso;
 - c) Concessão de uso especial para fins de moradia;
 - d) Usucapião especial de imóvel urbano, individual ou coletivo;
 - e) Demarcação urbanística;
 - f) Legitimação de posse;
 - g) Direito de Preempção;
 - h) Cota de Inclusão Social;
 - i) Termo Territorial Coletivo.
- V. DE REESTRUTURAÇÃO URBANA**
 - a) Operação Urbana Consorciada;
 - b) Operação Urbana Simplificada;
 - c) Urbanização Consorciada;
 - d) Consórcio Imobiliário;
 - e) Concessão Urbanística;
 - f) Reajuste de Terras.
- VI. DE GESTÃO AMBIENTAL**
 - 1. De planejamento municipal / de gestão do uso e ocupação do solo
 - a) Zoneamento ambiental;
 - b) Planos, Programas e Projetos Setoriais
 - 2. De gestão ambiental:
 - a) Legislação Ambiental;
 - b) Instituição de Áreas de Relevante Interesse Ambiental - ARIAS;
 - c) Instituição de Áreas de Especial Interesse: área de Especial Interesse Ambiental - AEIA Área de Especial Interesse Agrícola - AEIG
 - d) Criação de espaços territoriais especialmente protegidos; Criação de Unidades de Conservação da Natureza; Criação de outras categorias de áreas protegidas; Instituição de Áreas de Preservação Permanente (APP);



Assinado digitalmente por EDUARDO DA COSTA PAES - 16/01/2024 às 18:51:42.
Autenticado digitalmente por BRUNO SALGADO SILVA - 16/01/2024 às 18:36:14.
Documento Nº: 4769075.35607534-5057 - consulta à autenticidade em
<https://acesso.processo.rio/sigaex/public/app/autenticar?n=4769075.35607534-5057>



SGVDES202400188

SIGA 

Instituição de Sítios de Relevante Interesse Paisagístico e Ambiental;

- e) Controle e Monitoramento Ambiental;
- f) Auditoria Ambiental;
- 3. De Controle social:
 - a) Conselho Municipal de Meio Ambiente CONSEMAC;
 - b) Comitês de acompanhamento de implementação dos Planos setoriais;
 - c) Consultas públicas para criação e ampliação de UC;
 - d) Conselhos gestores de UC.

VII. DE GESTÃO DO PATRIMÔNIO CULTURAL

- a) Do patrimônio material;
- b) Do patrimônio arqueológico;
- c) Da paisagem cultural;
- d) Do patrimônio imaterial;
- e) Da educação patrimonial;
- f) Do monitoramento.

VIII. INSTRUMENTOS TRIBUTÁRIOS

- a) Impostos sobre a Propriedade Predial e Territorial Urbana;
- b) Contribuição de Melhoria e taxas;
- c) Incentivos e benefícios fiscais e financeiros.

IX. DE REGULAÇÃO URBANÍSTICA E EDILÍCIA

- a) Normas de Parcelamento do Solo;
- b) Normas de Uso e Ocupação do Solo;
- c) Normas de Obras e Edificações;
- d) Normas de Licenciamento e Fiscalização;



Assinado digitalmente por EDUARDO DA COSTA PAES - 16/01/2024 às 18:51:42.
Autenticado digitalmente por BRUNO SALGADO SILVA - 16/01/2024 às 18:36:14.
Documento Nº: 4769075.35607534-5057 - consulta à autenticidade em
<https://acesso.processo.rio/sigaex/public/app/autenticar?n=4769075.35607534-5057>



SGVDES202400188

SIGA 

O ANEXO XVII – FATOR DE INTERESSE SOCIAL E DE INCENTIVO AO DESENVOLVIMENTO ECONÔMICO (FIS) - DO PLC Nº 44/2021 PASSA A TER A SEGUINTE CONFIGURAÇÃO:

| Usos | Valores de Fs |
|---|---------------|
| Uso Habitacional | |
| Habitação de Interesse Social–HIS | 0,0 |
| Habitação do Mercado Popular–projetos de empreendimentos habitacionais vinculados a projetos federais, estaduais ou municipais para estímulo à produção de unidades para a população com renda familiar até seis salários mínimos | 0,0 |
| Uso Institucional | |
| Hospitais Públicos | 0,0 |
| Escolas e Universidades Públicas | 0,0 |
| Demais Unidades Públicas de Saúde e Creches | 0,0 |
| Unidades Administrativas Públicas | 0,0 |
| Entidades Privadas de Serviço Social e de Formação Profissional Vinculadas ao Sistema Sindical | 0,0 |
| Instituições de Cultura,Esporte e Lazer | 0,0 |
| Entidades Mantenedoras Sem Fins Lucrativos | |
| Hospitais e Clínicas | 0,25 |
| Universidades | 0,25 |
| Escolas e Creches | 0,25 |
| Equipamentos Culturais e Afins | 0,25 |
| Outras Entidades Mantenedoras | |
| Hospitais e Clínicas | 0,8 |



Assinado digitalmente por EDUARDO DA COSTA PAES - 16/01/2024 às 18:51:42.
Autenticado digitalmente por BRUNO SALGADO SILVA - 16/01/2024 às 18:36:14.
Documento Nº: 4769075.35607534-5057 - consulta à autenticidade em
<https://acesso.processo.rio/sigaex/public/app/autenticar?n=4769075.35607534-5057>



SGVDES202400188

SIGA 

| | |
|--------------------------------|-----|
| Universidades | 0,8 |
| Escolas | 0,5 |
| Equipamentos Culturais e Afins | 0,5 |
| Outras Atividades | 1,0 |

Quadro-Fator de Interesse Social e de Incentivo ao Desenvolvimento Econômico(FIS) para efeito de cálculo da contrapartida financeira correspondente à outorga onerosa direito de construir.



Assinado digitalmente por EDUARDO DA COSTA PAES - 16/01/2024 às 18:51:42.
Autenticado digitalmente por BRUNO SALGADO SILVA - 16/01/2024 às 18:36:14.
Documento Nº: 4769075.35607534-5057 - consulta à autenticidade em
<https://acesso.processo.rio/sigaex/public/app/autenticar?n=4769075.35607534-5057>



SIGA 



ANEXO XVIII



| USOS PERMITIDOS POR ZONA | | | | | | | | | | | | | | | | |
|--------------------------|---|-------------|------|-----|-----------|----|-----|----------|------|-----|------------|----|-----|----|---|----------|
| ZONA | | Residencial | | | Comercial | | | Serviços | | | Industrial | | | | | Agrícola |
| | | I | II | III | I | II | III | I | II | III | I | II | III | IV | V | |
| ZCA | 1 | | | | | | | A(2) | | | | | | | | |
| | 2 | A | A(1) | | | | | A(3) | A(3) | | | | | | A | |
| ZA | | A | A(1) | | A | | | | | | | | | | A | |
| ZRU | 1 | A | A | | | | | A(3) | A(3) | | A | | | | A | |
| | 2 | A | A | | A | A | | A | A | | A | A | | | A | |
| ZRM | 1 | A | A | A | | | | A | A | | | | | | A | |
| | 2 | A | A | A | A | | | A | A | | A | | | | A | |
| | 3 | A | A | A | A | A | | A | A | | A | A | | | A | |
| ZEIS | | A | A | A | A | A | | A | A | | A | | | | A | |
| ZCS | | A | A | A | A | A | A | A | A | A | A | A | | | A | |
| ZCC | | A | A | A | A | A | A | A | A | A | A | A | | | A | |
| ZUM | | A | A | A | A | A | A | A | A | A | A | A | A | | A | |

| | | | | | | | | | | | | | | | |
|-----------------|------|---|---|---|---|---|---|---|---|---|---|---|---|---|---|
| Zona Industrial | ZUPI | A | A | A | A | A | A | A | A | A | A | A | A | A | A |
| | ZEI | | | | | A | A | | A | A | A | A | A | A | A |
| ZDM | | A | A | A | A | A | A | A | A | A | A | A | A | | A |
| ZPP | | A | A | A | A | A | A | A | A | A | A | A | A | | A |
| ZOE | | | A | A | A | A | A | A | A | A | A | A | | | A |
| ZEITE | | A | A | A | | | | | | | A | A | A | A | |

A= adequado
 Nota 1:(1) Apenas Grupamento de edificações unifamiliares.
 Nota2:(2) Apenas atividades de apoio ao controle ambiental.
 Nota3:(3) Apenas o Uso Institucional de Interesse Público e as atividades permitidas no Art.298, ressalvada a existência de legislação mais restritiva.
 Nota4: O Uso Institucional de Interesse Público (inciso XVI do Art.296) será equiparado ao uso de Serviços.
 Nota 5: O Uso Serviços Públicos (inciso XVII do Art.296) não estará vinculado a zonas e sua implantação dependerá de análise de possíveis impactos pelos órgãos competentes.
 Nota 6: A Classificação do uso como "adequado" não elimina a necessidade de avaliação de impactos, conforme anexo XX-a.



Assinado com senha por WANDERSON BARRETO CORREA - 07/06/2023 às 14:25:13.
 Documento Nº: 2758399.20146616-5948 - consulta à autenticidade em
<https://acesso.processo.rio/sigaex/public/app/autenticar?n=2758399.20146616-5948>



Assinado digitalmente por EDUARDO DA COSTA PAES - 16/01/2024 às 18:51:42.
 Autenticado digitalmente por BRUNO SALGADO SILVA - 16/01/2024 às 18:36:14.
 Documento Nº: 4769075.35607534-5057 - consulta à autenticidade em
<https://acesso.processo.rio/sigaex/public/app/autenticar?n=4769075.35607534-5057>





ESDES202333193



SGVDES202400188



|  | | ANEXO XIX - CLASSIFICAÇÃO DOS IMPACTOS POR USOS | |
|---|--|--|---|
|  | | | |
| IMPACTOS NA MOBILIDADE URBANA | | | |
| GRAU DE IMPACTO | CRITÉRIOS | USOS | PARÂMETROS |
| Leve | Empreendimentos e Atividades atratores de veículos, ciclistas e pessoas que são absorvidos pelo sistema de mobilidade urbana existente. | Residencial I,II,III | Grupamento residencial ou edificação com até 200 unidades. |
| | | Comercial I | Loja sem vaga de estacionamento |
| | | Serviços I | Atividade sem vaga de estacionamento |
| Moderado | Empreendimentos e Atividades atratores de veículos, ciclistas e pessoas que necessitam de intervenções de pequeno porte para que sejam absorvidos pelo sistema de mobilidade urbana existente. | Residencial II, III | Grupamento residencial ou edificação com 200 a 400 unidades ou vagas |
| | | Comercial II | Loja com estacionamento e/ou carga, descarga, embarque ou desembarque em área pública |
| | | Serviços II | Atividade com estacionamento e/ou carga, descarga, embarque ou desembarque em área pública |
| Alto | Empreendimentos e Atividades atratores veículos, ciclistas e pessoas que necessitam de intervenções de grande porte para que sejam absorvidos pelo sistema de mobilidade urbana existente | Residencial II, III | Grupamento residencial ou edificação com mais de 400 unidades ou vagas |
| | | Comercial III | Shopping center, supermercado |
| | | Serviços III | Instituições de ensino superior, instituição de saúde com internação acima de 100 leitos, centros de convenção, clubes, quadras de escola de samba, |
| Potenciais Atratores de Veículos de Carga | Empreendimentos e atividades potencialmente geradores de tráfego de veículos pesados ou de carga que inibam a fluidez do trânsito por lentidão de manobras. | Comercial III e Serviços III | Shopping center, supermercado, comércio atacadista de grande porte, |
| | | Industrial IV, V | Armazenagem acima de 2.000 m ² , indústrias e atividades de logística fora de ZEI, |
| | | Institucional de Interesse Público | terminais de passageiros rodoviários, aeroportuários e portuários |
| | | Serviços Públicos | Aterros sanitários, estações de tratamento de resíduos |



Assinado digitalmente por EDUARDO DA COSTA PAES - 16/01/2024 às 20:51:29.
 Autenticado digitalmente por EMERSON NASCIMENTO DE SOUSA - 16/01/2024 às 20:48:06.
 Documento Nº: 4769464.35612347-2379 - consulta à autenticidade em
<https://acesso.processo.rio/sigaex/public/app/autenticar?n=4769464.35612347-2379>



SGVDES202400189A

SIGA 

| IMPACTOS NO MEIO AMBIENTE | | | |
|---|---|-------|--|
| Todos | Construção, instalação, ampliação e funcionamento de Empreendimentos e atividades utilizadores de recursos ambientais, efetiva ou potencialmente poluidores ou capazes, sob qualquer forma, de causar degradação ambiental, nas etapas de construção, instalação, ampliação e funcionamento. <i>(Descrição adequada à Lei Federal n° 69380/1981 e LC n° 140/2011).</i> | Todos | Devem obedecer às normas e padrões estabelecidos pela legislação ambiental em vigor. |
| IMPACTOS NO AMBIENTE CULTURAL PROTEGIDO | | | |
| Todos | Edificações isoladas ou em grupamentos que possam interferir na integridade e proteção do ambiente cultural | Todos | Devem obedecer às normas e padrões estabelecidos pelas normas de proteção do patrimônio em vigor |



Assinado digitalmente por EDUARDO DA COSTA PAES - 16/01/2024 às 18:51:42.
Autenticado digitalmente por BRUNO SALGADO SILVA - 16/01/2024 às 18:36:14.
Documento N°: 4769075.35607534-5057 - consulta à autenticidade em
<https://acesso.processo.rio/sigaex/public/app/autenticar?n=4769075.35607534-5057>



SGVDES202400188

SIGA 

| ZONA | | Residencial | | Tipo Vila | Não Residencial | Misto |
|--------------------|------|-------------|----------|--------------|--------------------|----------|
| | | I | II | | | |
| ZCA | 1 | | | | | |
| | 2 | X | | | | |
| ZA | | | | | | |
| ZRU | 1 | X | | | | |
| | 2 | X | | | | X |
| ZRM | 1 | X | X | X | | |
| | 2 | X | X | X | | X |
| | 3 | X | X | X | | X |
| ZCS | | | X | X | X | X |
| ZCC | | | X | X | X | X |
| ZUM | | X | X | X | X | X |
| Zona Industrial | ZUPI | | | | X | X |
| | ZEI | | | | X | |
| ZDM | | | X | X | X | X |
| ZEIS | | X | X | X | X | X |
| ZOE | | X | X | X | X | X |
| ZEITE | | X | X | X | X | X |

X = Permitido

Nota: Para a ZPP permanecem as disposições do Decreto 3.046/81 e suas alterações.



Assinado digitalmente por EDUARDO DA COSTA PAES - 16/01/2024 às 18:51:42.
Autenticado digitalmente por BRUNO SALGADO SILVA - 16/01/2024 às 18:36:14.
Documento Nº: 4769075.35607534-5057 - consulta à autenticidade em
<https://acesso.processo.rio/sigaex/public/app/autenticar?n=4769075.35607534-5057>



SGVDES202400188

SIGA 

ANEXO XXI - PARÂMETROS ÁREA DE PLANEJAMENTO 1

| Zona | Subzona | CAM | TO | Lote mínimo (m²) | Gabarito | | Afastamento frontal |
|------|---------|-----|----|---|--------------|--------------|--|
| | | | | | Afastado | Não afastado | |
| ZCA1 | | x | x | x | x | x | x |
| ZCA2 | A | 0,1 | 10 | 10.000 | 2 pav / 8 m | | 5m |
| ZCA2 | B | 1,0 | 10 | 10.000 | 3 pav / 11m | | 5m |
| ZRU1 | A | 1,0 | 40 | 600 | 3 pav / 11 m | | 5m |
| ZRU1 | B | 2,0 | 85 | 125 | 3 pav / 11m | | 3m, exceto onde há definição de linha de fachada |
| ZRM1 | A | 1,0 | 40 | 360 (abaixo da cota 100) 600 (acima da cota 100) | 3 pav / 11m | | 3m |



Assinado digitalmente por EDUARDO DA COSTA PAES - 16/01/2024 às 18:51:42.
Autenticado digitalmente por BRUNO SALGADO SILVA - 16/01/2024 às 18:36:14.
Documento Nº: 4769075.35607534-5057 - consulta à autenticidade em
<https://acesso.processo.rio/sigaex/public/app/autenticar?n=4769075.35607534-5057>



SGVDES202400188

SIGA 

ANEXO XXI - PARÂMETROS ÁREA DE PLANEJAMENTO 1

| Zona | Subzona | CAM | TO | Lote mínimo (m²) | Gabarito | | Afastamento frontal |
|------|---------|---|--------------------|----------------------|--|---|----------------------------|
| | | | | | Afastado | Não afastado | |
| ZRM1 | B | 3,5 | 70 | 360 | 15 pav / 46 m até a cota 30m; 10 pav / 31m entre a 20 até 40m; 6 pav / 19m, entre a 40m até 50m; 3 pav / 11 m acima da cota 50m | 5 pav / 16m até a cota 40m; 4 pav / 15m entre a 40 até 50m; 3 pav / 11m acima da cota 50m | 3m |
| ZRM2 | A | 1,0 | 40 20 - Na Orla | 360 600 - Na Orla | 2 pav / 8m | | 5m 8m - Na Orla |
| ZRM2 | B | 2,0 | 85 | 125 | 3 pav / 11m | | 3m |
| ZRM2 | C | Legislação específica e Lei Complementar 101/2009 Lei Complementar 101/2009 com suas modificações | | | | | |
| ZRM2 | D | 3,0 | 85 | 125 | 4 pav / 15m | | 3m |
| ZRM2 | E | 3,5 | 70 | 360 | 15 pav / 46 m até a cota 30m; 10 pav / 31m entre a 20 até 40m; 6 pav / 19m, entre a 30m até 50m; 3 pav / 11 m acima da cota 50m | 5 pav / 16m até a cota 40m; 4 pav / 15m entre a 40 até 50m; 3 pav / 11m acima da cota 50m | 3m |
| ZRM2 | F | 4,0 | 85 | 125 | 7 pav / 22m | | 3m |
| ZRM2 | G | 3,2 | x | 225 | 4 pav / 12m | | Linha de fachada ou isento |
| ZRM2 | H | 5,5 | 85 | 125 | 15 pav / 46m | 7 pav / 22m | 3m |
| ZRM3 | A | Legislação específica e Lei Complementar 101/2009 Lei Complementar 101/2009 com suas modificações | | | | | |
| ZRM3 | B | 1,0 | 40 | 360 | 2 pav / 8m | | 5m |
| ZRM3 | C | 3,5 | 70 | 225 | 15 pav / 46 m até a cota 30m; 10 pav / 31m entre a 20 até 40m; 6 pav / 19m, entre | 5 pav / 16m até a cota 40m; 4 pav / 15m entre a 40 até 50m; 3 pav / 11m acima da cota | 3m |



Assinado digitalmente por EDUARDO DA COSTA PAES - 16/01/2024 às 18:51:42.
Autenticado digitalmente por BRUNO SALGADO SILVA - 16/01/2024 às 18:36:14.
Documento Nº: 4769075.35607534-5057 - consulta à autenticidade em
<https://acesso.processo.rio/sigaex/public/app/autenticar?n=4769075.35607534-5057>



SGVDES202400188

SIGA 

ANEXO XXI - PARÂMETROS ÁREA DE PLANEJAMENTO 1

| Zona | Subzona | CAM | TO | Lote mínimo (m²) | Gabarito | | Afastamento frontal |
|--------|---------------------------------------|---------------------------------------|------------------------|------------------|--|--|--|
| | | | | | Afastado | Não afastado | |
| | | | | | a 30m até 50m; 3 pav / 11 m acima da cota 50m | 50m | |
| ZRM3 | D | 3,5 | x | 600 | 11 pav / 34 m (1) Legislação Específica | | 3m |
| ZRM3 | E | 5,8 | x | 600 | 11 pav / 34 m | 7 pav / 22m | 3m, exceto nos casos onde o afastamento é definido no PAA /PAL |
| ZRM3 | F | 8,4 | x | 600 | 20 pav/ 61 m (máximo de 5 pav de embasamento) | 7 pav / 22m | 3m, exceto nos casos onde o afastamento é definido no PAA /PAL |
| ZRM3 | G | 3,5 | isento ou conforme PAL | 360 | PAA/PAL em vigor ou 3 pav / 11m | | 3m, exceto nos casos onde o afastamento é definido no PAA /PAL ou linha de fachada |
| | | | | | 15 pav / 46 m até a cota 30m; 10 pav / 31m entre a 20 até 40m; 6 pav / 19m, entre a 30m até 50m; 3 pav / 11 m acima da cota 50m | 5 pav / 16m até a cota 40m; 4 pav / 15m entre a 40 até 50m; 3 pav / 11 m acima da cota 50m | |
| ZEIS 1 | A | 1,5 | x | x | 3 pav / 11m | | x |
| | OUTRAS | Condições especiais de aproveitamento | | | | | |
| ZEIS 2 | Condições especiais de aproveitamento | | | | | | |
| ZCS | A | 2,0 | 85 | 125 | 3 pav / 11m | | 3m |
| ZCS | B | 3,0 | 85 | 125 | 4 pav / 15m | | 3m |
| ZCS | C | 3,5 | isento ou 70 | 225 | 4 pav / 12m | | 3m, exceto nos casos onde o afastamento é definido no PAA /PAL ou linha de fachada conf. |



Assinado digitalmente por EDUARDO DA COSTA PAES - 16/01/2024 às 18:51:42.
Autenticado digitalmente por BRUNO SALGADO SILVA - 16/01/2024 às 18:36:14.
Documento Nº: 4769075.35607534-5057 - consulta à autenticidade em
<https://acesso.processo.rio/sigaex/public/app/autenticar?n=4769075.35607534-5057>



SGVDES202400188

SIGA →

ANEXO XXI - PARÂMETROS ÁREA DE PLANEJAMENTO 1

| Zona | Subzona | CAM | TO | Lote mínimo (m²) | Gabarito | | Afastamento frontal |
|------|---------|---|------------------------|------------------|--|--------------|---|
| | | | | | Afastado | Não afastado | |
| | | | | | | | leg. específica |
| ZCS | D | 3,5 | 70 | 360 | 12 pav / 37 m | 7 pav / 22m | 3m |
| ZCS | E | 4,0 | 85 | 125 | 7 pav / 22m | | 3m |
| ZCS | F | 3,5 | 70 | 125 | 7 pav / 22m | 5 pav / 16m | 3m |
| ZCS | G | 5,5 | 85 | 125 | 13 pav / 40m | 7 pav / 22m | 3m |
| ZCS | H | 2,0 | 85 | 125 | 4 pav/15m | | 3m |
| ZCS | I | 3,5 | x | 1.000 | 11 pav /34m | 7 pav / 22m | 3m, exceto nos casos onde o afastamento é definido no PAA /PAL |
| ZCS | J | 8,0 | x | 1.000 | 15 pav / 46 m | 7 pav / 22m | 3m, exceto nos casos onde o afastamento é definido no PAA /PAL |
| ZCS | K | 8,0 | x | 1.000 | 11 pav /34m | 7 pav / 22m | 3m, exceto nos casos onde o afastamento é definido no PAA /PAL |
| ZCS | L | 11,0 | x | 1.000 | 21 pav / 63m | 7 pav / 22m | 3m (1)Galerias de 7,00m na Avenida Presidente Vargas e de 5,00m na Rua Benedito Hipólito |
| ZCS | M | 11,0 | x | 1.000 | 50 pav/ 150m | 7 pav / 22m | 3m, exceto nos casos onde o afastamento é definido no PAA /PAL |
| ZCC | A | Legislação específica e Lei Complementar 101/2009 Lei Complementar 101/2009 com suas modificações | | | | | |
| ZCC | B | 15,0 | isento ou conforme PAL | 600 | Legislações específicas e PAA/PAL em vigor | | Isento, exceto nos casos onde o afastamento é definido no PAA /PAL e legislações |



Assinado digitalmente por EDUARDO DA COSTA PAES - 16/01/2024 às 18:51:42.
Autenticado digitalmente por BRUNO SALGADO SILVA - 16/01/2024 às 18:36:14.
Documento Nº: 4769075.35607534-5057 - consulta à autenticidade em
<https://acesso.processo.rio/sigaex/public/app/autenticar?n=4769075.35607534-5057>



SGVDES202400188

SIGA 

ANEXO XXI - PARÂMETROS ÁREA DE PLANEJAMENTO 1

| Zona | Subzona | CAM | TO | Lote mínimo (m²) | Gabarito | | Afastamento frontal |
|------|---------|---|---|---|---|--------------|--|
| | | | | | Afastado | Não afastado | |
| | | | | | | | específicas |
| ZCC | C | 15,0 | isento ou conforme PAL | 600 | Lei nº 2.236 de 14 de outubro de 1994, Legislações específicas e PAAs/PALs em vigor | | Dec 2236/1994 e legislações específicas |
| ZCC | D | 15,0 | Parâmetros a serem definido por projeto urbano específico | Parâmetros a serem definido por projeto urbano específico | 21 pav / 63 m | | Parâmetros a serem definido por projeto urbano específico |
| ZCC | E | 3,2 | isento conforme PAL | 600 | 12m | | 3m, exceto nos casos onde o afastamento é definido no PAA /PAL e legislações específicas |
| ZDM | A | 2,0 | 80 (Uso industrial) 70 (Demais usos) | 360 | 8 pav / 25 m | 6 pav / 19m | 3m |
| ZOE | A | x | x | x | x | x | x |
| ZOE | B | x | x | x | x | x | x |
| ZOE | C | x | x | x | x | x | x |
| ZUM | A | 1,5 | 85 | 125 | 3 pav / 11m (1) 4 pav / 15m - nos trechos abrangidos da Rua Antunes Maciel e da Rua Figueira de Melo | | 3m |
| ZUM | B | Lei Complementar 101/2009 com suas modificações | | | | | |
| ZUM | C | 5,5 | 85 | 125 | 7 pav / 22m | | 3m |
| ZUM | D | 5,5 | 85 | 125 | 13 pav / 40m | 7 pav / 22m | 3m |
| ZUM | E | 2,4 | x | 1000 | 7 pav / 20 m | | 3m |
| ZFU | | 5,5 | 70 | 1000 | 22 pav / 67m | 7 pav / 22m | 3m |



Assinado digitalmente por EDUARDO DA COSTA PAES - 16/01/2024 às 18:51:42.
Autenticado digitalmente por BRUNO SALGADO SILVA - 16/01/2024 às 18:36:14.
Documento Nº: 4769075.35607534-5057 - consulta à autenticidade em
<https://acesso.processo.rio/sigaex/public/app/autenticar?n=4769075.35607534-5057>



SGVDES202400188

SIGA 

ANEXO XXI - PARÂMETROS ÁREA DE PLANEJAMENTO 2 (2.1)

| Zona | Subzona | CAM | TO | Lote mínimo (m²) | Gabarito | | Afastamento frontal |
|------|---------|-----------------------------|--|------------------|--|--------------|--|
| | | | | | Afastado | Não afastado | |
| ZCA1 | x | x | x | x | x | x | x |
| ZCA2 | x | 0,1 | 10 | 10.000 | 2 pav / 8m | | 5m |
| ZRU1 | A | 1,0 | 30 | 5.000 | 2 pav / 8m | | Alinhamento existente (lado ímpar) 3m (lado par) |
| ZRU1 | B | 1,5 | 50 para lotes até 1000m²; 30 para lotes superior a 1000m² | 600 | 3 pav / 11m até cota 80m 2 pav / 8m acima cota 80m | | 5m |
| ZRU1 | C | 1,5 | 60 | 600 | 3 pav / 11m até cota 80m 2 pav / 8m acima cota 80m | | 5m |
| ZRU2 | x | 1,5 | 50 | 600 | 3 pav / 11m até cota 80m 2 pav / 8m acima cota 80m | | 3m |
| ZRM1 | A | 1,0 | 50 | 5.000 | 7 pav / 22m altura máxima de 25m, num plano horizontal, acima do nível do mar | 3 pav / 11m | 3m |
| ZRM1 | B | 1,5 | 70 | 600 | 2 pav / 8m | | 3m |
| ZRM1 | C | 1,5 | 50 | 600 | 3 pav / 11m | | 5m |
| ZRM1 | D | 2,5 1,0 acima da cota 50 | 70 | 600 | 4 pav / 15m até cota 25m 2 pav / 8m acima cota 25m | | 3m |
| ZRM1 | E | 2,1 | 60 | 600 | 3 pav / 11m | | 3m |
| ZRM1 | F | 2,5 | 70 | 600 | 4 pav / 15m | | 3m |
| ZRM1 | G | 3,5 | 70 | 600 | 15 pav / 46m | 6 pav / 19m | 3m |
| ZRM1 | H | Capítulo IX da LC 229/2021 | 70 | 600 | PAL 22351 e PAL 33100 (permitido somente não afastado das divisas) *Capítulo IX da LC 229/2021 | | 3m, exceto nos casos onde o afastamento é definido no PAA /PAL |



Assinado digitalmente por EDUARDO DA COSTA PAES - 16/01/2024 às 18:51:42.
Autenticado digitalmente por BRUNO SALGADO SILVA - 16/01/2024 às 18:36:14.
Documento Nº: 4769075.35607534-5057 - consulta à autenticidade em
<https://acesso.processo.rio/sigaex/public/app/autenticar?n=4769075.35607534-5057>



SGVDES202400188

SIGA 

| ANEXO XXI - PARÂMETROS ÁREA DE PLANEJAMENTO 2 (2.1) | | | | | | | |
|---|---------|-----|----|------------------|---|--|---|
| Zona | Subzona | CAM | TO | Lote mínimo (m²) | Gabarito | | Afastamento frontal |
| | | | | | Afastado | Não afastado | |
| ZRM1 | I | 3,5 | 70 | 5.000 | 12 pav/ 37 m altura máxima de 40m, num plano horizontal, acima do nível do mar | 3 pav / 11m | 3m |
| ZRM1 | J | 3,5 | 70 | 600 | 8 pav/24m (observar LC 229/2021 quanto aos afastamentos mínimos) | (1) 8pav/24m *Capítulo IX da LC 229/2021 (2) PAL 22351 e PAL 33100 *Capítulo IX da LC 229/2021 | 3m 5m (Avenida Eplício Pessoa) |
| ZRM1 | K | 3,5 | 70 | 600 | (1) 8 pav / 25m até a cota 40m; 7 pav / 22m entre a cota 40m e 45m; 6 pav / 19m entre a cota 45m e 50m; 5 pav / 16m acima da cota 50m; (2) 3 pav / 11m (Rua Ribeiro de Almeida) | (1) 5 pav / 16m até a cota 50m; 3 pav / 11m acima da cota de 50m; (2) 3 pav / 11m (Rua Ribeiro de Almeida) | 3m |
| ZRM1 | L | 3,5 | 70 | 600 | Legislação Específica (1) 15 p / 46m Rua Gastão Baiana e Av Henrique Dodsworth até a cota 14m (2) 8,20m Rua Tabatinguera | 3 pav / 12 m obedecendo ao limite de da Legislação Específica (1) 8,20m Rua Tabatinguera | 3m 5m na Avenida Eplício Pessoa e Borges de Medeiros |



Assinado digitalmente por EDUARDO DA COSTA PAES - 16/01/2024 às 18:51:42.
Autenticado digitalmente por BRUNO SALGADO SILVA - 16/01/2024 às 18:36:14.
Documento Nº: 4769075.35607534-5057 - consulta à autenticidade em
<https://acesso.processo.rio/sigaex/public/app/autenticar?n=4769075.35607534-5057>



SGVDES202400188

SIGA 

| ANEXO XXI - PARÂMETROS ÁREA DE PLANEJAMENTO 2 (2.1) | | | | | | | |
|---|---------|-----|----|-------------------------------|---|---|---|
| Zona | Subzona | CAM | TO | Lote mínimo (m ²) | Gabarito | | Afastamento frontal |
| | | | | | Afastado | Não afastado | |
| ZRM1 | M | 3,5 | 70 | 600 | (1) 8 pav / 25m (2) 11 p / 34m (Avenida Afrânio de Melo Franco, Av. Visconde de Albuquerque, Avenida Borges de Medeiros, Rua Humberto de Campos, Rua Professor Antônio Maria Teixeira, Rua Gilberto Cardoso, Rua Fadel Fadel, Rua padre Achotegui, Rua Ministro Ramos Monteiro, Rua Ministro Corrêa de melo e Rua Professor Sabóia Ribeiro) (3) 3 pav / 11m (Rua General Rabelo, Avenida Padre Leonel Franca, lado ímpar) | 8 pav / 25m 3 pav / 11m (Rua General Rabelo) | 3m 5m na Rua Visconde de Albuquerque e Avenida Eptácio Pessoa e Borges de Medeiros |
| ZRM2 | B | 3,5 | 70 | 600 | 8 pav/24m (observar LC 229/2021 quanto aos afastamentos mínimos) | (1) 8pav/24m *Capítulo IX da LC 229/2021 (2) PAL 22351 e PAL 33100 *Capítulo IX da LC 229/2021 | 3m, exceto nos casos onde o afastamento é definido no PAA /PAL 5m (Avenida Vieira Souto) |
| ZRM2 | C | 3,5 | 70 | 600 | (1) 8 pav / 25m (2) 3 pav / 11m (Rua Leblon) | | 3m 5m (Avenida Delfim Moreira) |



Assinado digitalmente por EDUARDO DA COSTA PAES - 16/01/2024 às 18:51:42.
Autenticado digitalmente por BRUNO SALGADO SILVA - 16/01/2024 às 18:36:14.
Documento N°: 4769075.35607534-5057 - consulta à autenticidade em
<https://acesso.processo.rio/sigaex/public/app/autenticar?n=4769075.35607534-5057>



SGVDES202400188

SIGA 

| ANEXO XXI - PARÂMETROS ÁREA DE PLANEJAMENTO 2 (2.1) | | | | | | | |
|---|---------|-----|----|------------------|--|--|---|
| Zona | Subzona | CAM | TO | Lote mínimo (m²) | Gabarito | | Afastamento frontal |
| | | | | | Afastado | Não afastado | |
| ZRM2 | D | 3,5 | 70 | 600 | 8 pav/24m (observar LC 229/2021 quanto aos afastamentos mínimos) | (1) 8pav/24m *Capítulo IX da LC 229/2021 (2) PAL 22351 e PAL 33100 *Capítulo IX da LC 229/2021 | 3m 5m (Avenida Vieira Souto) |
| ZRM2 | E | 3,5 | 70 | 600 | Legislação Específica | 3 pav / 12m obedecendo ao limite de da Legislação Específica | 3m |
| ZRM2 | F | 3,5 | 70 | 600 | 8 pav/24m (observar LC 229/2021 quanto aos afastamentos mínimos) | (1) 8pav/24m *Capítulo IX da LC 229/2021 (2) PAL 22351 e PAL 33100 *Capítulo IX da LC 229/2021 | 3m, exceto nos casos onde o afastamento é definido no PAA/PAL |
| ZRM2 | G | 3,5 | 70 | 600 | (1) 10 pav / 35m (2) 9 pav / 28m (Rua Pereira da Silva, Rua Professor Estelita Lins, Rua Belisario Tavora, Rua Professor Luis Cantanhede, Rua Coelho Neto, Rua Presidente Carlos de Campos, Rua Marques de Pinedo, Rua Paissandu (entre Pinheiro Machado e Senador Correa) (3) 3 pav / 11m (Rua Cardoso) | (1) 7 pav / 26m (2) 6 pav / 19m (Rua Pereira da Silva, Rua Professor Estelita Lins, Rua Belisario Tavora, Rua Professor Luis Cantanhede, Rua Coelho Neto, Rua Presidente Craios de Campos, Rua Marques de Pinedo, Rua Paissandu (entre Pinheiro Machado e Senador Correa) (3) 3 pav / 11m (Rua Cardoso Junior, Rua Mário Portela, Travessa Pinto da Rocha, | 3m |



Assinado digitalmente por EDUARDO DA COSTA PAES - 16/01/2024 às 18:51:42.
Autenticado digitalmente por BRUNO SALGADO SILVA - 16/01/2024 às 18:36:14.
Documento Nº: 4769075.35607534-5057 - consulta à autenticidade em
<https://acesso.processo.rio/sigaex/public/app/autenticar?n=4769075.35607534-5057>



SGVDES202400188

SIGA 

| ANEXO XXI - PARÂMETROS ÁREA DE PLANEJAMENTO 2 (2.1) | | | | | | | |
|---|---------|-----|----|------------------|---|-----------------------|---------------------|
| Zona | Subzona | CAM | TO | Lote mínimo (m²) | Gabarito | | Afastamento frontal |
| | | | | | Afastado | Não afastado | |
| | | | | | Junior, Rua Mário Portela, Travessa Pinto da Rocha, Ladeira dos Apeninos) | Ladeira dos Apeninos) | |



Assinado digitalmente por EDUARDO DA COSTA PAES - 16/01/2024 às 18:51:42.
Autenticado digitalmente por BRUNO SALGADO SILVA - 16/01/2024 às 18:36:14.
Documento Nº: 4769075.35607534-5057 - consulta à autenticidade em
<https://acesso.processo.rio/sigaex/public/app/autenticar?n=4769075.35607534-5057>



SGVDES202400188

SIGA 

| ANEXO XXI - PARÂMETROS ÁREA DE PLANEJAMENTO 2 (2.1) | | | | | | | |
|---|---------|-----|----|------------------|---|---|---------------------|
| Zona | Subzona | CAM | TO | Lote mínimo (m²) | Gabarito | | Afastamento frontal |
| | | | | | Afastado | Não afastado | |
| ZRM2 | H | 3,5 | 70 | 600 | (1) 13 pav / 40m (2) 5 pav / 20m (Rua Henrique de Novais, Rua Teresa Guimarães, Rua Elvira Machado, Rua Bartolomeu Portela, Rua Diniz Cordeiro, Rua Sampaio Correia, Rua general Cornélio de Barros) (3) 3 pav / 11m (Rua Real Grandeza - apenas o trecho entre a Rua Vila Rica e a Ladeira dos Tabajaras, Rua Camuirano, Rua Miranda Valverde, Rua Ipu, Rua Principado de Mônaco, Rua Anibal Reis, Rua Vila Rica, Ladeira dos Tabajaras, Rua Alvaro Borguerthi, Rua Serafim Valandro, Rua Mundo Novo, Travessa Pepe, Rua Marechal Bento Manoel, Rua Doutor Sousa Lopes e áreas acima da cota 25m da encosta do Morro de São João) (4) 2 pav / 8m (Rua Goethe, Travessa Dona Mariana, Rua Coronel Afonso Romano, Rua Hans Staden, Travessa Acaraí, Rua Estácio Coimbra) (5) altura máxima de 10m acima do nível do mar na quadra situada entre as Avenidas Pasteur, das Nações Unidas e Repórter Nestor Moreira. (6) Morro do Pasmado - PAA 9.701/PAL 34.385 (7) 10 p / 31m Rua Jornalista Orlando Dantas | (1) 8 pav / 25m (2) 5 pav / 20m (Rua Henrique de Novais, Rua Teresa Guimarães, Rua Elvira Machado, Rua Bartolomeu Portela, Rua Diniz Cordeiro, Rua Sampaio Correia, Rua General Cornélio de Barros) (3) 3 pav / 11m (Rua Real Grandezatrecho entre a Rua Vila Rica e a Ladeira dos Tabajaras, Rua Camuirano, Rua Miranda Valverde, Rua Ipu, Rua Principado de Mônaco, Rua Anibal Reis, Rua Vila Rica, Ladeira dos Tabajaras, Rua Alvaro Borguerthi, Rua Serafim Valandro, Rua Mundo Novo, Travessa Pepe, Rua Marechal Bento Manoel, Rua Doutor Sousa Lopes e áreas acima da cota 25m da encosta do Morro de São João) (4) 2 pav / 8m (Rua Goethe, Travessa Dona Mariana, Rua Coronel Afonso Romano, Rua Hans Staden, Travessa Acaraí, Rua Estácio Coimbra) (5) altura máxima de 10m acima do nível do mar na quadra situada entre as Avenidas Pasteur, das Nações Unidas e Repórter Nestor Moreira (6) Morro do Pasmado - PAA 9.701/PAL 34.385 | 3m |



Assinado digitalmente por EDUARDO DA COSTA PAES - 16/01/2024 às 18:51:42.
 Autenticado digitalmente por BRUNO SALGADO SILVA - 16/01/2024 às 18:36:14.
 Documento Nº: 4769075.35607534-5057 - consulta à autenticidade em
<https://acesso.processo.rio/sigaex/public/app/autenticar?n=4769075.35607534-5057>



SGVDES202400188

SIGA 

| ANEXO XXI - PARÂMETROS ÁREA DE PLANEJAMENTO 2 (2.1) | | | | | | | |
|---|---------|-----|----|------------------|--|--------------|---------------------|
| Zona | Subzona | CAM | TO | Lote mínimo (m²) | Gabarito | | Afastamento frontal |
| | | | | | Afastado | Não afastado | |
| | | | | | e Rua Clarisse Índio do Brasil | | |
| ZRM2 | I | 3,5 | 25 | 600 | 18 pav / 59m | | 10m |
| ZRM2 | J | 1,0 | 50 | 1000 | 3 pav / 11m | | 5m |
| VETADO | | | | | | | |
| ZRM2 | L | 1,0 | 50 | 5000 | 7 pav / 22m altura máxima de 25m, num plano horizontal, acima do nível do mar | 3 pav / 11m | 3m |
| ZRM3 | A | 1,0 | 50 | 5000 | 7 pav / 22m altura máxima de 25m, num plano horizontal, acima do nível do mar | 3 pav / 11m | 3m |



Assinado digitalmente por EDUARDO DA COSTA PAES - 16/01/2024 às 18:51:42.
Autenticado digitalmente por BRUNO SALGADO SILVA - 16/01/2024 às 18:36:14.
Documento Nº: 4769075.35607534-5057 - consulta à autenticidade em
<https://acesso.processo.rio/sigaex/public/app/autenticar?n=4769075.35607534-5057>



SGVDES202400188

SIGA 

| ANEXO XXI - PARÂMETROS ÁREA DE PLANEJAMENTO 2 (2.1) | | | | | | | |
|---|---------|-----|------------------|------------------|--|--|---------------------|
| Zona | Subzona | CAM | TO | Lote mínimo (m²) | Gabarito | | Afastamento frontal |
| | | | | | Afastado | Não afastado | |
| ZRM3 | B | 3.5 | (1) 50 (2) 70 | 600 | (1) 6 pav / 19m (Rua Cosme Velho no trecho desta subzona) (2) 11 pav / 34m (Rua das Laranjeiras, entre a Rua Ribeiro de Almeida e a Rua Cosme Velho) | (1) 6 pav / 19m (Rua Cosme Velho no trecho desta subzona) (2) 8 pav / 25m (Rua das Laranjeiras, entre a Rua Ribeiro de Almeida e a Rua Cosme Velho) | 3m |
| ZRM3 | C | 4.0 | 70 | 600 | 13 pav / 44m (2) 10 p / 31m (Rua Clarisse Índio do Brasil) | 7 pav / 26m | 3m |
| ZRM3 | D | 3.5 | 70 | 600 | (1) 11 pav / 34m (2) 8 pav / 25m Avenida General San Martin e Rua Dias Ferreira | (1) 8 pav / 25m | 3m |
| ZRM3 | E | 3.5 | 70 | 600 | 10 pav / 31m | 6 pav / 19m | 3m |
| ZRM3 | F | 3.5 | 70 | 600 | (1) 13 pav / 44m (Praia do Flamengo, Rua Senador Vergueiro, Rua Marquês de Abrantes, Rua Paissandu (no trecho entre a Rua Senador Vergueiro e a Rua Marquês de Abrantes), Rua Almirante Tamandaré e Rua Barão do Flamengo) (2) 9 pav / 32m (3) 8 pav / 29m (Rua Silveira Martins, entre a Rua do Catete e a Praia do Flamengo) | | 3m |



Assinado digitalmente por EDUARDO DA COSTA PAES - 16/01/2024 às 18:51:42.
Autenticado digitalmente por BRUNO SALGADO SILVA - 16/01/2024 às 18:36:14.
Documento Nº: 4769075.35607534-5057 - consulta à autenticidade em
<https://acesso.processo.rio/sigaex/public/app/autenticar?n=4769075.35607534-5057>



SGVDES202400188

SIGA 

ANEXO XXI - PARÂMETROS ÁREA DE PLANEJAMENTO 2 (2.1)

| Zona | Subzona | CAM | TO | Lote mínimo (m ²) | Gabarito | | Afastamento frontal |
|------|---------|------------------------------|----|-------------------------------|---|---|--|
| | | | | | Afastado | Não afastado | |
| ZRM3 | G | 3,5 | 70 | 600 | 13 pav / 40m | 7 pav / 22m | 3m |
| ZRM3 | H | 3,5 | 70 | 600 | 7 pav / 24m | 3 pav / 11m | 3m |
| ZRM3 | I | 3,5 | 70 | 600 | (1) 10 pav / 34m (2) 9 pav / 28m (Rua Ipiranga, Travessa Euricles de Matos, Rua Esteves Junior (entre Ipiranga e Senador Correa), Rua Senador Correa) | (1) 8 pav / 25m (2) 6 pav / 19m (Rua Ipiranga, Travessa Euricles de Matos, Rua Esteves Junior (entre Ipiranga e Senador Correa), Rua Senador Correa) | 3m |
| ZRM3 | J | 3,5 | 70 | 600 | (1) 13 pav / 40m (2) 9 pav / 32m (Rua Arthur Bernardes, Rua Correa Dutra, Rua Silveira Martins, Rua Andrade Pertence e Travessa Carlos de Sá) (3) 10 pav / 30m - Limite de 30m do nível do meio fio (Rua Pedro Américo) | | 3m |
| ZRM3 | K | * Capítulo IX da LC 229/2021 | 70 | 600 | PAL 22351 e PAL 33100 (permitido somente não afastado das divisas) *Capítulo IX da LC 229/2021 | | 3m, exceto nos casos onde o afastamento é definido no PAA /PAL |
| ZRM3 | L | 3,5 | 70 | 600 | (1) 2 pav / 8m (2) altura máxima 21,70m acima do meio fio (Rua do Russel entre a Ladeira da Glória e Ladeira de Nossa Senhora) (3) 13 pav / 44m (Rua do Russel, entre Ladeira de Nossa Senhora | (2) (3) 5 pav / 18m | 3m, exceto nos casos onde o afastamento é definido no PAA /PAL |



Assinado digitalmente por EDUARDO DA COSTA PAES - 16/01/2024 às 18:51:42.
Autenticado digitalmente por BRUNO SALGADO SILVA - 16/01/2024 às 18:36:14.
Documento Nº: 4769075.35607534-5057 - consulta à autenticidade em
<https://acesso.processo.rio/sigaex/public/app/autenticar?n=4769075.35607534-5057>



SGVDES202400188

SIGA 

| ANEXO XXI - PARÂMETROS ÁREA DE PLANEJAMENTO 2 (2.1) | | | | | | | |
|---|---------------------------------------|-----|----|------------------|---|--|--|
| Zona | Subzona | CAM | TO | Lote mínimo (m²) | Gabarito | | Afastamento frontal |
| | | | | | Afastado | Não afastado | |
| ZRM3 | M | 3,5 | 70 | 600 | Legislação Específica | 3 pav / 12m obedecendo ao limite de da Legislação Específica | 3m 5m na Avenida Eplácio Pessoa e Borges de Medeiros |
| ZEIS 1 | Condições especiais de aproveitamento | | | | | | |
| ZEIS 2 | Condições especiais de aproveitamento | | | | | | |
| ZCS | A | 2,5 | 50 | 600 | 5 pav / 17m | | 10m |
| ZCS | B | 3,5 | 50 | 1.000 | 10 pav / 35m | | 5m 10m para a Auto Estrada Lagoa Barra |
| ZCS | C | 4,0 | 70 | 600 | (1) 10 pav/30m (Rua Visconde de Pirajá) (2) 8 pav/24m (demais logradouros) (observar LC 229/2021 quanto aos afastamentos mínimos) | (1) 10 pav/30m (Rua Visconde de Pirajá) (2) 8 pav/24m (demais logradouros) *Capítulo IX da LC 229/2021 (3) PAL 22351 e PAL 33100 *Capítulo IX da LC 229/2021 | 3m, exceto nos casos onde o afastamento é definido no PAA /PAL |
| ZCS | D | 4,0 | 70 | 600 | 12 pav / 40m | | 3m |



Assinado digitalmente por EDUARDO DA COSTA PAES - 16/01/2024 às 18:51:42.
Autenticado digitalmente por BRUNO SALGADO SILVA - 16/01/2024 às 18:36:14.
Documento Nº: 4769075.35607534-5057 - consulta à autenticidade em
<https://acesso.processo.rio/sigaex/public/app/autenticar?n=4769075.35607534-5057>



SGVDES202400188

SIGA →

ANEXO XXI - PARÂMETROS ÁREA DE PLANEJAMENTO 2 (2.1)

| Zona | Subzona | CAM | TO | Lote mínimo (m²) | Gabarito | | Afastamento frontal |
|---------------|---------|------------------------------|----|------------------|---|--|--|
| | | | | | Afastado | Não afastado | |
| ZCS | E | 4,0 | 70 | 600 | (1) 18 pav / 55m (2) PAA 10600/PAL 41632 (para trecho da Rua da Glória e Avenida Augusto Severo) (3) 15m do nível do meio fio (Rua do Catete, lado par do início até a Rua Santo Amaro) (4) 10 pav/ 31m (Rua do Catete, da Rua Santo Amaro até a Rua Correa Dutra) | (1) 10 pav / 34m (2) PAA 10600/PAL 41632 (para trecho da Rua da Glória e Avenida Augusto Severo) (3) 15m do nível do meio fio (Rua do Catete, lado par do início até a Rua Santo Amaro) (4) 10 pav/ 31m (Rua do Catete, da Rua Santo Amaro até a Rua Correa Dutra) (5) 8 pav / 25m (Rua das Laranjeiras) | 3m, exceto nos casos onde o afastamento é definido no PAA /PAL |
| ZCS | F | * Capítulo IX da LC 229/2021 | 70 | 600 | PAL 22351 e PAL 33100 (permitido somente não afastado das divisas) *Capítulo IX da LC 229/2021 | | 3m, exceto nos casos onde o afastamento é definido no PAA /PAL |
| VETADO | | | | | | | |
| VETADO | | | | | | | |
| ZOE | | | | | Condições Especiais de ocupação | | |
| ZOE | A | 3,5 | | | Condições Especiais de ocupação | | |
| ZOE | B | 1,0 | 30 | - | 7 pav / 22m altura máxima de 25m, num plano horizontal, acima do nível do mar | | 5m |
| ZOE | C | 1,0 | 30 | - | 7 pav / 22m altura máxima de 25m, num plano horizontal, acima do nível do mar | | 5m |



Assinado digitalmente por EDUARDO DA COSTA PAES - 16/01/2024 às 18:51:42.
Autenticado digitalmente por BRUNO SALGADO SILVA - 16/01/2024 às 18:36:14.
Documento Nº: 4769075.35607534-5057 - consulta à autenticidade em
<https://acesso.processo.rio/sigaex/public/app/autenticar?n=4769075.35607534-5057>



SGVDES202400188

SIGA 

| | | | |
|--------|---|-----|---------------------------------|
| VETADO | | | |
| ZOE | E | 3,5 | Condições Especiais de ocupação |



Assinado digitalmente por EDUARDO DA COSTA PAES - 16/01/2024 às 18:51:42.
Autenticado digitalmente por BRUNO SALGADO SILVA - 16/01/2024 às 18:36:14.
Documento Nº: 4769075.35607534-5057 - consulta à autenticidade em
<https://acesso.processo.rio/sigaex/public/app/autenticar?n=4769075.35607534-5057>



SGVDES202400188



| ANEXO XXI - PARÂMETROS ÁREA DE PLANEJAMENTO 2 (2.2) | | | | | | | |
|---|---------|-----|---------------------------------|------------------|---|---|--|
| Zona | Subzona | CAM | TO | Lote mínimo (m²) | Gabarito | | Afastamento frontal |
| | | | | | Afastado | Não afastado | |
| ZCA1 | x | x | x | x | x | x | x |
| ZCA2 | x | 0,1 | 10 | 10.000 | 2 pav / 8m | | 5m |
| ZCA2 | B | 0,2 | 20 10 (lotes acima de 10000) | 5.000 | 2 pav/ 8m | | 5m |
| ZRU 2 | | 0,5 | 30 10 (lotes acima de 10000) | 3.000 | 2 pav/ 8m | | 5m |
| ZRM1 | A | 2,0 | 70 | 360 | 3 pav / 11m | | 3m |
| ZRM1 | B | 3,0 | 70 | 360 | 4 pav / 14m | | 3m |
| ZRM1 | C | 3,0 | 70 | 360 | 7 pav / 27m | 6 pav / 24m | 3m |
| ZRM1 | D | 1,0 | 50 30 (lotes acima de 1000) | 360 | 2 pav/ 8m | | 3m |
| ZRM2 | A | 2,5 | 70 | 360 | (1) 3 pav / 11m (2) 1 pav / 4,50m Rua Pisa e Almeida e Rua Artidoro da Costa (entre a Pisa e Almeida e Rua Souza Franco) | | 3m |
| ZRM2 | B | 3,5 | 70 | 360 | Legislação específica e PAA/PAL em vigor | | 3m, exceto nos casos onde o afastamento é definido no PAA /PAL |
| ZRM2 | C | 3,0 | 70 | 360 | 6 pav /19m (1) 8 pav /25m (Rua Ibituruna) (2) 4 pav /13m (Rua Visconde de Cairu, Rua Pedro Guedes, Rua Fernandes Figueira, Praça Niterói, Rua Luis de Matos, Rua Aquino, Rua Gomes Braga) (3) 3 pav /11m Rua Comandante Cordeiro de Farias, Rua Benevenuto Berna, Rua Jiquibá e Travessa São Silvestre, Rua | 6 pav /19m (2) 4 pav /13m (Rua Visconde de Cairu, Rua Pedro Guedes, Rua Fernandes Figueira, Praça Niterói, Rua Luis de Matos, Rua Aquino, Rua Gomes Braga) (3) 3 pav /11m Rua Comandante Cordeiro de Farias, Rua Benevenuto Berna, Rua Jiquibá e Travessa São Silvestre, Rua Agenor Moreira, Rua | 3m |



Assinado digitalmente por EDUARDO DA COSTA PAES - 16/01/2024 às 18:51:42.
Autenticado digitalmente por BRUNO SALGADO SILVA - 16/01/2024 às 18:36:14.
Documento Nº: 4769075.35607534-5057 - consulta à autenticidade em
<https://acesso.processo.rio/sigaex/public/app/autenticar?n=4769075.35607534-5057>



SGVDES202400188

SIGA 

| ANEXO XXI - PARÂMETROS ÁREA DE PLANEJAMENTO 2 (2.2) | | | | | | | |
|---|---------|-----|----|------------------|---|--|---------------------|
| Zona | Subzona | CAM | TO | Lote mínimo (m²) | Gabarito | | Afastamento frontal |
| | | | | | Afastado | Não afastado | |
| | | | | | Agenor Moreira, Rua Nísia floresta, Travessa Sá e Albuquerque) | Nísia floresta, Travessa Sá e Albuquerque) | |
| ZRM2 | D | 1,0 | 70 | 360 | 10 pav / 31m (1) 1 pav / 4,50 m - Rua Rocha Pombo (2) 4 pav / 16m (Travessa Valentim, Rua Caruso, Rua Domicio da Gama, Rua São Valentim) (3) 3 pav / 11 m (Travessa Cruz, Rua Manuel Leitão, Rua Almirante Gavião) | 6 pav / 19m (1) 1 pav / 4,50 m - Rua Rocha Pombo (2) 4 pav / 16m (Travessa Valentim, Rua Caruso, Rua Domicio da Gama, Rua São Valentim) (3) 3 pav / 11 m (Travessa Cruz, Rua Manuel Leitão, Rua Almirante Gavião) | 3m |
| ZRM2 | E | 4,0 | - | 360 | 9 pav / 31m Gabarito aplicável integralmente nos lotes denº 121 e 125 da Rua Senador Furtado, para fins educacionais; E ao quarteirão da Boulevard 28 de Setembro, lado impar do trecho entre Rua Felipe Camarão e Rua Pereira Nunes; na Rua Professor Manoel de Abreu, lado par trecho entre as Ruas Pereira Nunes e Felipe Camarão; na Rua Felipe Camarão, lado par do trecho entre Rua Manoel de Abreu e Boulevard 28 de Setembro, para fins de assistência à saúde. | | 3m |
| ZRM2 | F | 3,5 | 70 | 360 | 15 pav / 46 m até a cota 20m; 10 pav / 31m entre a 20 até 40m; 6 pav / 24m, entre a 40m até 50m; 3 pav / 11m acima da cota 50m; | 6 pav / 24m, até a cota 50m; 3 pav / 11m acima da cota 50m (5) 8 pav / 30m até a cota 20m 6 pav / 24m, entre a cota 20m até 50m; 3 pav / 11m acima da cota 50m *Ver Nota | 3m |



Assinado digitalmente por EDUARDO DA COSTA PAES - 16/01/2024 às 18:51:42.
Autenticado digitalmente por BRUNO SALGADO SILVA - 16/01/2024 às 18:36:14.
Documento Nº: 4769075.35607534-5057 - consulta à autenticidade em
<https://acesso.processo.rio/sigaex/public/app/autenticar?n=4769075.35607534-5057>



SGVDES202400188

SIGA 

| | | | | | | |
|------|---|-----|----|-----|--|----|
| | | | | | (1) 3 pav / 11 m - Rua Henri Ford, Rua Jurupari e Rua Guapeni (2) 6 pav / 19 m - Rua Clovis Beviláqua | |
| ZRM3 | A | 1,0 | 20 | 360 | 4 pav / 14m (1) 1 pav / 4,50m (Avenida Maxwell, lado par, entre a Pisa e | 3m |



Assinado digitalmente por EDUARDO DA COSTA PAES - 16/01/2024 às 18:51:42.
 Autenticado digitalmente por BRUNO SALGADO SILVA - 16/01/2024 às 18:36:14.
 Documento Nº: 4769075.35607534-5057 - consulta à autenticidade em
<https://acesso.processo.rio/sigaex/public/app/autenticar?n=4769075.35607534-5057>



SGVDES202400188

SIGA 

| ANEXO XXI - PARÂMETROS ÁREA DE PLANEJAMENTO 2 (2.2) | | | | | | | |
|---|---------------------------------------|-----|----|-------------------------------|---|--|---------------------|
| Zona | Subzona | CAM | TO | Lote mínimo (m ²) | Gabarito | | Afastamento frontal |
| | | | | | Afastado | Não afastado | |
| | | | | | Almeida e Rua Amaral) | | |
| ZRM3 | B | 3,5 | 70 | 360 | 8 pav / 25m | 6 pav / 19m | 3m |
| | | | | | 5 pav / 16m (Rua Barão de São Francisco entre as Rua Barão de Cotegipe e a Rua Visconde Santa Isabel, Ruas Barão de Cotegipe entre a Rua Barão de São Francisco e Rua Luis Barbosa, Rua Luis Barbosa entre a Rua Barão de Cotegipe e Boulevard 28 de Setembro, Praça Barão de Drumond, e na quadra compreendida entre a Rua Felipe Camarão, Rua Professor Manoel de Abreu, Rua Pereira Nunes e Boulevard 28 de Setembro) | | |
| ZRM3 | C | 3,5 | 70 | 360 | 12 pav / 37m | 7 pav / 22m | 3m |
| | | | | | 13 pav / 40m (Rua Almirante Cochrane, Rua São Francisco Xavier e Rua Barão de Mesquita) | | |
| ZRM3 | D | 3,5 | 70 | 360 | 15 pav / 46 m até a cota 20m; 10 pav / 31m entre a 20 até 40m; 6 pav / 24m, entre a 40m até 50m; 3 pav / 11m acima da cota 50m | 8 pav/ 30m até a cota 20m 6 pav / 24m, entre a cota 20m até 50m 3 pav / 11m acima da cota 50m *Ver Nota | 3m |
| ZEIS 1 | Condições especiais de aproveitamento | | | | | | |
| ZEIS 2 | Condições especiais de aproveitamento | | | | | | |
| ZCS | A | 3,5 | 70 | 360 | 15 pav / 46 m até a cota 20m; 10 pav / 31m entre a 20 até 40m; 6 pav / 24m, entre a 40m até 50m; 3 pav / 11m acima da cota 50m | 8 pav/ 30m até a cota 20m 6 pav / 24m, entre a cota 20m até 50m 3 pav / 11m acima da cota 50m *Ver Nota | 3m |



Assinado digitalmente por EDUARDO DA COSTA PAES - 16/01/2024 às 18:51:42.
Autenticado digitalmente por BRUNO SALGADO SILVA - 16/01/2024 às 18:36:14.
Documento Nº: 4769075.35607534-5057 - consulta à autenticidade em
<https://acesso.processo.rio/sigaex/public/app/autenticar?n=4769075.35607534-5057>



SGVDES202400188

SIGA 

ANEXO XXI - PARÂMETROS ÁREA DE PLANEJAMENTO 2 (2,2)

| Zona | Subzona | CAM | TO | Lote mínimo (m²) | Gabarito | | Afastamento frontal |
|---|---------|-------|----|------------------|--|--|---------------------|
| | | | | | Afastado | Não afastado | |
| ZCS | B | 4,0 | 70 | 360 | (1) 13 pav / 40m (2) 11 pav/ 34m (R. Carlos de Vasconcelos e R. Soares da Costa) (3) 4 pav/ 16m (R. Soriano de Souza, R. Dr. P dos Santos - R. Pe, Elias Gorayeb, R. Camaragibe) | (1) 8 pav / 25m (2) 6 pav/ 21m (R. Carlos de Vasconcelos e R. Soares da Costa) (3) 4 pav/ 16m (R. Soriano de Souza, R. Dr. P dos Santos - R. Pe, Elias Gorayeb, R. Camaragibe) | 3m |
| ZCS | C | 3,5 | 70 | 360 | 11 pav / 34m (1) 5 pav / 16m - Boulevard 28 de Setembro (lado ímpar) entre a Rua Felipe Camarão e Rua Dr. P. dos Santos | 8 pav / 25m (1) 5 pav / 16m - Boulevard 28 de Setembro (lado ímpar) entre a Rua Felipe Camarão e Rua Dr. P. dos Santos | 3m |
| ZUM | A | 15,00 | 70 | 360 | 30 pav / 91m | 6 pav / 24m | 3m |
| ZUM | B | 7,00 | 70 | 360 | 14 pav / 43m | 7 pav / 22m | 3m |
| ZUM | C | 5,0 | 70 | 360 | 10 pav / 31m (1) 6 pav / 19m (Rua Sergipe) (2) 3 pav / 11m (Av. Maracanã) | 6 pav / 19m (2) 3 pav / 11m (Av. Maracanã) | 3m |
| ZUM | D | 5,0 | 70 | 360 | 13 pav / 40m | 8 pav / 25m | 3m |
| * Nota: | | | | | | | |
| <p>Alínea d do inciso I do Art. 61 da Lei Complementar 229, de 2021:</p> <p>1. Rua Haddock Lobo, Rua Conde de Bonfim, Rua São Francisco Xavier, Rua Uruguai, Rua Barão de Mesquita e Avenida Maracanã: máximo de doze pavimentos, de qualquer natureza, com altura máxima de trinta e seis metros.</p> <p>2. demais logradouros: máximo de oito pavimentos de qualquer natureza, com altura máxima de vinte e quatro metros, não incidindo naqueles com largura inferior a doze metros, logradouros ou trechos de logradouros sem saída e naqueles localizados acima da cota quarenta metros.</p> | | | | | | | |

ANEXO XXI - PARÂMETROS ÁREA DE PLANEJAMENTO 3

| Zonas | Subzona | CAM | TO (%) | Lote | Gabarito | Afast. |
|-------|---------|-----|--------|------|----------|--------|
|-------|---------|-----|--------|------|----------|--------|



Assinado digitalmente por EDUARDO DA COSTA PAES - 16/01/2024 às 18:51:42.
Autenticado digitalmente por BRUNO SALGADO SILVA - 16/01/2024 às 18:36:14.
Documento Nº: 4769075.35607534-5057 - consulta à autenticidade em
<https://acesso.processo.rio/sigaex/public/app/autenticar?n=4769075.35607534-5057>



SGVDES202400188

SIGA 

| | | | | Mínimo (m²) | Afastado | Não Afastado | Frontal Mínimo (m) |
|-------|-----|-----|----|-------------|---|---|--------------------|
| ZCA 1 | - | x | x | x | x | x | x |
| ZCA 2 | A | 0,1 | 10 | s/parcel. | 2 pav / 8m | x | 5 |
| | B | 0,1 | 10 | 10.000 | 2 pav / 8m | x | 5 |
| | C | 0,1 | 10 | s/parcel. | 3 pav / 11m | x | 5 |
| | D | 0,2 | 20 | s/parcel. | 2 pav / 8m | x | 3 |
| ZRM 1 | A*1 | 1,5 | 50 | 360 | 3 pav / 11m | | 3 |
| | B*2 | 1,5 | 50 | 360 | 4 pav / 14m | | 3 |
| | C | 2,5 | 60 | 360 | 5 pav / 17m | | 3 |
| | D | 3,0 | 60 | 360 | 22pav / 68m até a cota 20m (incluída); 16pav / 50m acima da 20m até 30m (incluída); 12pav / 38m acima da 30m até 40m (incluída); 8pav / 26m acima da 40m até 50m (incluída); 3pav / 11m acima da cota 50m | 5pav / 17m até a cota 40m (incluída); 4pav / 14m acima da 40m até 50m (incluída); 3pav / 11m acima da cota 50m. | 3 |
| ZRM 2 | A*3 | 1,5 | 50 | 600 | 4pav / 14m | | 3 |
| | B | 2,0 | 60 | 360 | 3pav / 11m | | 3 |
| | C | 2,5 | 60 | 360 | 5pav / 17m | | 3 |
| | D | 3,0 | 60 | 360 | 9pav / 30m até a cota 40m (incluída); 8pav / 27m a partir da 40m até 45m (incluída); 7pav / 24m a partir da 45m até 50m (incluída); 3pav / 11m acima da cota 50m. | 4pav / 14m até a cota 40m (incluída); 3pav / 11m acima da cota 40m. | 3 |



Assinado digitalmente por EDUARDO DA COSTA PAES - 16/01/2024 às 18:51:42.
Autenticado digitalmente por BRUNO SALGADO SILVA - 16/01/2024 às 18:36:14.
Documento Nº: 4769075.35607534-5057 - consulta à autenticidade em
<https://acesso.processo.rio/sigaex/public/app/autenticar?n=4769075.35607534-5057>



SGVDES202400188

SIGA 

| ANEXO XXI - PARÂMETROS ÁREA DE PLANEJAMENTO 3 | | | | | | | |
|---|---------|-----|--------|------------------|---|--|---------------------------|
| Zonas | Subzona | CAM | TO (%) | Lote Mínimo (m²) | Gabarito | | Afast. Frontal Mínimo (m) |
| | | | | | Afastado | Não Afastado | |
| | E | 3,0 | 60 | 360 | 9pav / 30m até a cota 20m (incluída); Acima da cota 20m até a cota 40m reduzir um pavimento a cada 5m; Acima da cota 40m 3pav / 11m. | 5pav / 17m até a cota 30m (incluída); Acima da cota 30m até a cota 40m reduzir um pavimento a cada 5m; Acima da cota 40m 3pav / 11m. | 3 |
| | F | 3,0 | 60 | 360 | 22pav / 68m até a cota 20m (incluída); 16pav / 50m acima da 20m até 30m (incluída); 12pav / 38m acima da 30m até 40m (incluída); 8pav / 26m acima da 40m até 50m (incluída); 3pav / 11m acima da cota 50m | 5pav / 17m até a cota 40m (incluída); 4pav / 14m acima da 40m até 50m (incluída); 3pav / 11m acima da cota 50m. | 3 |
| ZRM 3 | A | 1,5 | 70 | 360 | 4pav / 14m até a cota 25m (inclusive); 3pav / 11m acima da cota 25m. | | 3 |
| | B | 2,0 | 70 | 360 | 3pav / 11m | | 3 |
| | C | 3,0 | 70 | 360 | 22pav / 68m até a cota 20m (incluída); 16pav / 50m acima da 20m até 30m (incluída); 12pav / 38m acima da 30m até 40m (incluída); 8pav / 26m acima da 40m até 50m (incluída); 3pav / 11m acima da cota 50m | 5pav / 17m até a cota 40m (incluída); 4pav / 14m acima da 40m até 50m (incluída); 3pav / 11m acima da cota 50m. | 3 |
| | D | 3,5 | 70 | 360 | | | 3 |
| ZCS | A | 1,5 | 70 | 360 | 4pav / 14m até a cota 25m | | 3 |



Assinado digitalmente por EDUARDO DA COSTA PAES - 16/01/2024 às 18:51:42.
Autenticado digitalmente por BRUNO SALGADO SILVA - 16/01/2024 às 18:36:14.
Documento Nº: 4769075.35607534-5057 - consulta à autenticidade em
<https://acesso.processo.rio/sigaex/public/app/autenticar?n=4769075.35607534-5057>



SGVDES202400188

SIGA 

| ANEXO XXI - PARÂMETROS ÁREA DE PLANEJAMENTO 3 | | | | | | | |
|---|---------|--|--------|------------------|---|--|--------------------|
| Zonas | Subzona | CAM | TO (%) | Lote Mínimo (m²) | Gabarito | | Afast. |
| | | | | | Afastado | Não Afastado | Frontal Mínimo (m) |
| | | | | | (inclusive); 3pav / 11m acima da cota 25m. | | |
| | B | 2,0 | 70 | 360 | 3pav / 11m | | 3 |
| | C | 2,5 | 70 | 360 | 5pav / 17m | | 3 |
| | D | 3,0 | 70 | 360 | 9pav / 30m até a cota 20m (incluída); Acima da cota 20m até a cota 40m reduzir um pavimento a cada 5m; Acima da cota 40m 3pav / 11m. | 5pav / 17m até a cota 30m (incluída); Acima da cota 30m até a cota 40m reduzir um pavimento a cada 5m; Acima da cota 40m 3pav / 11m. | 3 |
| | E | 3,0 | 70 | 360 | 9pav / 30m até a cota 40m (incluída); 8pav / 27m acima da 40m até 45m (incluída). | 4pav / 14m até a cota 40m (incluída); 3pav / 11m acima da cota 40m. | 3 |
| | F | 3,0 | 70 | 360 | 8pav / 27m | 5pav / 17m | 3 |
| | G | 3,0 | 70 | 360 | 22pav / 68m até a cota 20m (incluída); | 7pav / 23m até a cota 40m (incluída); 5pav / 17m acima da 40m até 50m (incluída); 3pav / 11m acima da cota 50m. | 3 |
| | H | 3,5 | 70 | 360 | 16pav / 50m acima da 20m até 30m (incluída); 12pav / 38m acima da 30m até 40m (incluída); 8pav / 26m acima da 40m até 50m (incluída); 3pav / 11m acima da cota 50m | | 3 |
| | I | Condições de aproveitamento definidos na Lei Complementar nº 180 de 24/10/2017 | | | | | |



Assinado digitalmente por EDUARDO DA COSTA PAES - 16/01/2024 às 18:51:42.
Autenticado digitalmente por BRUNO SALGADO SILVA - 16/01/2024 às 18:36:14.
Documento Nº: 4769075.35607534-5057 - consulta à autenticidade em
<https://acesso.processo.rio/sigaex/public/app/autenticar?n=4769075.35607534-5057>



SGVDES202400188

SIGA 

| ANEXO XXI - PARÂMETROS ÁREA DE PLANEJAMENTO 3 | | | | | | | |
|---|---------|--|--------|------------------|---|--|--------------------|
| Zonas | Subzona | CAM | TO (%) | Lote Mínimo (m²) | Gabarito | | Afast. |
| | | | | | Afastado | Não Afastado | Frontal Mínimo (m) |
| | J | 7,0 | 70 | 360 | 22pav / 68m até a cota 20m (incluída); 16pav / 50m acima da 20 até 30m (incluída); 12pav / 38m acima da 30m até 40m (incluída); 8pav / 26m acima da 40m até 50m (incluída); 3pav / 11m acima da cota 50m | 7pav / 23m até a cota 40m (incluída); 5pav / 17m acima da 40m até 50m (incluída); 3pav / 11m acima da cota 50m. | 3 |
| | A | Condições de aproveitamento definidos na Lei Complementar nº 115 de 29/12/2011 | | | | | |
| | B | 2,5 | 70 | 360 | 3pav / 11m | | 3 |
| ZUM | C | 3,0 | 70 | 360 | 22pav / 68m até a cota 20m (incluída); 16pav / 50m acima da 20m até 30m (incluída); 12pav / 38m acima da 30m até 40m (incluída); 8pav / 26m acima da 40m até 50m (incluída); 3pav / 11m acima da cota 50m | 7pav / 23m até a cota 40m (incluída); 5pav / 17m acima da 40m até 50m (incluída); 3pav / 11m acima da cota 50m. | 3 |
| | D | 3,0 | 60 | 1.000 | 6pav / 21m | x | 3 |
| | E | 3,0 | 60 | 360 | 9pav / 30m até a cota 20m (incluída); Acima da cota 20m até a cota 40m reduzir um pavimento a cada 5m; Acima da cota 40m 3pav / 11m. | 5pav / 17m até a cota 30m (incluída); Acima da cota 30m até a cota 40m reduzir um pavimento a cada 5m; Acima da cota 40m 3pav / 11m. | 3 |



Assinado digitalmente por EDUARDO DA COSTA PAES - 16/01/2024 às 18:51:42.
Autenticado digitalmente por BRUNO SALGADO SILVA - 16/01/2024 às 18:36:14.
Documento N°: 4769075.35607534-5057 - consulta à autenticidade em
<https://acesso.processo.rio/sigaex/public/app/autenticar?n=4769075.35607534-5057>



SGVDES202400188

SIGA 

| ANEXO XXI - PARÂMETROS ÁREA DE PLANEJAMENTO 3 | | | | | | | |
|---|---------|---------------------------------------|--------|------------------|---|---|--------------------|
| Zonas | Subzona | CAM | TO (%) | Lote Mínimo (m²) | Gabarito | | Afast. |
| | | | | | Afastado | Não Afastado | Frontal Mínimo (m) |
| | F | 4,0 | 70 | 360 | 22pav / 68m até a cota 20m (incluída); 16pav / 50m acima da 20m até 30m (incluída); 12pav / 38m acima da 30m até 40m (incluída); 8pav / 26m acima da 40m até 50m (incluída); 3pav / 11m acima da cota 50m | 7pav / 23m até a cota 40m (incluída); 5pav / 17m acima da 40m até 50m (incluída); 3pav / 11m acima da cota 50m. | 3 |
| ZEI | - | 1,5 | 70 | 1.000 | 3pav / 11m | x | 5 |
| ZDM | A | 2,0 | 70 | 360 | 3pav / 11m | | 3 |
| | B | 2,5 | 70 | 1.000 | 5pav / 17m | | 3 |
| | C | 2,5 | 70 | 1.000 | 8pav / 27m | x | 3 |
| | D | 3,0 | 70 | 600 | 8pav / 27m na área do PAL 22.583; 4pav / 14m na área do PAL 23.000. | | 3 |
| ZEIS 1 | - | Condições especiais de aproveitamento | | | | | |
| ZEIS 2 | - | Condições especiais de aproveitamento | | | | | |
| ZOE | A | 1,0 | 30 | x | 30m | x | x |
| | B | 1,5 | 50 | x | 4pav / 14m | x | x |
| | C | 2,0 | 60 | x | 12pav / 48m | x | x |
| | D | 2,5 | 60 | x | 15pav / Altura do HUCF | x | x |



Assinado digitalmente por EDUARDO DA COSTA PAES - 16/01/2024 às 18:51:42.
Autenticado digitalmente por BRUNO SALGADO SILVA - 16/01/2024 às 18:36:14.
Documento Nº: 4769075.35607534-5057 - consulta à autenticidade em
<https://acesso.processo.rio/sigaex/public/app/autenticar?n=4769075.35607534-5057>



SGVDES202400188

SIGA

ANEXO XXI - PARÂMETROS ÁREA DE PLANEJAMENTO 3

| Zonas | Subzona | CAM | TO (%) | Lote Mínimo (m²) | Gabarito | | Afast. Frontal Mínimo (m) |
|---|---------|-----|--------|------------------|---|---|---------------------------|
| | | | | | Afastado | Não Afastado | |
| ZFU | | 7,0 | 70 | 1.000 | 22pav / 68m até a cota 20m (incluída); 16pav / 50m acima da 20m até 30m (incluída); 12pav / 38m acima da 30m até 40m (incluída); 8pav / 28m acima da 40m até 50m (incluída); 3pav / 11m acima da cota 50m | 7pav / 23m até a cota 40m (incluída); 5pav / 17m acima da 40m até 50m (incluída); 3pav / 11m acima da cota 50m. | 3 |
| OBSERVAÇÕES: | | | | | | | |
| * 1 Na XX RA - Ilha do Governador : Coeficiente de Adensamento - Q = 100 | | | | | | | |
| * 2 Coeficiente de Adensamento – Q = 100 | | | | | | | |
| * 3 Coeficiente de Adensamento – Q = 100 | | | | | | | |
| As edificações não afastadas estão sujeitas aos benefícios da OI da LC nº 229/2021. | | | | | | | |

ANEXO XXI - PARÂMETROS DA AEIF DA FIOCruz – MANGUINHOS

| Setores | CAM | TO (%) | SMD (%) | Gabarito | | Afast. Frontal (m) |
|---------|-----|--------|---------|------------------|------------|--------------------|
| | | | | Nº de pavimentos | Altura (m) | |
| Setor 1 | 0,6 | 20 | 75 | 3 | 12 | 10 |
| Setor 2 | 1,5 | 50 | 20 | 10 | 40 | 3 |
| Setor 3 | 0,5 | 10 | 85 | 5 | 20 | 30 |
| Setor 4 | 1,0 | 30 | 65 | 7 | 28 | x |
| Setor 5 | 1,5 | 30 | 60 | 12 | 48 | x |



Assinado digitalmente por EDUARDO DA COSTA PAES - 16/01/2024 às 18:51:42.
Autenticado digitalmente por BRUNO SALGADO SILVA - 16/01/2024 às 18:36:14.
Documento Nº: 4769075.35607534-5057 - consulta à autenticidade em
<https://acesso.processo.rio/sigaex/public/app/autenticar?n=4769075.35607534-5057>



SGVDES202400188

SIGA 

ANEXO XXI - PARÂMETROS ÁREA DE PLANEJAMENTO 3

| Zonas | Subzona | CAM | TO (%) | Lote Mínimo (m²) | Gabarito | | Afast. Frontal Mínimo (m) |
|---------|---------|-----|--------|------------------|----------|--------------|---------------------------|
| | | | | | Afastado | Não Afastado | |
| Setor 6 | | 1,5 | 60 | 20 | 8 | 32 | x |
| Setor 7 | | 1,5 | 40 | 30 | 4 | 16 | 10 |
| Setor 8 | | 2,0 | 50 | 30 | 12 | 48 | 10 |

ANEXO XXI - PARÂMETROS ÁREA DE PLANEJAMENTO 4

| Zona | Subzona | CAM | TO | Lote mínimo (m²) | Gabarito | | Afastamento frontal |
|---------------|---------|------------------------|------------------------|------------------------|------------------------|------------------------|------------------------|
| | | | | | Afastado | Não afastado | |
| ZCA 1 | | x | x | x | x | x | x |
| ZCA 2 | A | 0,10 | 20 | 10000 | 2pav/8m | x | 10m |
| ZCA 2 | B | 0,20 | 20 | 5000 | 2pav/8m | x | 10m |
| ZCA 2 | C | 0,40 | 40 | 600 | 3pav/11m | x | 5m |
| ZCA 2 | D | ver Dec. nº 11990/1993 | ver Dec. nº 11990/1993 | ver Dec. nº 11990/1993 | ver Dec. nº 11990/1993 | ver Dec. nº 11990/1993 | ver Dec. nº 11990/1993 |
| ZCA 2 | E | 0,4 | 20 | 5000 | 2pav/8m | x | 5m |
| ZCA 2 | F | x | x | x | x | x | x |
| ZCS | A | 1,50 | 50 | 600 | 8pav/26m | x | 5m |
| ZCS | B | 2,00 | 50 | 600 | 5pav/17m | x | 10m |
| ZCS | C | 2,50 | ver Dec. nº 38057/2013 | 360 | ver Dec. nº 38057/2013 | ver Dec. nº 38057/2013 | ver Dec. nº 38057/2013 |
| ZCS | D | 2,50 | 70 | 360 | 8pav/26m | x | 5m |
| VETADO | | | | | | | |
| ZOE | | 1,50 | x | x | x | x | x |
| ZPP | | ver Dec. nº 3046/1981 | ver Dec. nº 3046/1981 | ver Dec. nº 3046/1981 | ver Dec. nº 3046/1981 | ver Dec. nº 3046/1981 | ver Dec. nº 3046/1981 |
| ZRM 1 | A | 1,20 | 50 | 360 | 3pav/11m | 3pav/11m | 5m |
| ZRM 1 | B | 1,20 | 50 | 360 | 6pav/20m | 4pav/14m | 5m |
| ZRM 1 | C | 1,20 | 40 | 600 | 6pav/20m | x | 5m |



Assinado digitalmente por EDUARDO DA COSTA PAES - 16/01/2024 às 18:51:42.
Autenticado digitalmente por BRUNO SALGADO SILVA - 16/01/2024 às 18:36:14.
Documento Nº: 4769075.35607534-5057 - consulta à autenticidade em
<https://acesso.processo.rio/sigaex/public/app/autenticar?n=4769075.35607534-5057>



SGVDES202400188

SIGA 

ANEXO XXI - PARÂMETROS ÁREA DE PLANEJAMENTO 4

| Zona | Subzona | CAM | TO | Lote mínimo (m²) | Gabarito | | Afastamento frontal |
|--------|---------|------|------------------------|------------------|------------------------|------------------------|------------------------|
| | | | | | Afastado | Não afastado | |
| ZRM 1 | D | 1,00 | 40 | 600 | 6pav/20m | 2pav/8m | 10m |
| ZRM 2 | A | 0,40 | 50 | 600 | 3pav/11m | x | 5m |
| ZRM 2 | B | 0,75 | 40 | 600 | 3pav/11m | x | 5m |
| ZRM 2 | C | 1,00 | 50 | 600 | 6pav/20m | x | 5m |
| ZRM 2 | D | 1,20 | 50 | 600 | 4pav/14m | x | 5m |
| ZRM 2 | E | 1,50 | 50 | 600 | 3pav/11m | 3pav/11m | 5m |
| ZRM 2 | F | 2,50 | 50 | 600 | 8pav/30m | 3pav/11m | 5m |
| ZRM 2 | G | 1,00 | 50 | 360 | 4pav/14m | 4pav/14m | 5m |
| VETADO | | | | | | | |
| ZRM 2 | I | 2,00 | 40 | 600 | 12pav/38m | x | 5m |
| ZRM 2 | J | 1,00 | 50 | 1000 | 3pav/11m | x | 3m |
| ZRM 2 | K | 1,25 | 50 | 600 | 3pav/11m | 3pav/11m | 3m |
| ZRM 2 | L | 1,00 | 60 | 600 | 5pav/17m | 3pav/11m | 5m |
| ZRM 2 | M | 1,50 | 40 | 1000 | 18pav/70m | x | 5m |
| ZRM 2 | N | 1,50 | 50 | 360 | 3pav/11m | 3pav/11m | 5m |
| ZRM 2 | O | 1,50 | 40 | 600 | 8pav/26m | x | 5m |
| ZRM 2 | P | 1,50 | 50 | 360 | 4pav/14m | 4pav/14m | 5m |
| ZRM 2 | Q | 1,25 | 50 | 360 | 4pav/14m | 4pav/14m | 5m |
| VETADO | | | | | | | |
| ZRM 2 | S | 1,50 | ver Dec. nº 38057/2013 | 360 | ver Dec. nº 38057/2013 | ver Dec. nº 38057/2013 | ver Dec. nº 38057/2013 |
| ZRM 2 | T | 1,00 | 70 | 360 | 5pav/17m | 3pav/11m | 5m |
| ZMR 2 | U | 2,50 | 70 | 360 | 5pav/17m | 3pav/11m | 5m |
| ZRM 3 | A | 1,20 | 50 | 360 | 6pav/20m | x | 5m |
| VETADO | | | | | | | |
| ZRM 3 | C | 1,00 | 50 | 600 | 8pav/26m | x | 5m |
| ZRM 3 | D | 1,00 | 50 | 600 | 6pav/20m | 4pav/14m | 5m |
| ZRM 3 | E | 1,50 | 40 | 1000 | 12pav/38m | x | 5m |



Assinado digitalmente por EDUARDO DA COSTA PAES - 16/01/2024 às 18:51:42.
Autenticado digitalmente por BRUNO SALGADO SILVA - 16/01/2024 às 18:36:14.
Documento Nº: 4769075.35607534-5057 - consulta à autenticidade em
<https://acesso.processo.rio/sigaex/public/app/autenticar?n=4769075.35607534-5057>



SGVDES202400188

SIGA 

ANEXO XXI - PARÂMETROS ÁREA DE PLANEJAMENTO 4

| Zona | Subzona | CAM | TO | Lote mínimo (m²) | Gabarito | | Afastamento frontal |
|--------|---------|---------------------------------|---------------------------------|---------------------------------|---------------------------------|---------------------------------|---------------------------------|
| | | | | | Afastado | Não afastado | |
| ZRM 3 | F | 2,00 | 50 | 600 | 5pav/17m | x | 5m |
| ZRM 3 | G | Ver Lei Complementar nº 74/2005 | Ver Lei Complementar nº 74/2005 | Ver Lei Complementar nº 74/2005 | Ver Lei Complementar nº 74/2005 | Ver Lei Complementar nº 74/2005 | Ver Lei Complementar nº 74/2005 |
| ZRM 3 | H | 2,50 | 40 | 600 | 12pav/38m | x | 5m |
| ZRM 3 | I | 3,00 | 40 | 1000 | 18pav/50m | x | 5m |
| ZRM 3 | J | 1,00 | 50 | 600 | 3pav/11m | 3pav/11m | 3m |
| ZRM 3 | K | 2,00 | 40 | 600 | 8pav/26m | x | 5m |
| ZRM 3 | L | 2,00 | 50 | 600 | 12pav/38m | x | 5m |
| ZRM 3 | M | 1,50 | 50 | 600 | 6pav/20m | 3pav/11m | 5m |
| ZRM 3 | N | 2,00 | ver Dec. nº 35087/2013 | 360 | ver Dec. nº 35087/2013 | ver Dec. nº 35087/2013 | ver Dec. nº 35087/2013 |
| ZRM 3 | O | 2,00 | 70 | 360 | 8pav/26m | 3pav/11m | 5m |
| ZRU 1 | A | 0,80 | 50 | 600 | 2pav/8m | 2pav/8m | 3m |
| ZRU 1 | B | 0,80 | 50 | 600 | 3pav/11m | 3pav/11m | 3m |
| ZRU 1 | C | 1,00 | 50 | 600 | 3pav/11m | 3pav/11m | 3m |
| ZRU 1 | D | 1,00 | 50 | 1000 | 3pav/11m | 3pav/11m | 3m |
| ZRU 2 | A | 1,00 | 50 | 600 | 3pav/11m | 3pav/11m | 3m |
| ZRU 2 | B | 1,00 | 50 | 360 | 3pav/11m | 3pav/11m | 3m |
| ZRU 2 | C | 1,00 | 50 | 600 | 3pav/11m | 3pav/11m | 3m |
| ZUM | A | 1,50 | 50 | 600 | 6pav/20m | 3pav/11m | 5m |
| ZUM | B | 2,00 | 50 | 1000 | 12pav/38m | 3pav/11m | 5m |
| VETADO | | | | | | | |
| ZUM | D | 4,00 | 50 | 2000 | 8pav/26m | x | 10m |
| ZUPI | A | 2,00 | 40 | 600 | 6pav/20m | x | 5m |
| ZUPI | B | 2,00 | 70 | 600 | 4pav/14m | 4pav/14m | 5m |



Assinado digitalmente por EDUARDO DA COSTA PAES - 16/01/2024 às 18:51:42.
Autenticado digitalmente por BRUNO SALGADO SILVA - 16/01/2024 às 18:36:14.
Documento Nº: 4769075.35607534-5057 - consulta à autenticidade em
<https://acesso.processo.rio/sigaex/public/app/autenticar?n=4769075.35607534-5057>



SGVDES202400188

SIGA →

| ANEXO XXI - PARÂMETROS ÁREA DE PLANEJAMENTO 5 | | | | | | | |
|---|---------|---------------------------------------|-----|-----------------------|------------------------------|------------------------------|---------------------|
| Zona | Subzona | CAM | TO | Lote mínimo (m²) | Gabarito | | Afastamento frontal |
| | | | | | Afastado | Não afastado | |
| ZCA-1 | - | x | x | x | x | | x |
| ZCA-2 | A | 0,10 | 10 | 10.000 | 2 pav./8m | x | 5 |
| | B | 0,2 | 10 | 10.000 | 3 pav./11m | x | 5 |
| ZEIS 1 e 2 | - | Condições especiais de aproveitamento | | | | | |
| ZA | A | 0,7 | 30 | VETADO | 2 pav./8m | x | 5 |
| | B | 0,5 | 30 | 1.000 | 2 pav./8m | x | 5 |
| ZRU2 | A | 0,70 | 50 | 360 | 3 pav./11m | | 3 |
| | B | 1,00 | 50 | 360 | 3 pav./11m | | 3 |
| | C | 1,00 | 60 | 225 | 3 pav./11m | | 3 |
| | D | 1,00 | 70 | 125 | 3 pav./11m | | 3 |
| ZRM2 | A | 1,00 | 60 | 360 | 4 pav./14m | 3 pav./11m | 3 |
| | B | 1,15 | 50 | 600 | 4 pav./14m | 3 pav./11m | 5 |
| | C | multifamiliar: 1,25 | 60 | multifamiliar: 600 | multifamiliar: 4 pav./14m | multifamiliar: 3 pav./11m | 3 |
| | | 1,00 | | 225 | 2 pav./8m | | |
| | D | multifamiliar: 1,5 | 60 | multifamiliar: 600 | multifamiliar: 5 pav./17m | multifamiliar: 3 pav./11m | 3 |
| | | 1,00 | | 225 | 2 pav./8m | | |
| | E | 1,50 | 60 | 360 | 5 pav./17m | 3 pav./11m | 3 |
| F | 1,50 | 70 | 125 | 5 pav./17m | 3 pav./11m | 3 | |
| G | 2,00 | 70 | 125 | 8 pav./26m | 3 pav./11m | 3 | |
| ZRM3 | A | 1,25 | 60 | 600 | 4 pav./14m | 4 pav./12m | 3 |
| | B | 1,50 | 70 | 360 | 6 pav./20m | 4 pav./12m | 3 |
| | C | 2,00 | 70 | 125 | 5 pav./17m | 4 pav./12m | 3 |



Assinado digitalmente por EDUARDO DA COSTA PAES - 16/01/2024 às 18:51:42.
Autenticado digitalmente por BRUNO SALGADO SILVA - 16/01/2024 às 18:36:14.
Documento N°: 4769075.35607534-5057 - consulta à autenticidade em
<https://acesso.processo.rio/sigaex/public/app/autenticar?n=4769075.35607534-5057>



SGVDES202400188

SIGA 

| ANEXO XXI - PARÂMETROS ÁREA DE PLANEJAMENTO 5 | | | | | | | |
|---|---------|------|----|------------------|--|--------------|---------------------|
| Zona | Subzona | CAM | TO | Lote mínimo (m²) | Gabarito | | Afastamento frontal |
| | | | | | Afastado | Não afastado | |
| | D | 2,50 | 70 | 125 | 8 pav./26m | 4 pav./12m | 3 |
| | E | 2,50 | 70 | 125 | 10 pav./32m | 5 pav./15m | 3 |
| ZCS | A | 2,00 | 70 | 125 | * 2 pav./8m (quadra limitada entre a R dos Agudes, Avenida Santa Cruz, R Fonseca e R da Feira); * 3 pav./11m (quadra limitada entre a R Francisco Real, R Fonseca, R Oliveira Riberiro e R Silva Cardoso) * 4 pav./14m - APAC Santa Cruz | | 3 |
| | B | 2,00 | 70 | 360 | 5 pav./17m | 4 pav./12m | 3 |
| | C | 2,50 | 70 | 225 | 5 pav./17m | | 3 |
| | D | 2,50 | 70 | 225 | 8 pav./26m | 4 pav./12m | 3 |
| | E | 3,00 | 70 | 125 | 8 pav./26m | 4 pav./12m | 3 |
| | F | 3,50 | 70 | 125 | 8 pav./26m | | 3 |
| ZUM | A | 2,00 | 70 | 125 | 8 pav./26m | 3 pav./11m | 3 |
| | B | 3,50 | 70 | 600 | 8 pav./26m | 3 pav./11m | 5 |
| ZUPI | A | 1,50 | 60 | 600 | 3 pav./11m | | 5 |
| | B | 2,00 | 60 | 1.000 | 5 pav./17m | | 5 |
| | C | 3,00 | 70 | 1.000 | 4 pav./14m | | 5 |
| ZDM | - | 2,00 | 70 | 2.000 | 5 pav./17m | | 5 |
| ZEI | - | 2,00 | 70 | 1.000 | 5 pav./17m | | 5 |
| ZOE | A | 0,10 | 20 | 5.000 | 2 pav./8m | x | 5 |
| | VETADO | | | | | | |
| | C | 1,00 | 60 | 225 | 3 pav./11m | | 3 |



Assinado digitalmente por EDUARDO DA COSTA PAES - 16/01/2024 às 18:51:42.
Autenticado digitalmente por BRUNO SALGADO SILVA - 16/01/2024 às 18:36:14.
Documento Nº: 4769075.35607534-5057 - consulta à autenticidade em
<https://acesso.processo.rio/sigaex/public/app/autenticar?n=4769075.35607534-5057>



SGVDES202400188

SIGA 

| ANEXO XXI - PARÂMETROS ÁREA DE PLANEJAMENTO 5 | | | | | | | |
|---|---------|-----|----|------------------|------------|--------------|---------------------|
| Zona | Subzona | CAM | TO | Lote mínimo (m²) | Gabarito | | Afastamento frontal |
| | | | | | Afastado | Não afastado | |
| | D | 2 | 70 | 125 | 8 pav./26m | 3 pav./11m | 3 |
| Observação: CAB = 1, conforme Subseção I, da Seção I, do Capítulo III, do Título III, desta Lei Complementar, exceto onde CAM < 1. Neste caso, CAB = CAM. | | | | | | | |

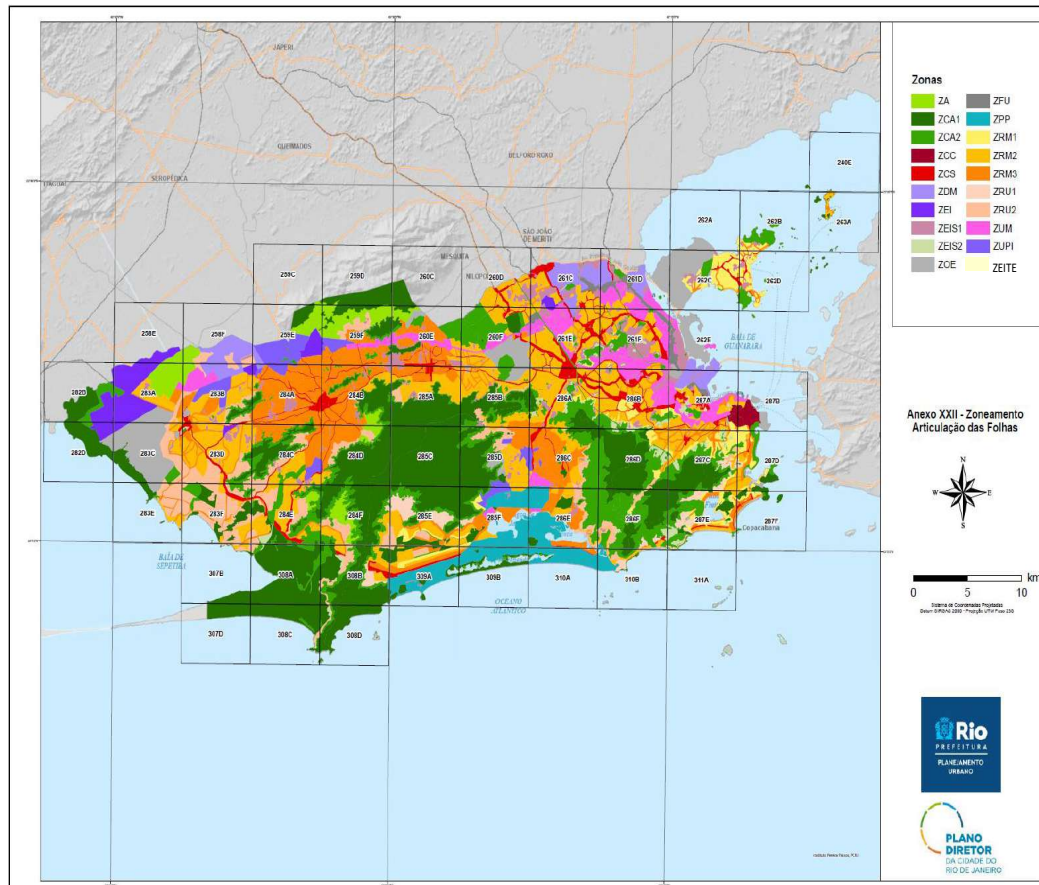


Assinado digitalmente por EDUARDO DA COSTA PAES - 16/01/2024 às 18:51:42.
Autenticado digitalmente por BRUNO SALGADO SILVA - 16/01/2024 às 18:36:14.
Documento Nº: 4769075.35607534-5057 - consulta à autenticidade em
<https://acesso.processo.rio/sigaex/public/app/autenticar?n=4769075.35607534-5057>



SGVDES202400188

SIGA 



Assinado digitalmente por EDUARDO DA COSTA PAES - 16/01/2024 às 18:50:54.
 Autenticado digitalmente por BRUNO SALGADO SILVA - 16/01/2024 às 18:36:33.
 Documento Nº: 4769075.35607553-4996 - consulta à autenticidade em <https://acesso.processo.rio/sigaex/publico/app/autenticar?n=4769075.35607553-4996>



SIGA

ANEXO XXII – VETOS

AP.2

- 310 B – VETADO.
- 287 C – VETADO.
- 287 D – VETADO.
- 287 E – VETADO.
- 287 F – VETADO.

AP.4

- 308 B – VETADO.
- 285 E – VETADO.
- 285 F – VETADO.
- 285 D – VETADO.
- 286 C – VETADO.
- 309 A – VETADO.
- 286 E – VETADO.
- 286-D – VETADO.

AP.5

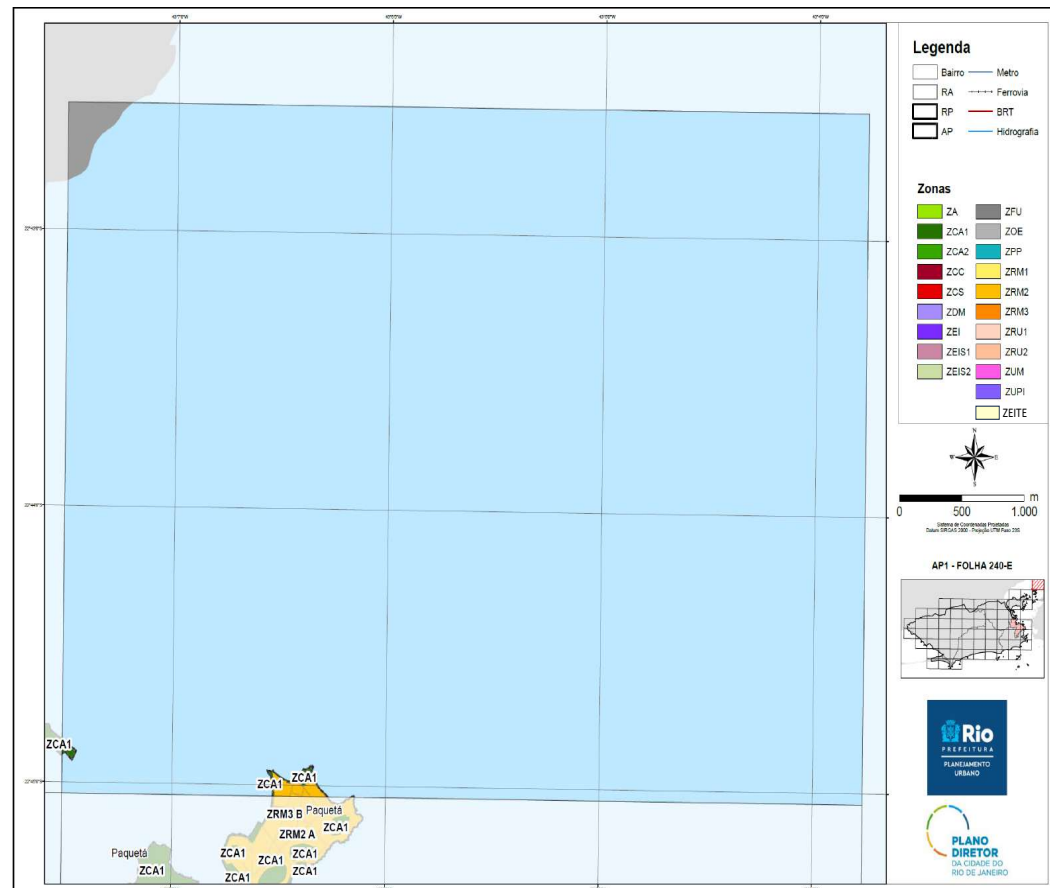
- 283 D – VETADO.
- 258 F – VETADO.
- 282 B – VETADO.
- 282 D – VETADO.
- 283 A – VETADO.
- 283 C – VETADO.
- 283 E – VETADO.
- 283 B – VETADO.
- 260 E – VETADO.



Assinado digitalmente por EDUARDO DA COSTA PAES - 16/01/2024 às 18:50:54.
 Autenticado digitalmente por BRUNO SALGADO SILVA - 16/01/2024 às 18:36:33.
 Documento Nº: 4769075.35607553-4996 - consulta à autenticidade em <https://acesso.processo.rio/sigaex/publico/app/autenticar?n=4769075.35607553-4996>



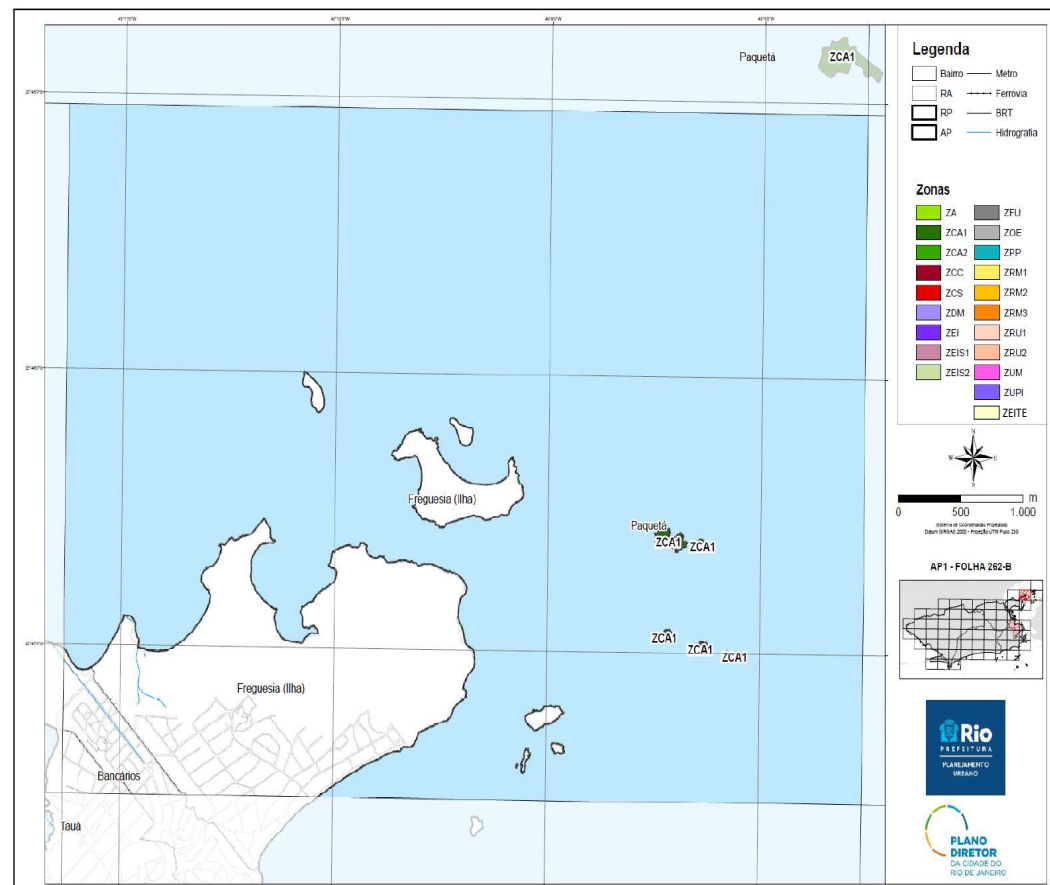
SIGA



Assinado digitalmente por EDUARDO DA COSTA PAES - 16/01/2024 às 18:50:54.
 Autenticado digitalmente por BRUNO SALGADO SILVA - 16/01/2024 às 18:36:33.
 Documento Nº: 4769075.35607553-4996 - consulta à autenticidade em <https://acesso.processo.rio/sigaex/public/app/autenticar?n=4769075.35607553-4996>



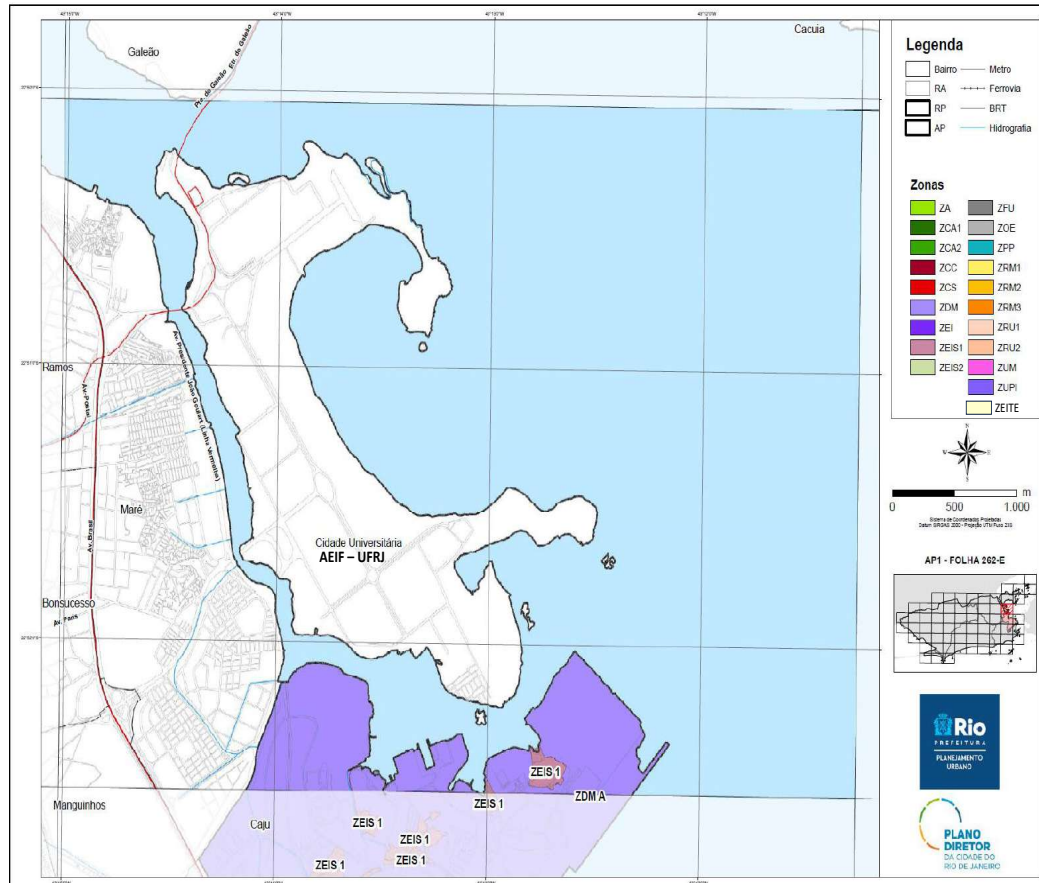
SIGA



Assinado digitalmente por EDUARDO DA COSTA PAES - 16/01/2024 às 18:50:54.
 Autenticado digitalmente por BRUNO SALGADO SILVA - 16/01/2024 às 18:36:33.
 Documento Nº: 4769075.35607553-4996 - consulta à autenticidade em <https://acesso.processo.rio/sigaex/public/app/autenticar?n=4769075.35607553-4996>



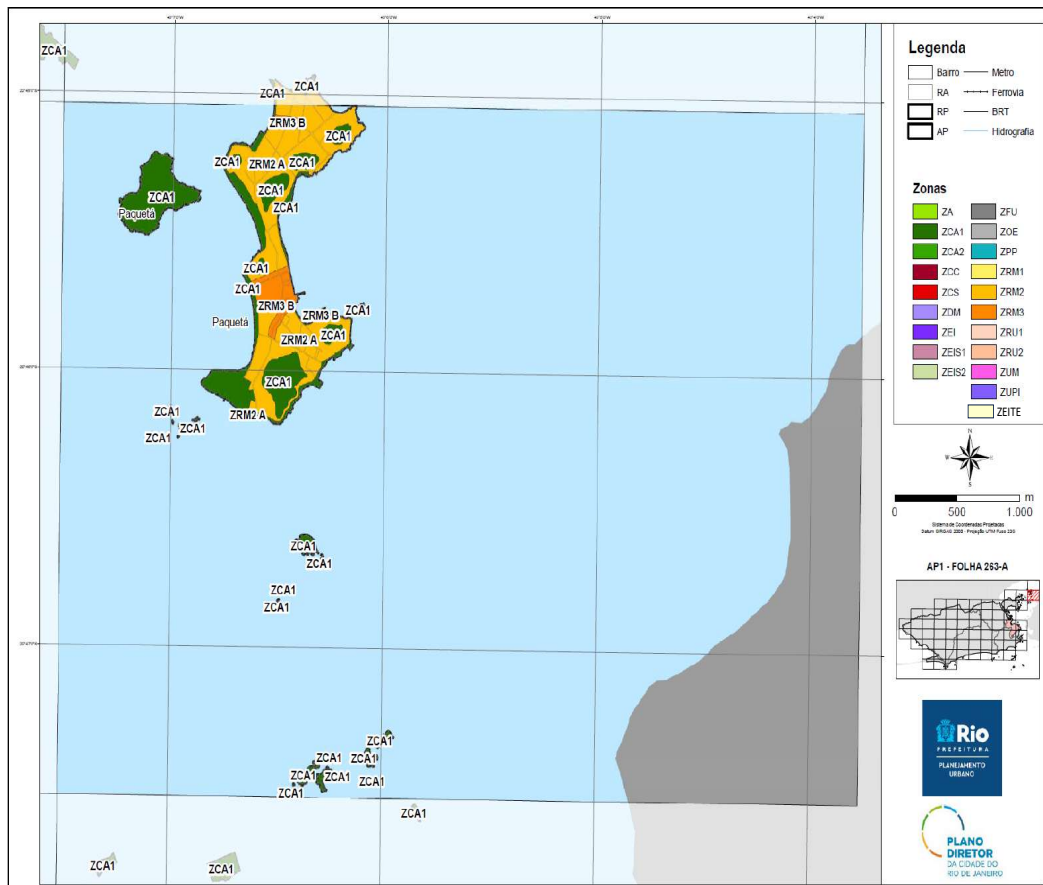
SIGA



Assinado digitalmente por EDUARDO DA COSTA PAES - 16/01/2024 às 18:50:54.
 Autenticado digitalmente por BRUNO SALGADO SILVA - 16/01/2024 às 18:36:33.
 Documento Nº: 4769075.35607553-4996 - consulta à autenticidade em <https://acesso.processo.rio/sigaex/publico/app/autenticar?n=4769075.35607553-4996>



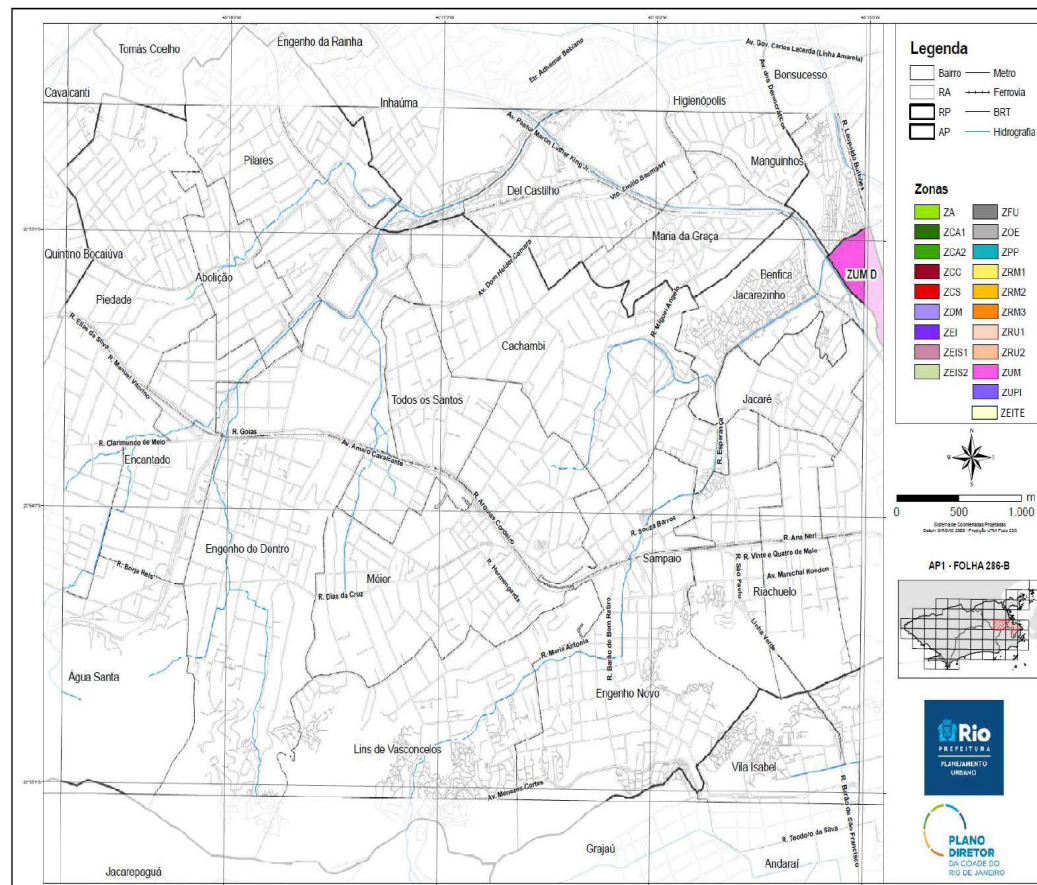
SIGA



Assinado digitalmente por EDUARDO DA COSTA PAES - 16/01/2024 às 18:50:54.
 Autenticado digitalmente por BRUNO SALGADO SILVA - 16/01/2024 às 18:36:33.
 Documento Nº: 4769075.35607553-4996 - consulta à autenticidade em <https://acesso.processo.rio/sigaex/publico/app/autenticar?n=4769075.35607553-4996>



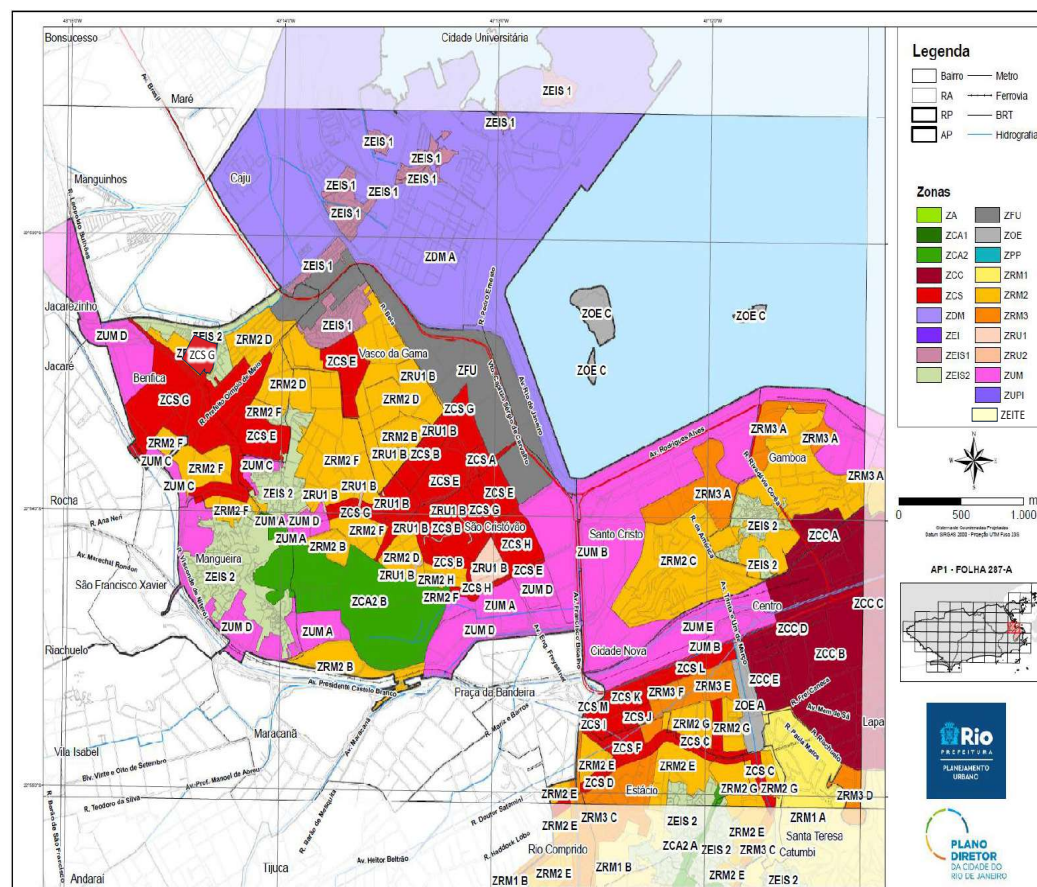
SIGA



Assinado digitalmente por EDUARDO DA COSTA PAES - 16/01/2024 às 18:50:54.
 Autenticado digitalmente por BRUNO SALGADO SILVA - 16/01/2024 às 18:36:33.
 Documento Nº: 4769075.35607553-4996 - consulta à autenticidade em <https://acesso.processo.rio/sigaex/public/app/autenticar?n=4769075.35607553-4996>



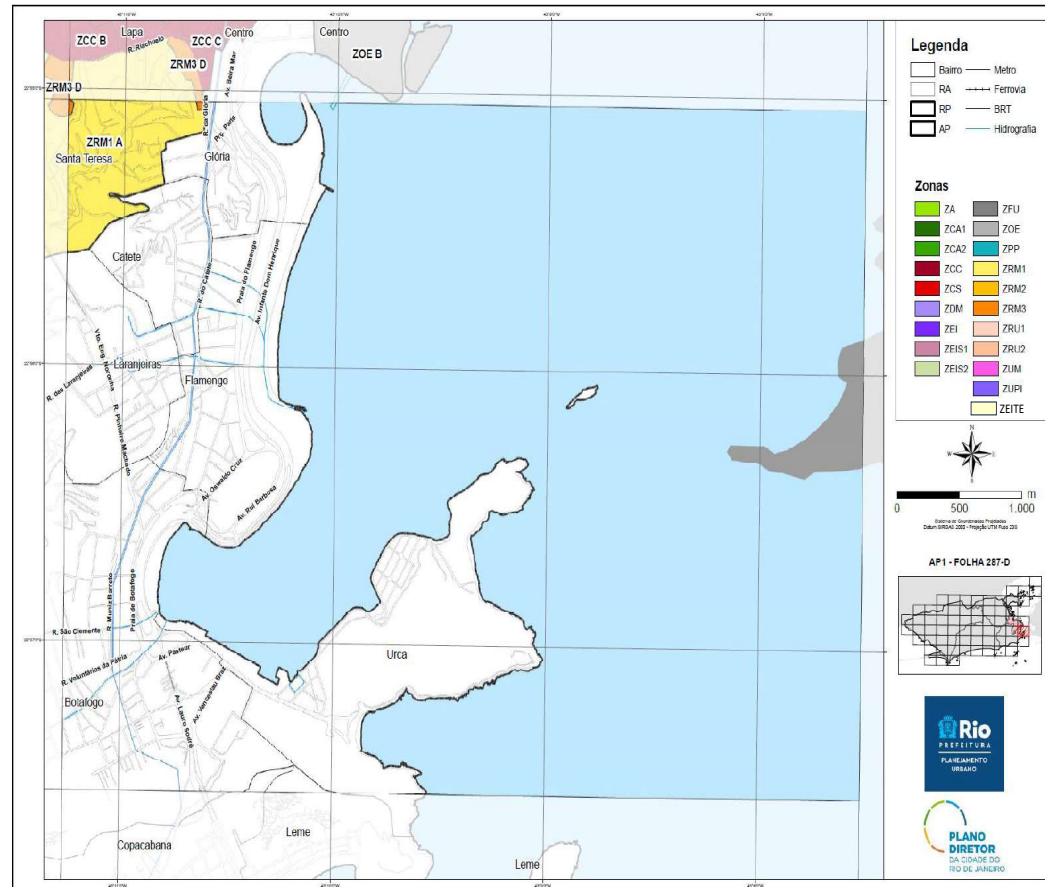
SIGA



Assinado digitalmente por EDUARDO DA COSTA PAES - 16/01/2024 às 18:50:54.
 Autenticado digitalmente por BRUNO SALGADO SILVA - 16/01/2024 às 18:36:33.
 Documento Nº: 4769075.35607553-4996 - consulta à autenticidade em <https://acesso.processo.rio/sigaex/public/app/autenticar?n=4769075.35607553-4996>



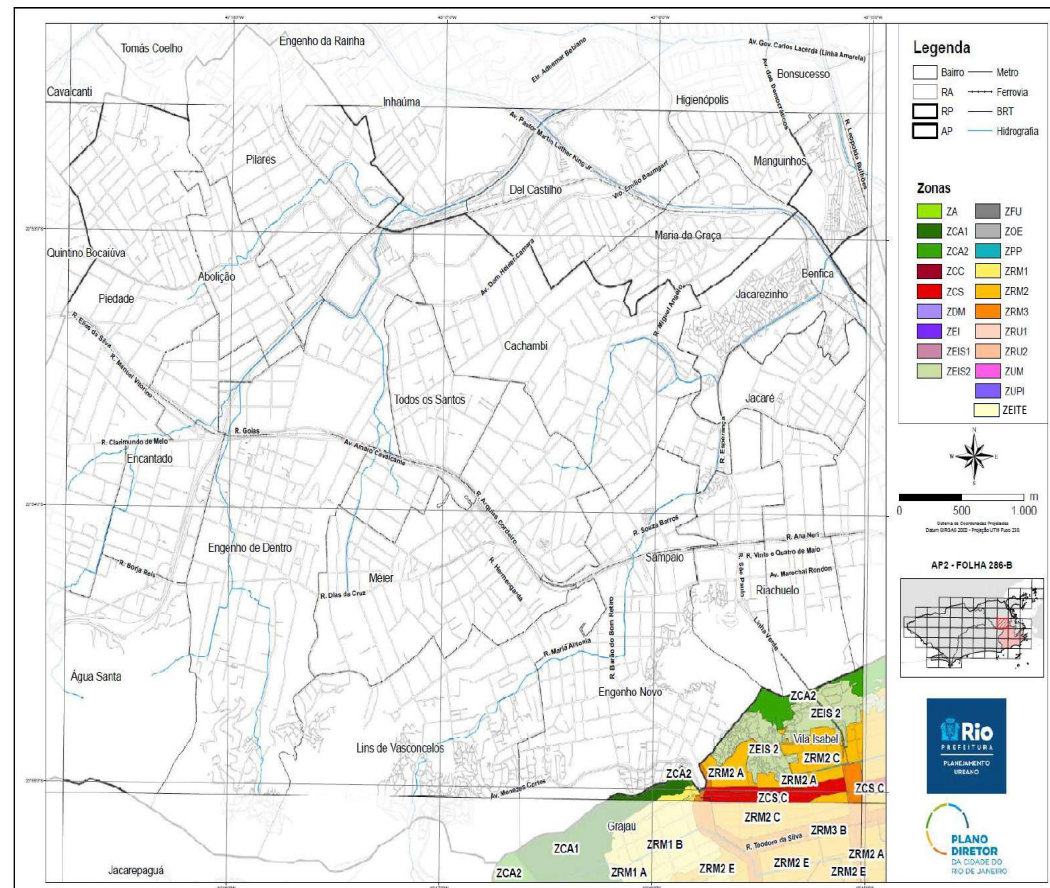
SIGA



Assinado digitalmente por EDUARDO DA COSTA PAES - 16/01/2024 às 18:50:54.
Autenticado digitalmente por BRUNO SALGADO SILVA - 16/01/2024 às 18:36:33.
Documento Nº: 4769075.35607553-4996 - consulta à autenticidade em <https://acesso.processo.rio/sigaex/public/app/autenticar?n=4769075.35607553-4996>



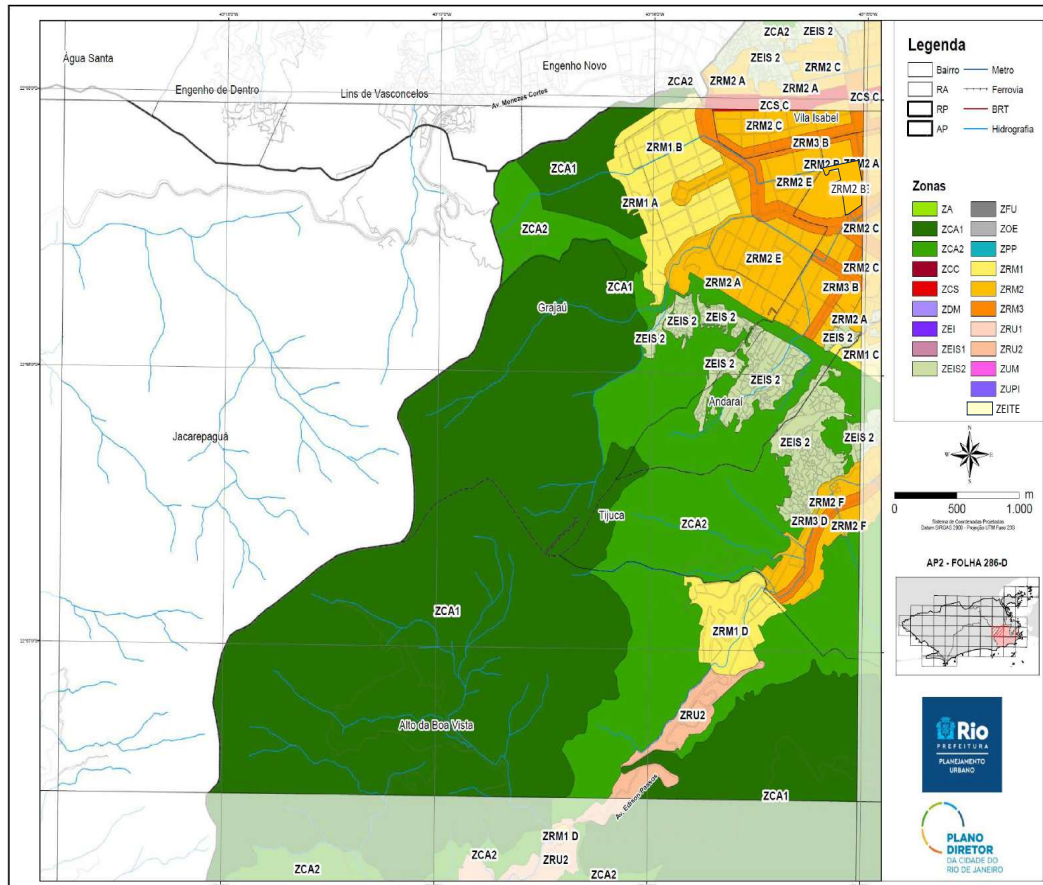
SIGA



Assinado digitalmente por EDUARDO DA COSTA PAES - 16/01/2024 às 18:50:54.
Autenticado digitalmente por BRUNO SALGADO SILVA - 16/01/2024 às 18:36:33.
Documento Nº: 4769075.35607553-4996 - consulta à autenticidade em <https://acesso.processo.rio/sigaex/public/app/autenticar?n=4769075.35607553-4996>



SIGA

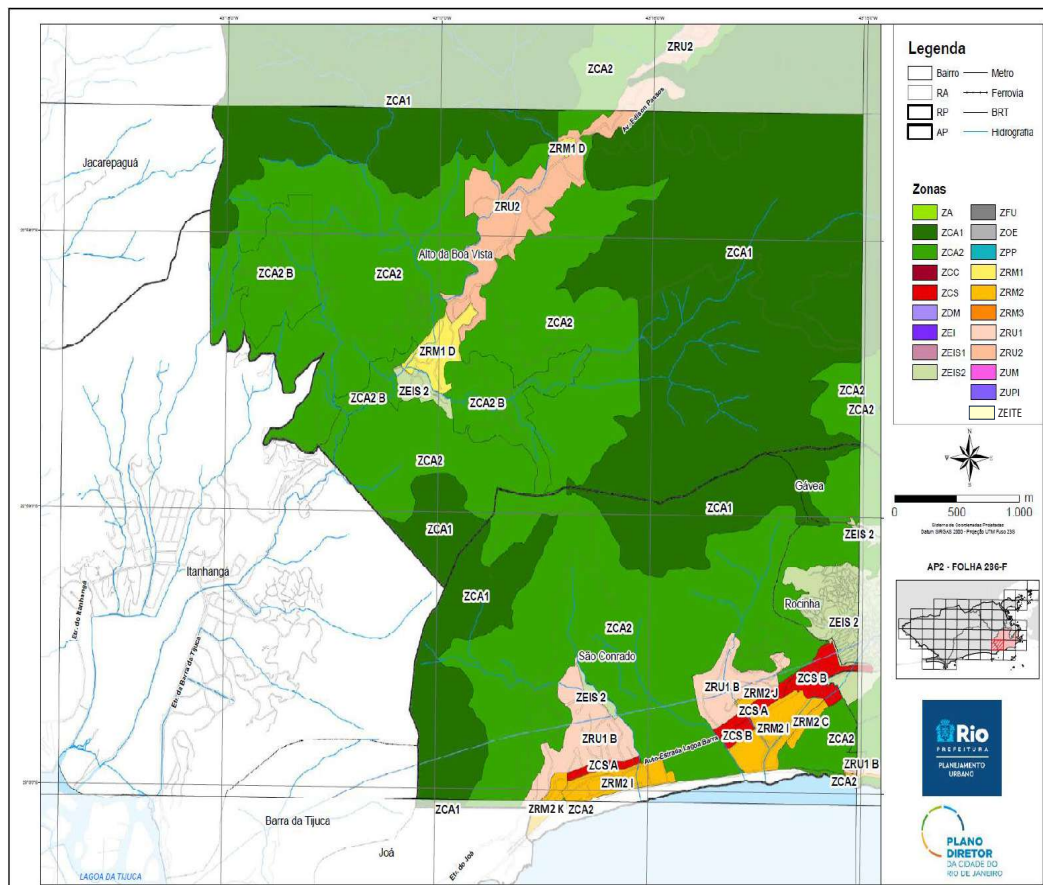


Assinado digitalmente por EDUARDO DA COSTA PAES - 16/01/2024 às 18:50:54.
 Autenticado digitalmente por BRUNO SALGADO SILVA - 16/01/2024 às 18:36:33.
 Documento Nº: 4769075.35607553-4996 - consulta à autenticidade em <https://acesso.processo.rio/sigaex/publico/app/autenticar?n=4769075.35607553-4996>



SGVDES202400188

SIGA

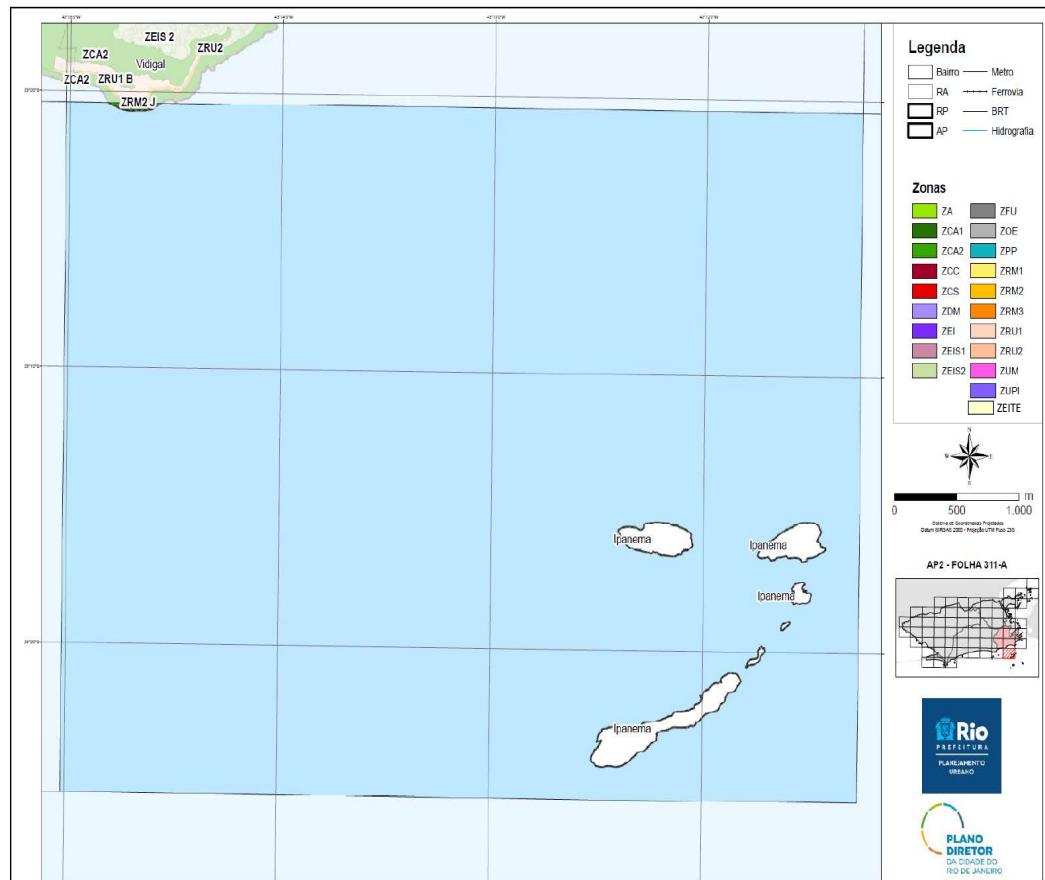


Assinado digitalmente por EDUARDO DA COSTA PAES - 16/01/2024 às 18:50:54.
 Autenticado digitalmente por BRUNO SALGADO SILVA - 16/01/2024 às 18:36:33.
 Documento Nº: 4769075.35607553-4996 - consulta à autenticidade em <https://acesso.processo.rio/sigaex/publico/app/autenticar?n=4769075.35607553-4996>



SGVDES202400188

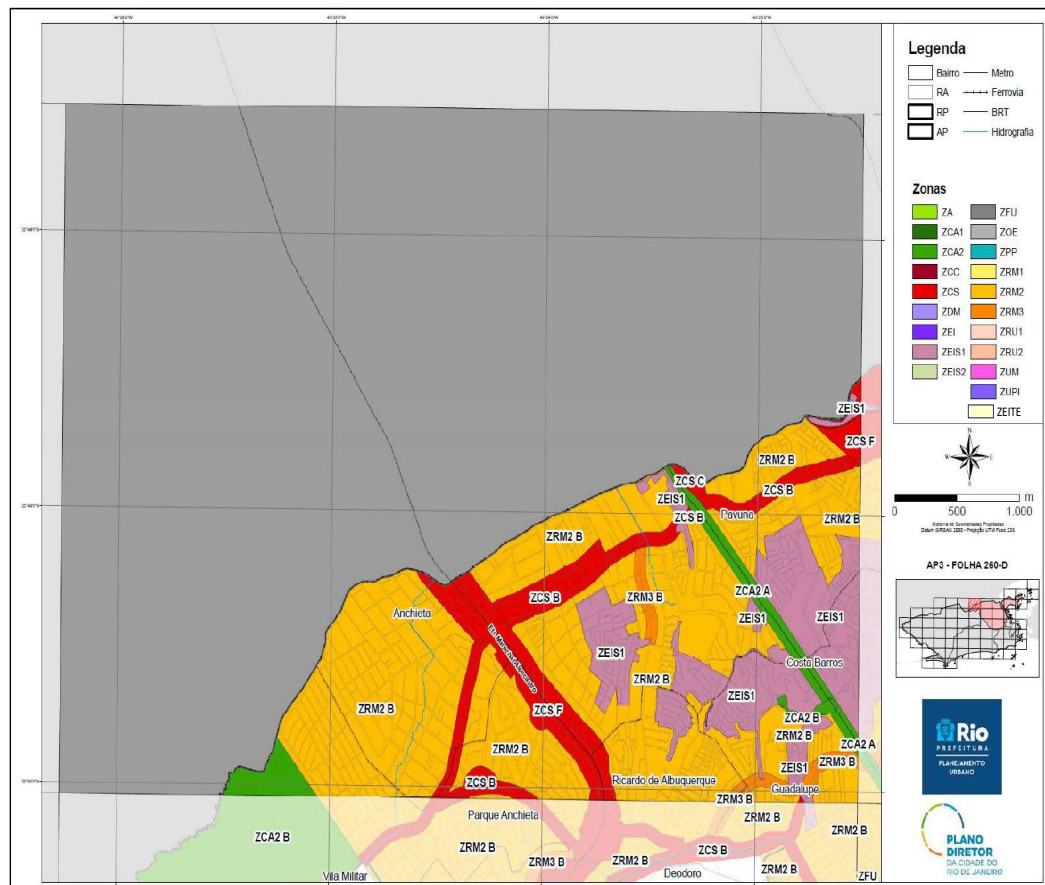
SIGA



Assinado digitalmente por EDUARDO DA COSTA PAES - 16/01/2024 às 18:50:54.
 Autenticado digitalmente por BRUNO SALGADO SILVA - 16/01/2024 às 18:36:33.
 Documento Nº: 4769075.35607553-4996 - consulta à autenticidade em <https://acesso.processo.rio/sigaex/publico/app/autenticar?n=4769075.35607553-4996>



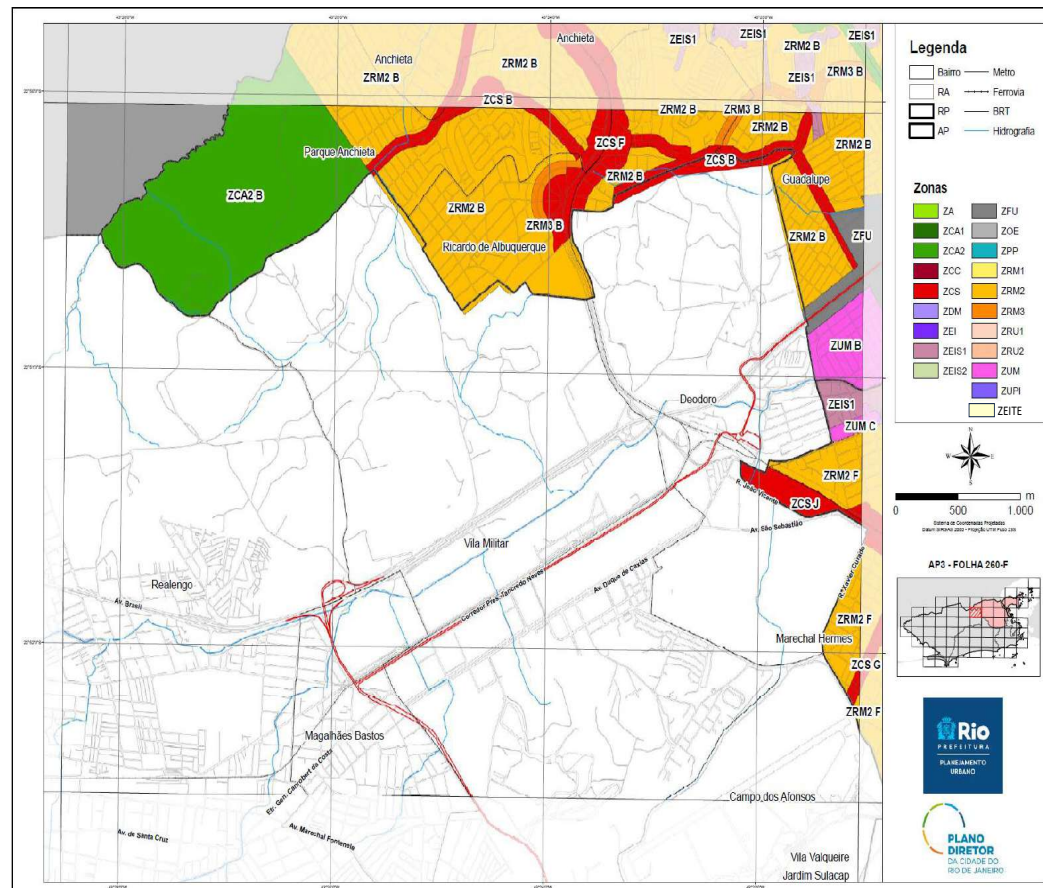
SIGA



Assinado digitalmente por EDUARDO DA COSTA PAES - 16/01/2024 às 18:50:54.
 Autenticado digitalmente por BRUNO SALGADO SILVA - 16/01/2024 às 18:36:33.
 Documento Nº: 4769075.35607553-4996 - consulta à autenticidade em <https://acesso.processo.rio/sigaex/publico/app/autenticar?n=4769075.35607553-4996>



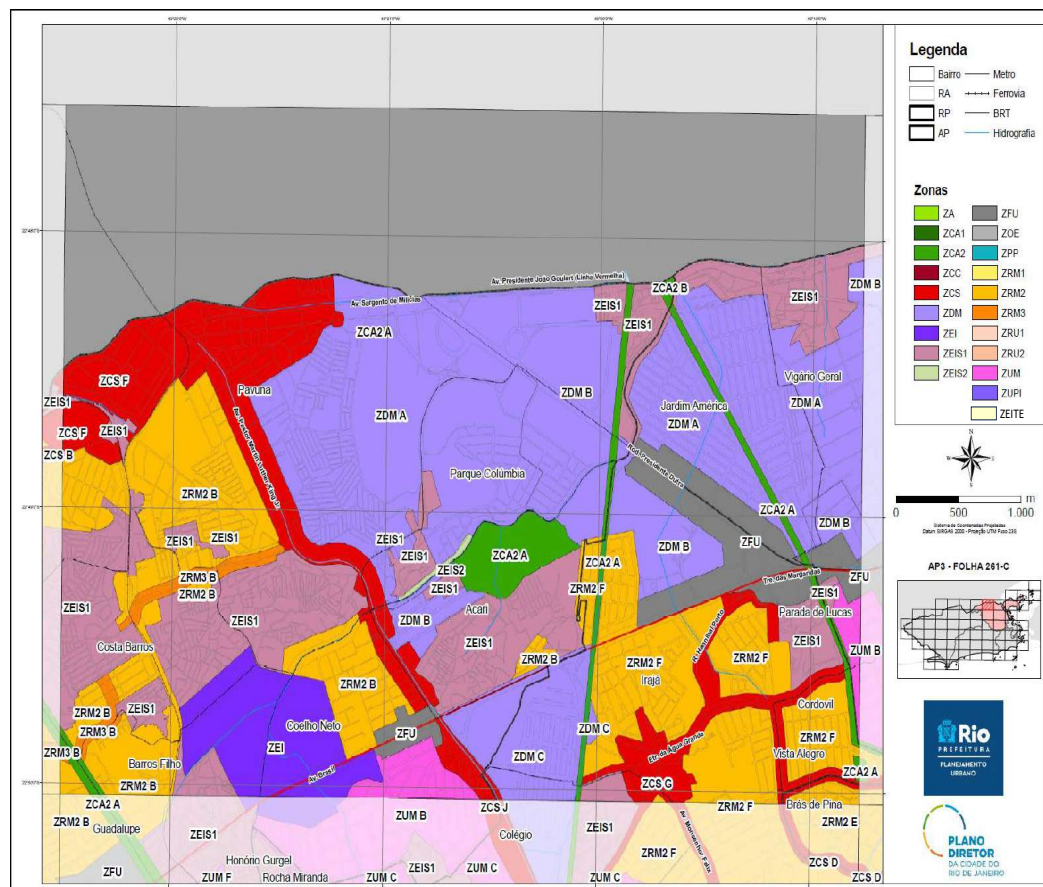
SIGA



Assinado digitalmente por EDUARDO DA COSTA PAES - 16/01/2024 às 18:50:54.
 Autenticado digitalmente por BRUNO SALGADO SILVA - 16/01/2024 às 18:36:33.
 Documento Nº: 4769075.35607553-4996 - consulta à autenticidade em <https://acesso.processo.rio/sigaex/public/app/autenticar?n=4769075.35607553-4996>



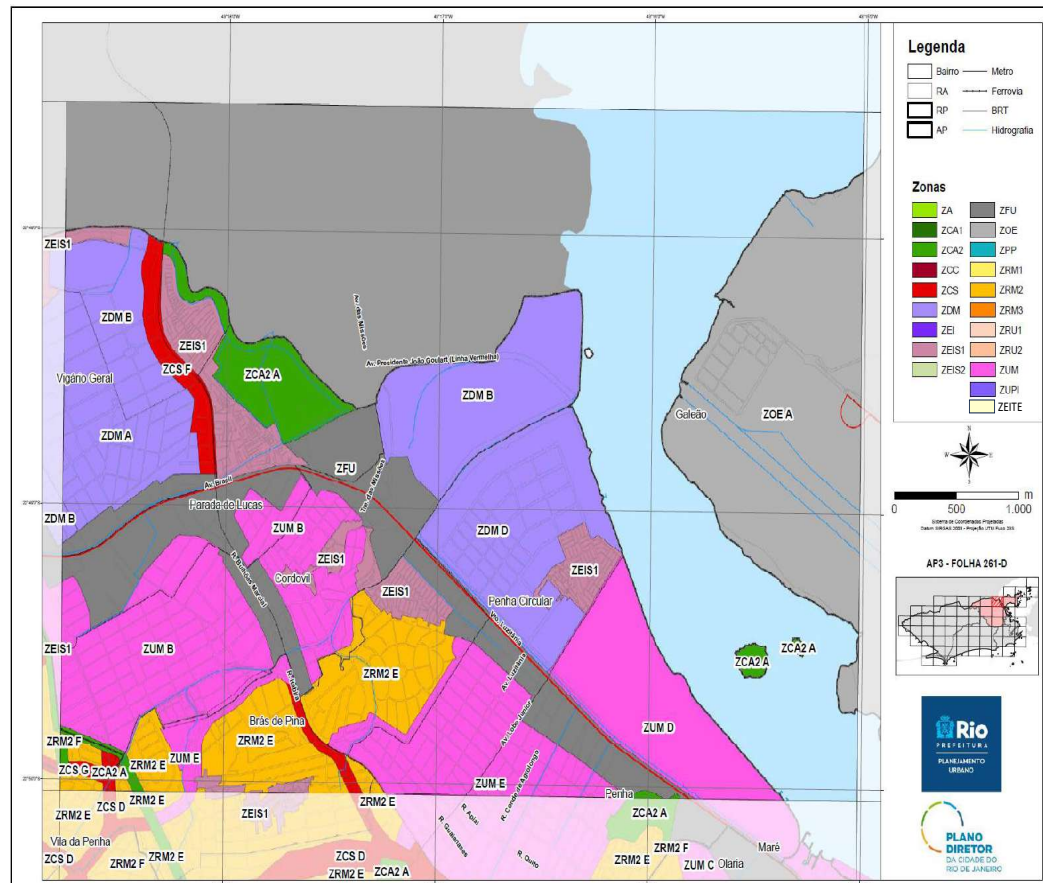
SIGA



Assinado digitalmente por EDUARDO DA COSTA PAES - 16/01/2024 às 18:50:54.
 Autenticado digitalmente por BRUNO SALGADO SILVA - 16/01/2024 às 18:36:33.
 Documento Nº: 4769075.35607553-4996 - consulta à autenticidade em <https://acesso.processo.rio/sigaex/public/app/autenticar?n=4769075.35607553-4996>



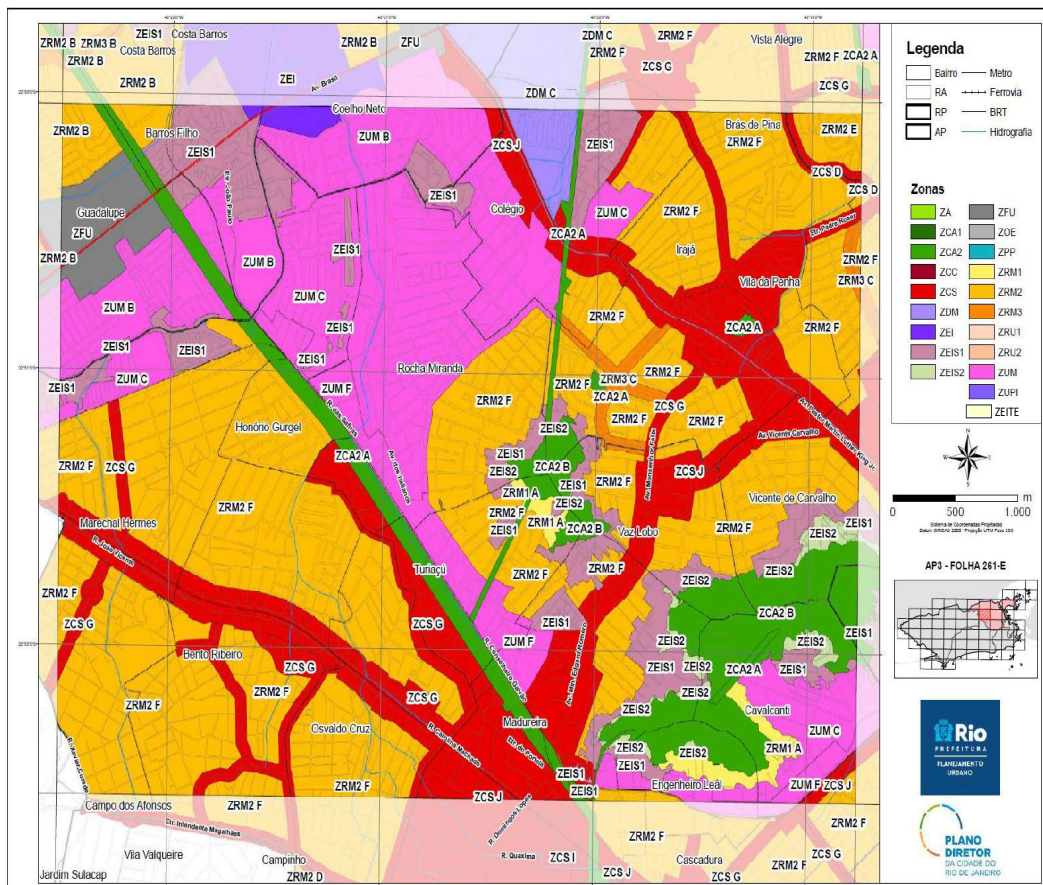
SIGA



Assinado digitalmente por EDUARDO DA COSTA PAES - 16/01/2024 às 18:50:54.
 Autenticado digitalmente por BRUNO SALGADO SILVA - 16/01/2024 às 18:36:33.
 Documento Nº: 4769075.35607553-4996 - consulta à autenticidade em <https://acesso.processo.rio/sigaex/publico/app/autenticar?n=4769075.35607553-4996>



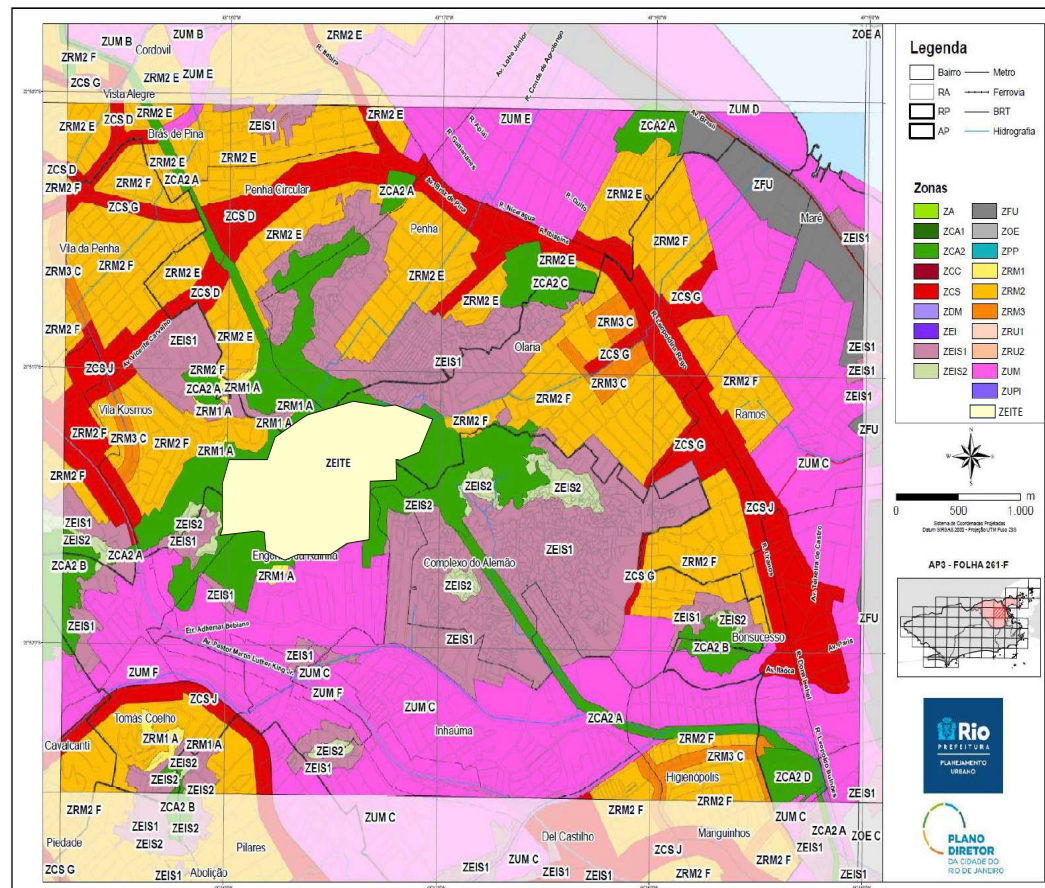
SIGA



Assinado digitalmente por EDUARDO DA COSTA PAES - 16/01/2024 às 18:50:54.
 Autenticado digitalmente por BRUNO SALGADO SILVA - 16/01/2024 às 18:36:33.
 Documento Nº: 4769075.35607553-4996 - consulta à autenticidade em <https://acesso.processo.rio/sigaex/publico/app/autenticar?n=4769075.35607553-4996>



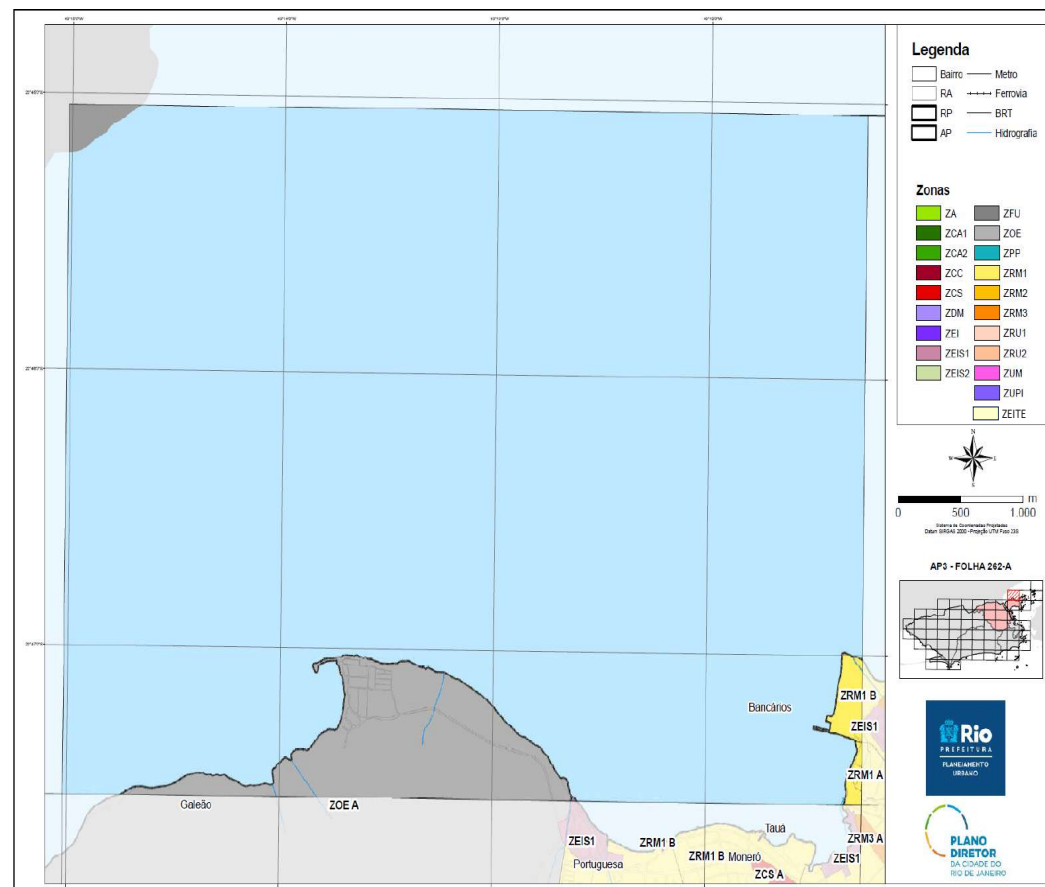
SIGA



Assinado digitalmente por EDUARDO DA COSTA PAES - 16/01/2024 às 18:50:54.
 Autenticado digitalmente por BRUNO SALGADO SILVA - 16/01/2024 às 18:36:33.
 Documento Nº: 4769075.35607553-4996 - consulta à autenticidade em <https://acesso.processo.rio/sigaex/public/app/autenticar?n=4769075.35607553-4996>



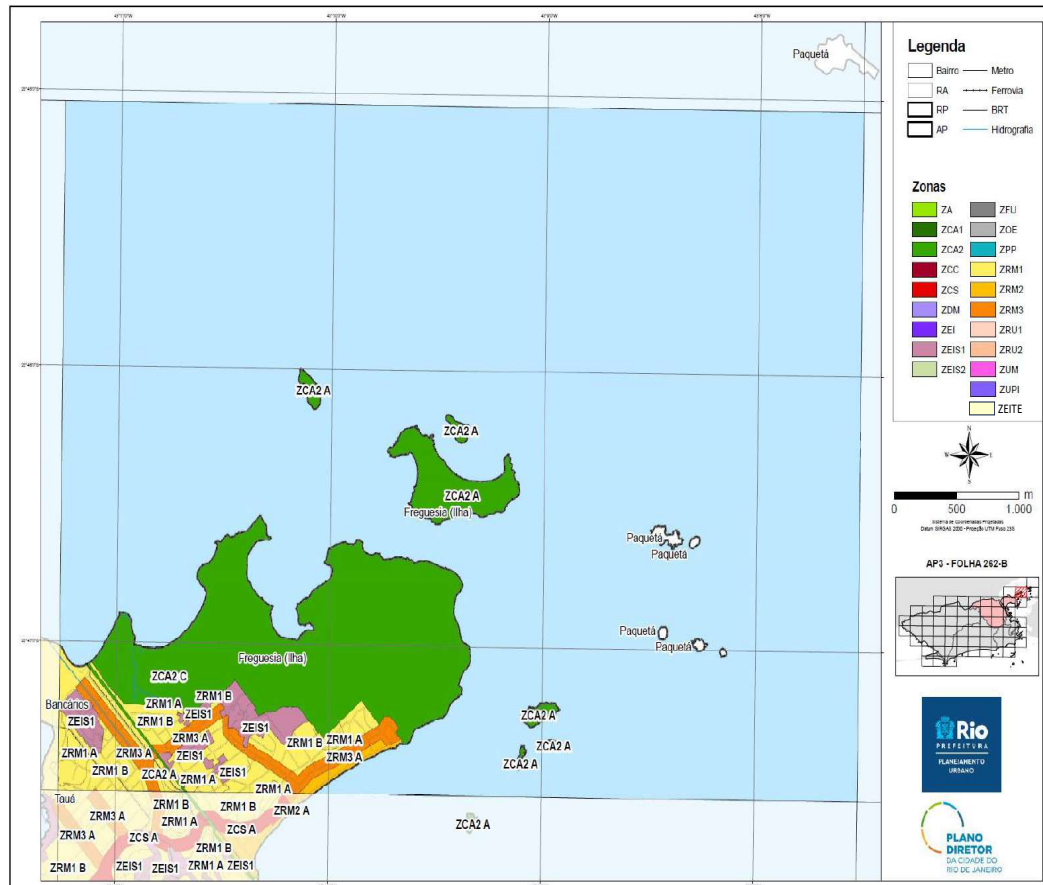
SIGA



Assinado digitalmente por EDUARDO DA COSTA PAES - 16/01/2024 às 18:50:54.
 Autenticado digitalmente por BRUNO SALGADO SILVA - 16/01/2024 às 18:36:33.
 Documento Nº: 4769075.35607553-4996 - consulta à autenticidade em <https://acesso.processo.rio/sigaex/public/app/autenticar?n=4769075.35607553-4996>



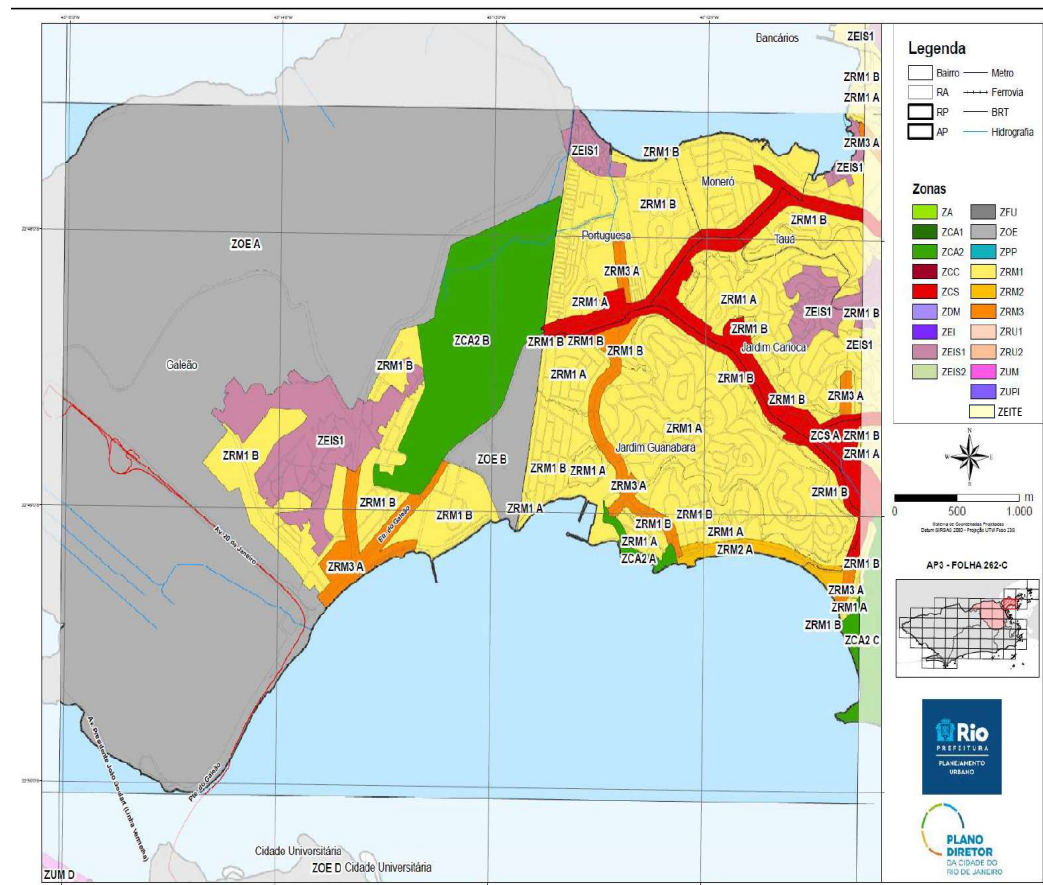
SIGA



Assinado digitalmente por EDUARDO DA COSTA PAES - 16/01/2024 às 18:50:54.
 Autenticado digitalmente por BRUNO SALGADO SILVA - 16/01/2024 às 18:36:33.
 Documento Nº: 4769075.35607553-4996 - consulta à autenticidade em <https://acesso.processo.rio/sigaex/publico/app/autenticar?n=4769075.35607553-4996>



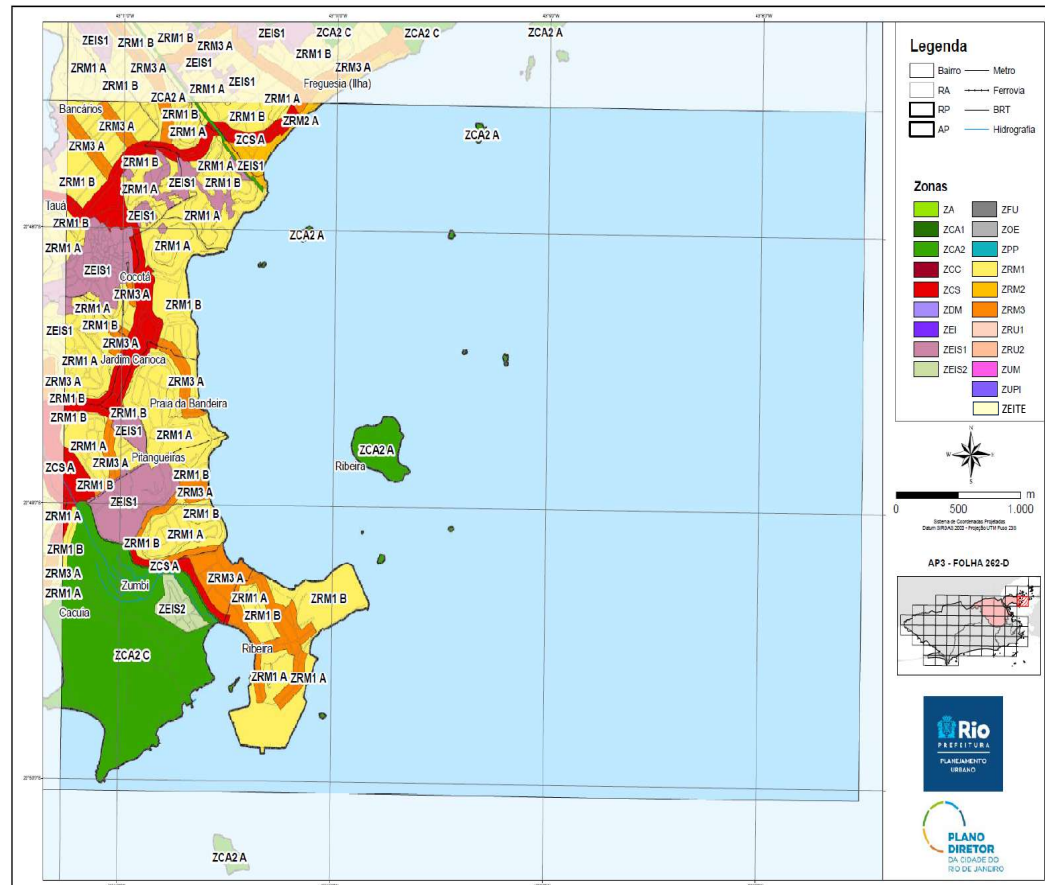
SIGA



Assinado digitalmente por EDUARDO DA COSTA PAES - 16/01/2024 às 18:50:54.
 Autenticado digitalmente por BRUNO SALGADO SILVA - 16/01/2024 às 18:36:33.
 Documento Nº: 4769075.35607553-4996 - consulta à autenticidade em <https://acesso.processo.rio/sigaex/publico/app/autenticar?n=4769075.35607553-4996>



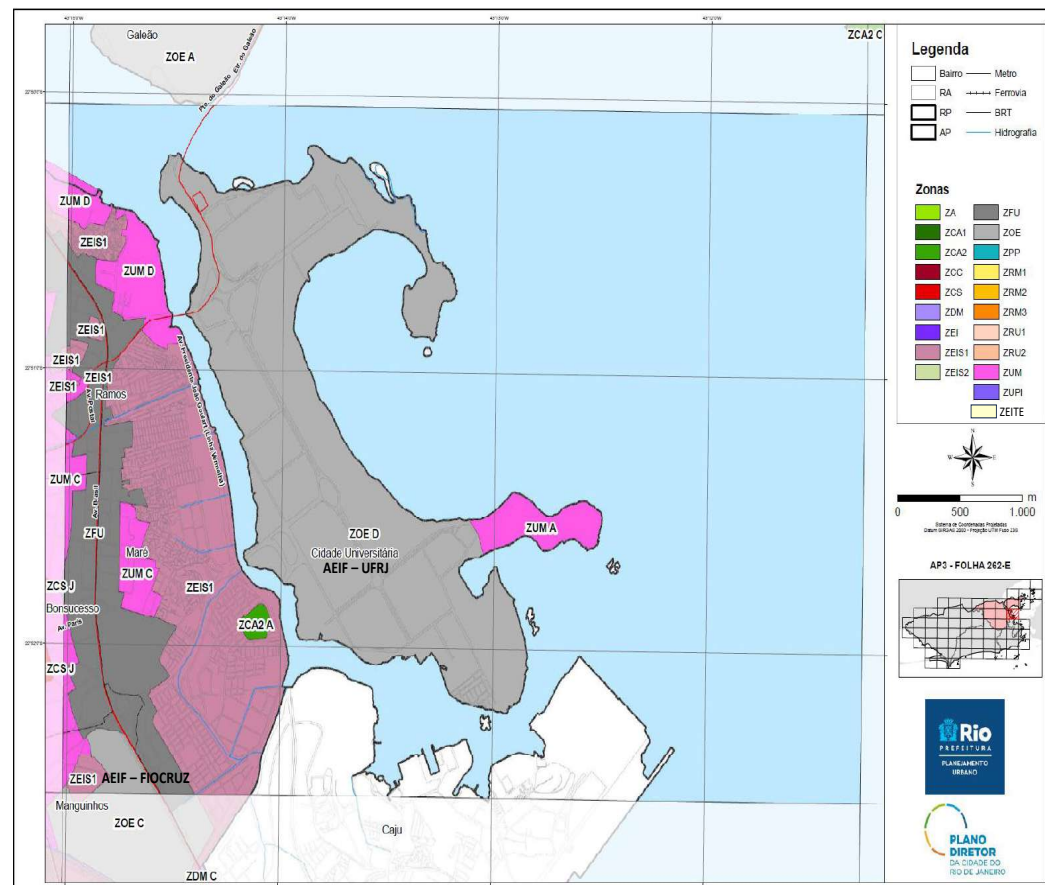
SIGA



Assinado digitalmente por EDUARDO DA COSTA PAES - 16/01/2024 às 18:50:54.
 Autenticado digitalmente por BRUNO SALGADO SILVA - 16/01/2024 às 18:36:33.
 Documento Nº: 4769075.35607553-4996 - consulta à autenticidade em <https://acesso.processo.rio/sigaex/public/app/autenticar?n=4769075.35607553-4996>



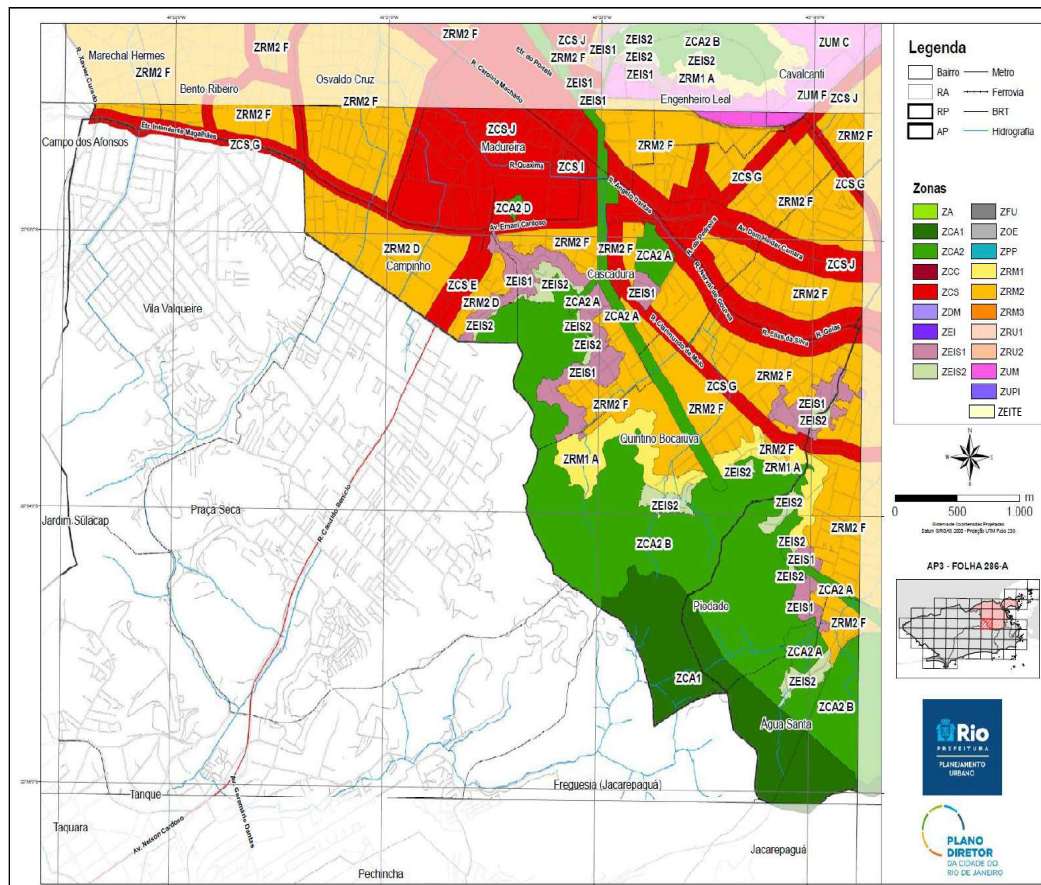
SIGA



Assinado digitalmente por EDUARDO DA COSTA PAES - 16/01/2024 às 18:50:54.
 Autenticado digitalmente por BRUNO SALGADO SILVA - 16/01/2024 às 18:36:33.
 Documento Nº: 4769075.35607553-4996 - consulta à autenticidade em <https://acesso.processo.rio/sigaex/public/app/autenticar?n=4769075.35607553-4996>



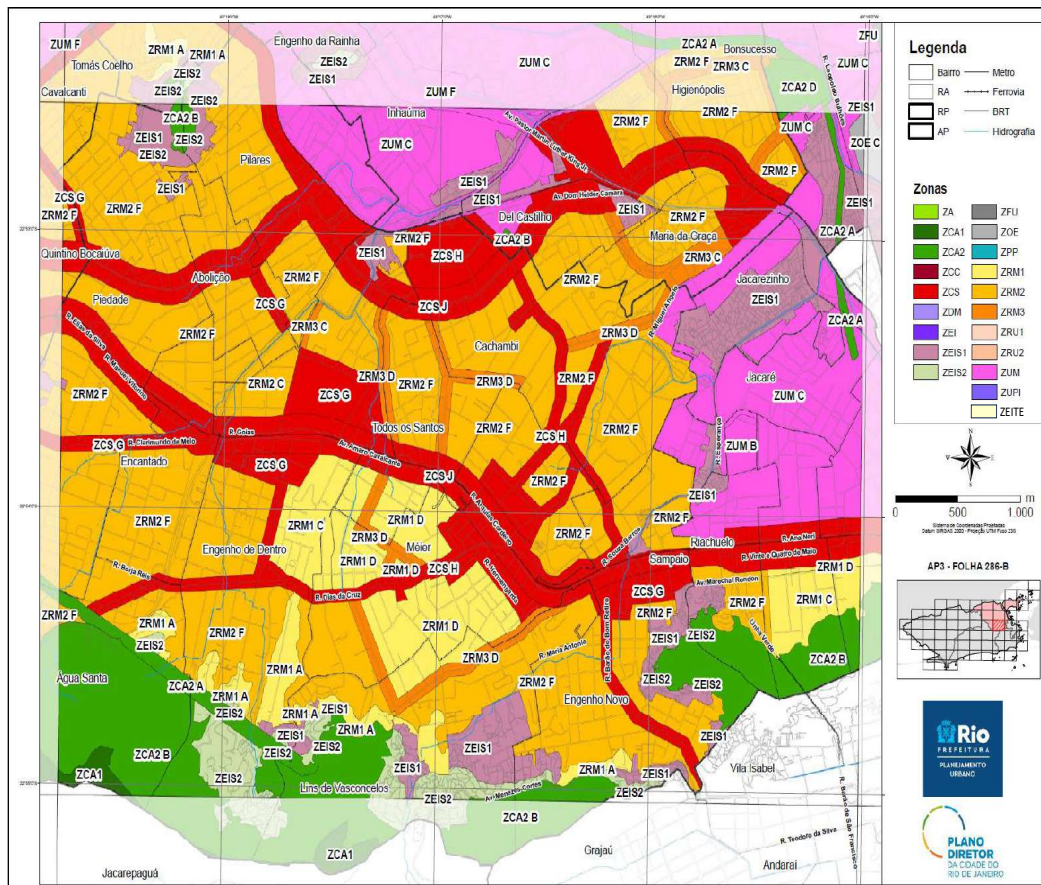
SIGA



Assinado digitalmente por EDUARDO DA COSTA PAES - 16/01/2024 às 18:50:54.
Autenticado digitalmente por BRUNO SALGADO SILVA - 16/01/2024 às 18:36:33.
Documento Nº: 4769075.35607553-4996 - consulta à autenticidade em <https://acesso.processo.rio/sigaex/publico/app/autenticar?n=4769075.35607553-4996>



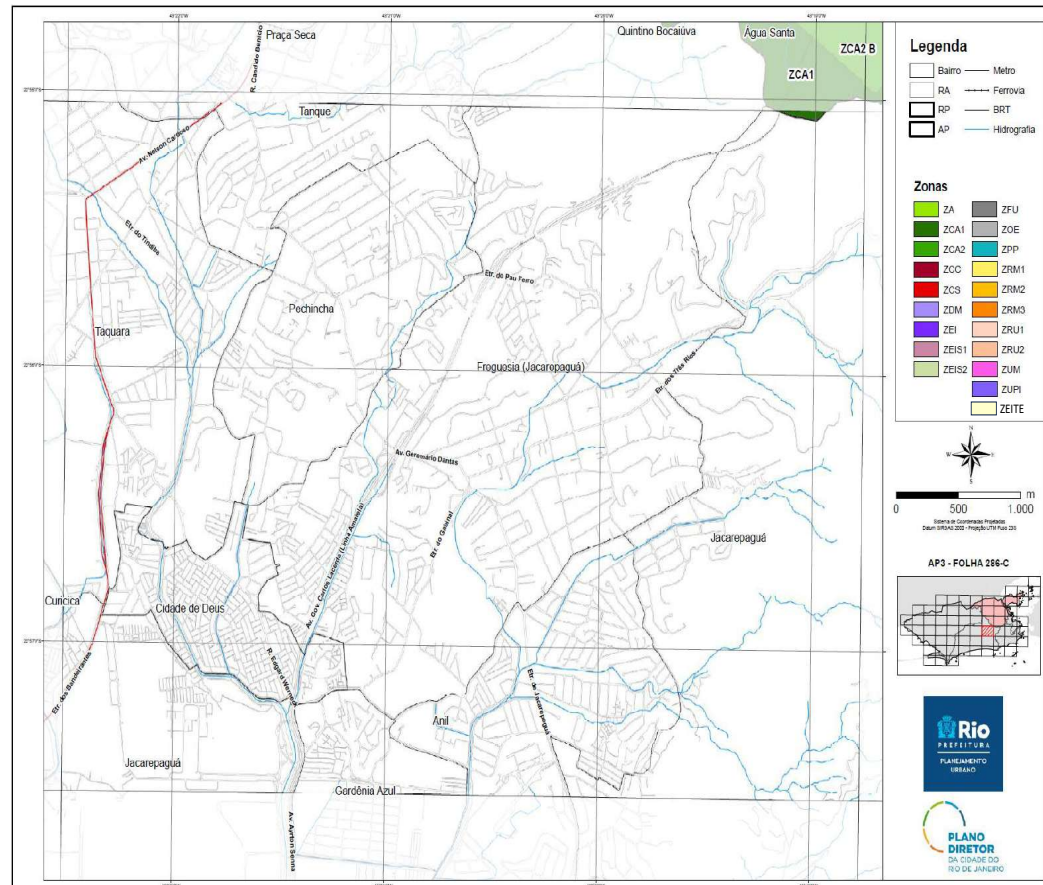
SIGA



Assinado digitalmente por EDUARDO DA COSTA PAES - 16/01/2024 às 18:50:54.
Autenticado digitalmente por BRUNO SALGADO SILVA - 16/01/2024 às 18:36:33.
Documento Nº: 4769075.35607553-4996 - consulta à autenticidade em <https://acesso.processo.rio/sigaex/publico/app/autenticar?n=4769075.35607553-4996>



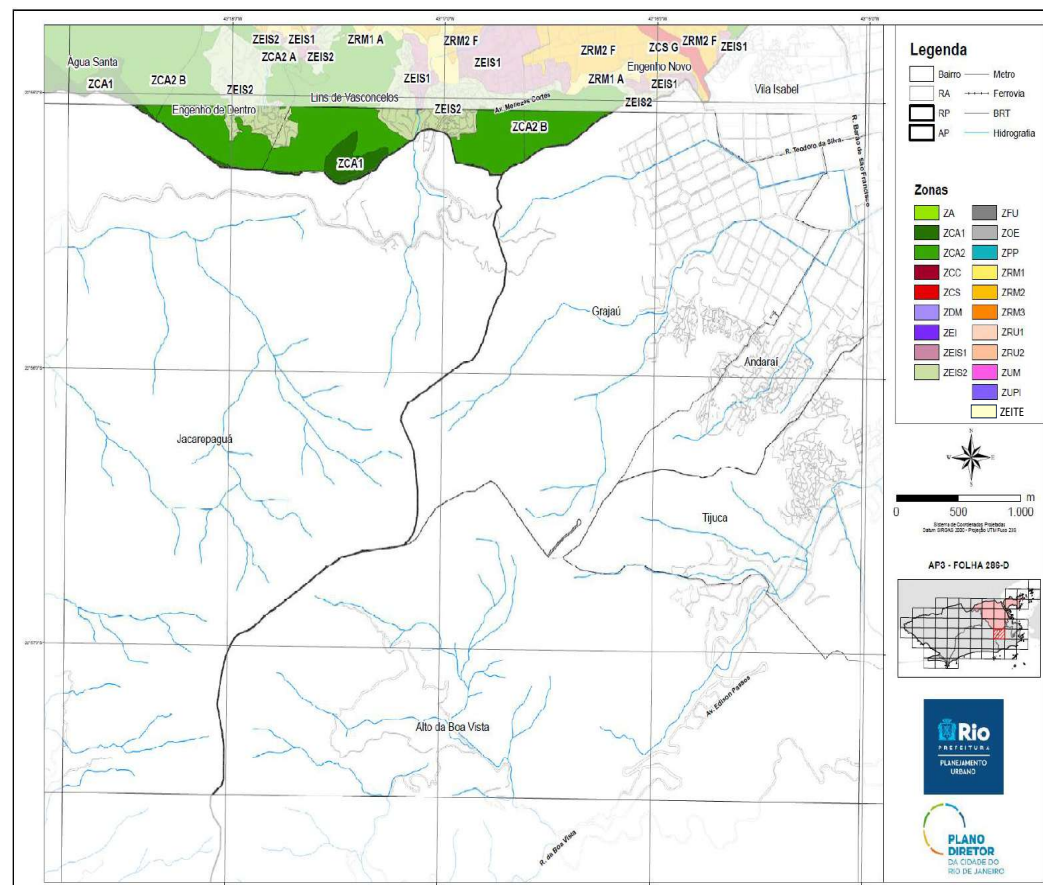
SIGA



Assinado digitalmente por EDUARDO DA COSTA PAES - 16/01/2024 às 18:50:54.
 Autenticado digitalmente por BRUNO SALGADO SILVA - 16/01/2024 às 18:36:33.
 Documento Nº: 4769075.35607553-4996 - consulta à autenticidade em <https://acesso.processo.rio/sigaex/public/app/autenticar?n=4769075.35607553-4996>



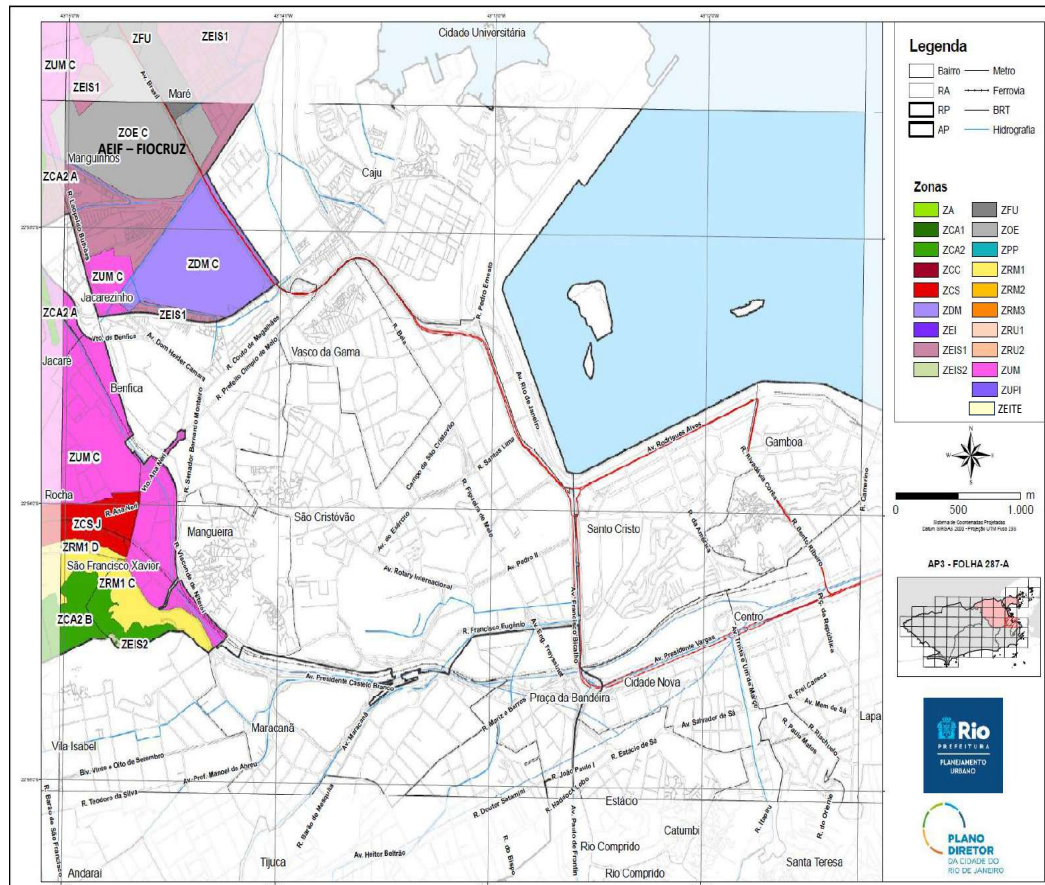
SIGA



Assinado digitalmente por EDUARDO DA COSTA PAES - 16/01/2024 às 18:50:54.
 Autenticado digitalmente por BRUNO SALGADO SILVA - 16/01/2024 às 18:36:33.
 Documento Nº: 4769075.35607553-4996 - consulta à autenticidade em <https://acesso.processo.rio/sigaex/public/app/autenticar?n=4769075.35607553-4996>



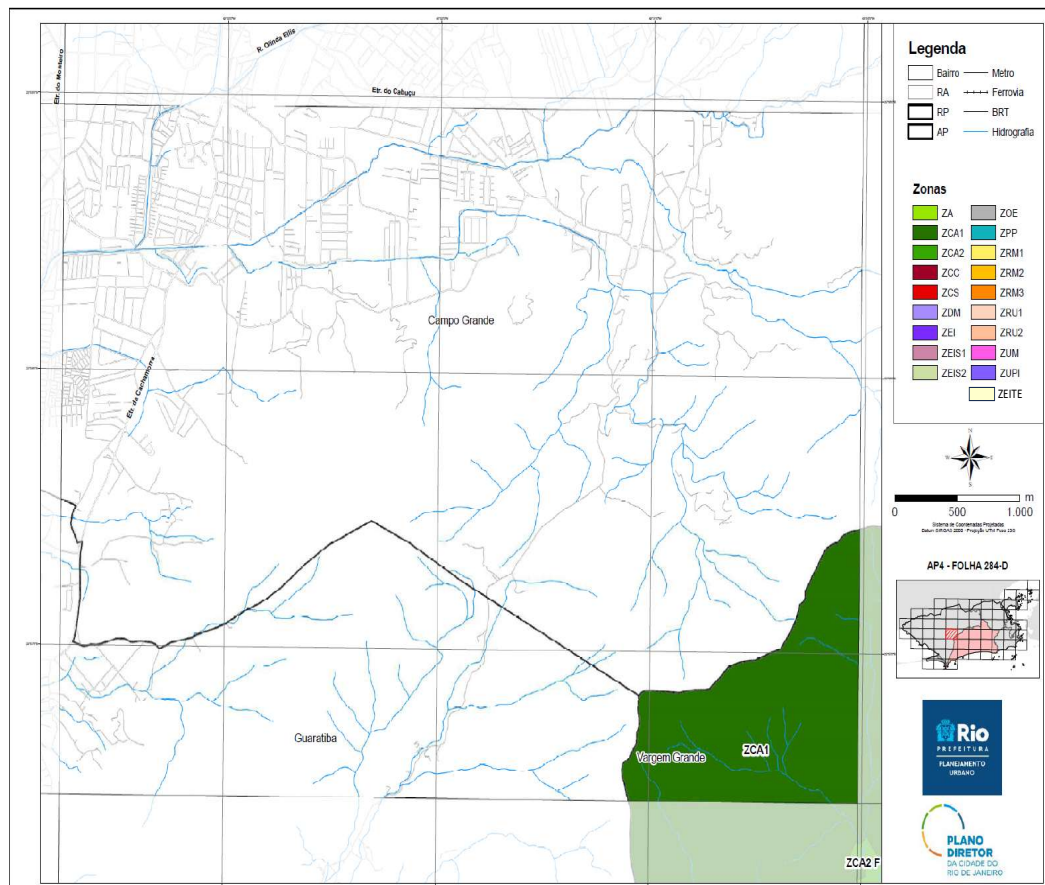
SIGA



Assinado digitalmente por EDUARDO DA COSTA PAES - 16/01/2024 às 18:50:54.
 Autenticado digitalmente por BRUNO SALGADO SILVA - 16/01/2024 às 18:36:33.
 Documento Nº: 4769075.35607553-4996 - consulta à autenticidade em <https://acesso.processo.rio/sigaex/publico/app/autenticar?n=4769075.35607553-4996>



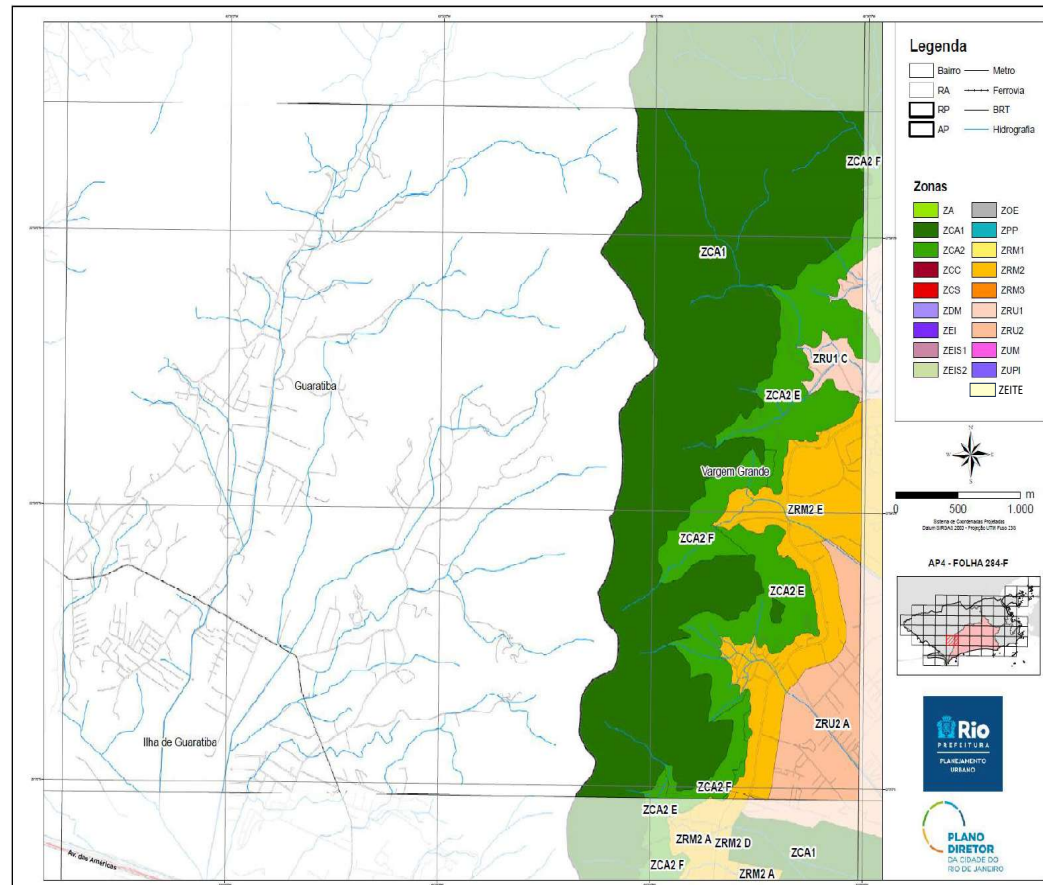
SIGA



Assinado digitalmente por EDUARDO DA COSTA PAES - 16/01/2024 às 18:50:54.
 Autenticado digitalmente por BRUNO SALGADO SILVA - 16/01/2024 às 18:36:33.
 Documento Nº: 4769075.35607553-4996 - consulta à autenticidade em <https://acesso.processo.rio/sigaex/publico/app/autenticar?n=4769075.35607553-4996>



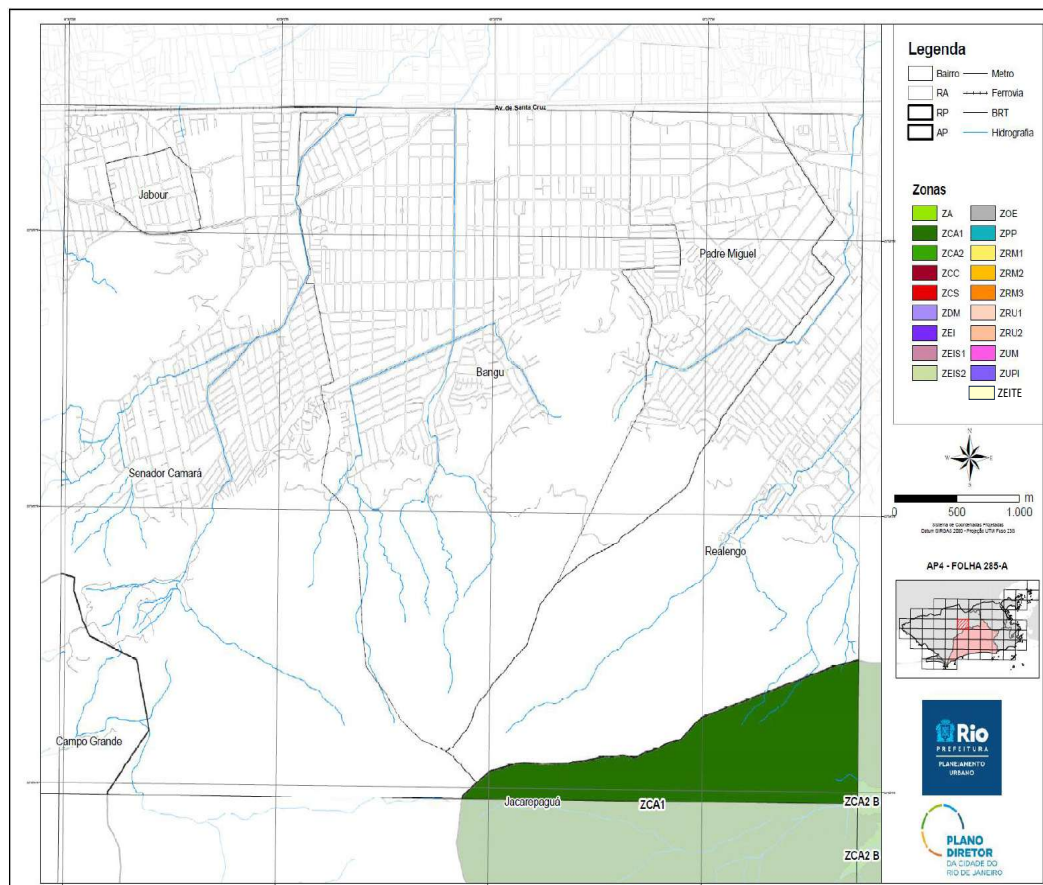
SIGA



Assinado digitalmente por EDUARDO DA COSTA PAES - 16/01/2024 às 18:50:54.
 Autenticado digitalmente por BRUNO SALGADO SILVA - 16/01/2024 às 18:36:33.
 Documento Nº: 4769075.35607553-4996 - consulta à autenticidade em <https://acesso.processo.rio/sigaex/public/app/autenticar?n=4769075.35607553-4996>



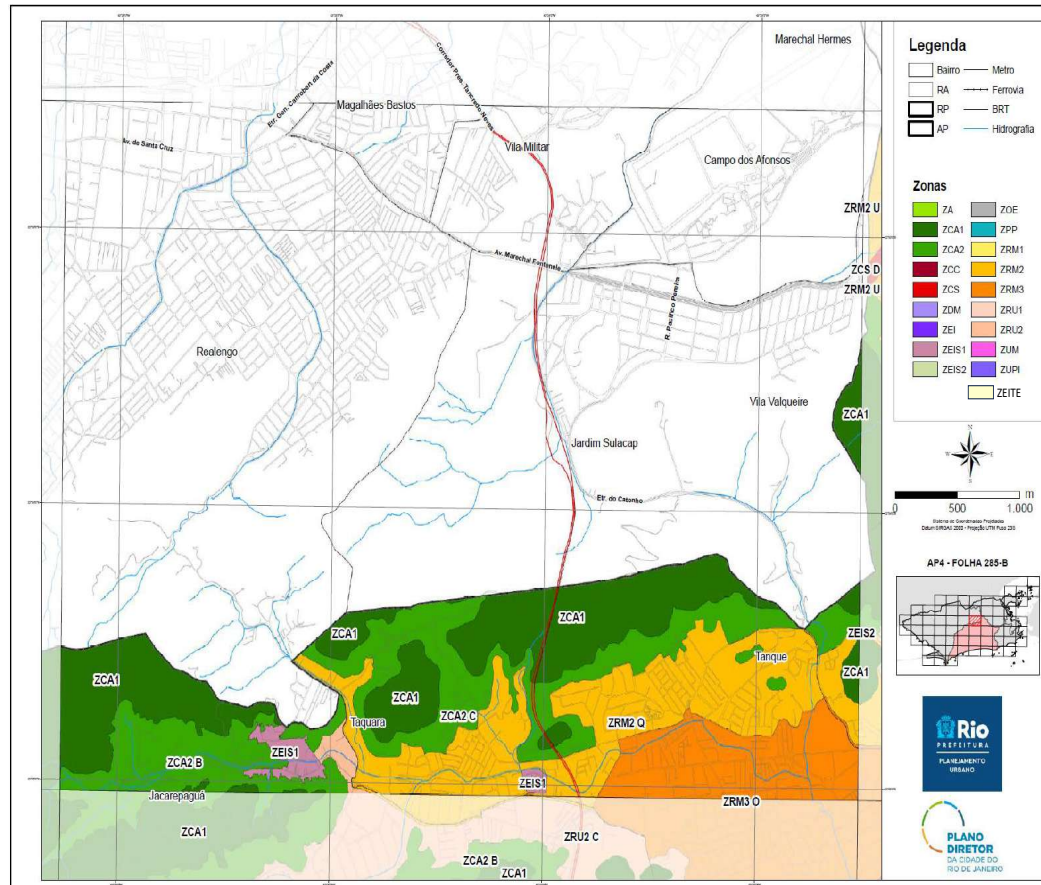
SIGA



Assinado digitalmente por EDUARDO DA COSTA PAES - 16/01/2024 às 18:50:54.
 Autenticado digitalmente por BRUNO SALGADO SILVA - 16/01/2024 às 18:36:33.
 Documento Nº: 4769075.35607553-4996 - consulta à autenticidade em <https://acesso.processo.rio/sigaex/public/app/autenticar?n=4769075.35607553-4996>



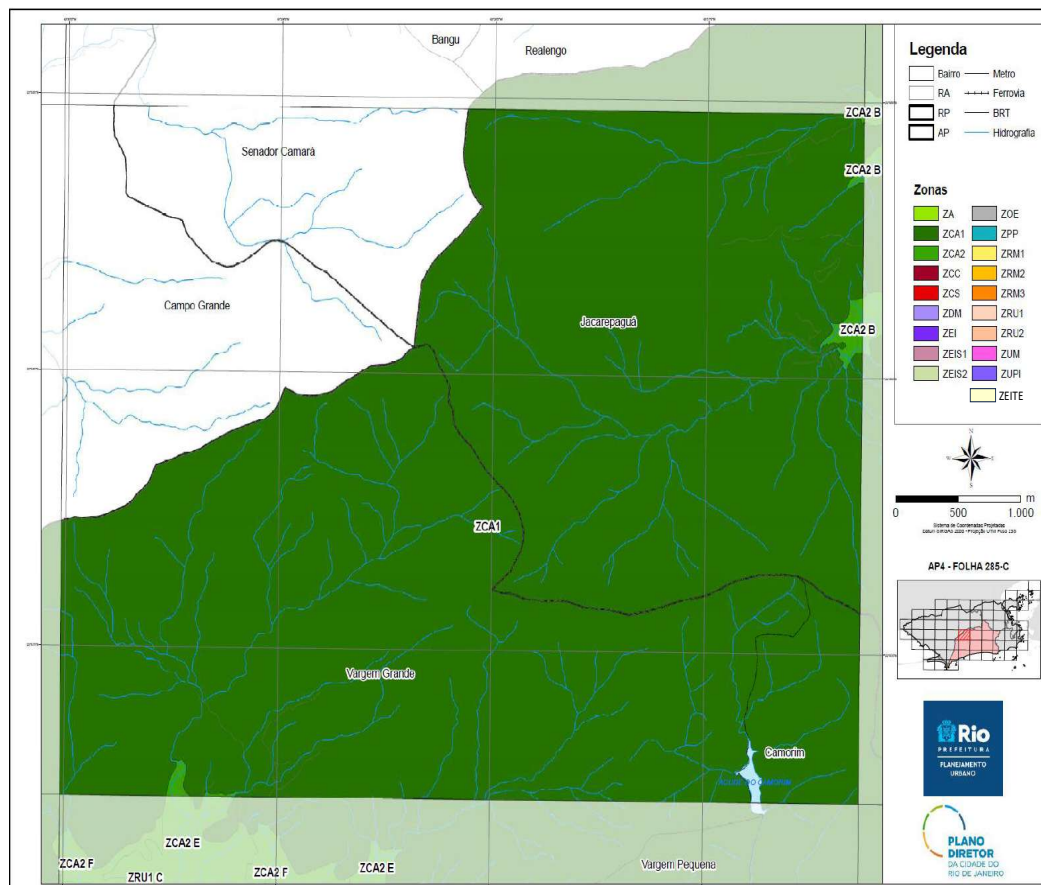
SIGA



Assinado digitalmente por EDUARDO DA COSTA PAES - 16/01/2024 às 18:50:54.
 Autenticado digitalmente por BRUNO SALGADO SILVA - 16/01/2024 às 18:36:33.
 Documento Nº: 4769075.35607553-4996 - consulta à autenticidade em <https://acesso.processo.rio/sigaex/publico/app/autenticar?n=4769075.35607553-4996>



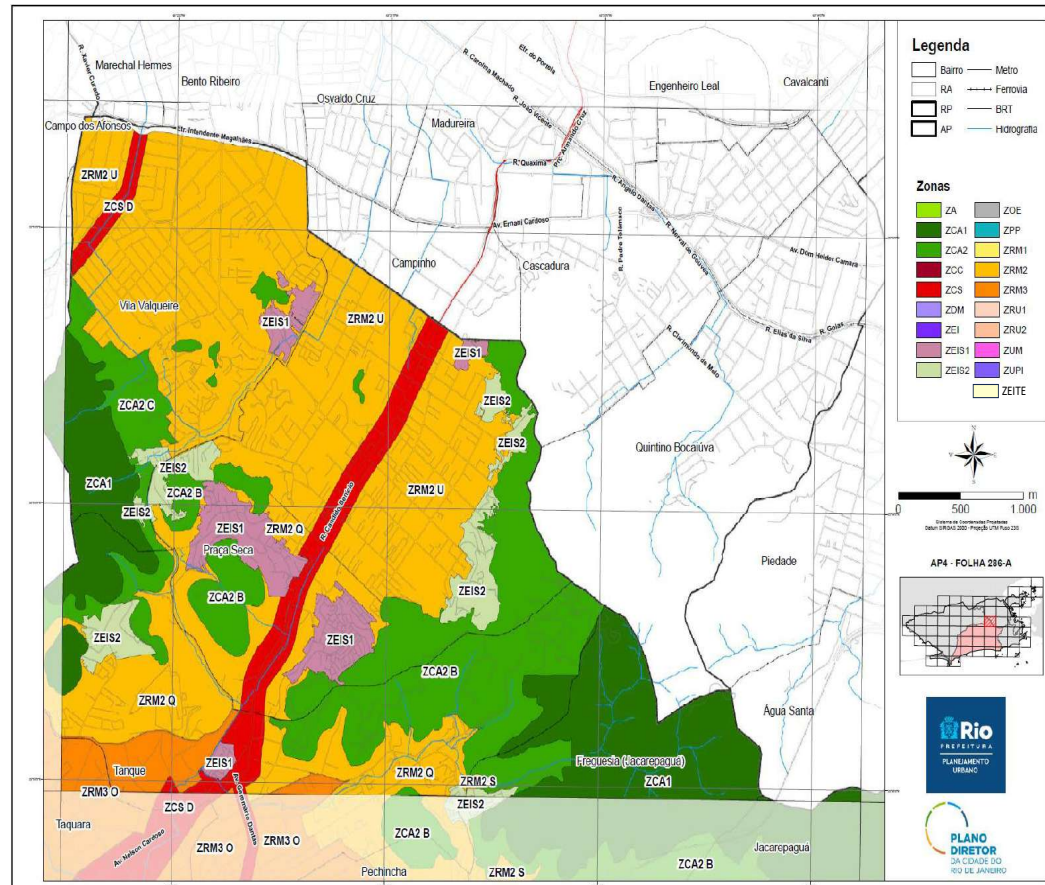
SIGA



Assinado digitalmente por EDUARDO DA COSTA PAES - 16/01/2024 às 18:50:54.
 Autenticado digitalmente por BRUNO SALGADO SILVA - 16/01/2024 às 18:36:33.
 Documento Nº: 4769075.35607553-4996 - consulta à autenticidade em <https://acesso.processo.rio/sigaex/publico/app/autenticar?n=4769075.35607553-4996>



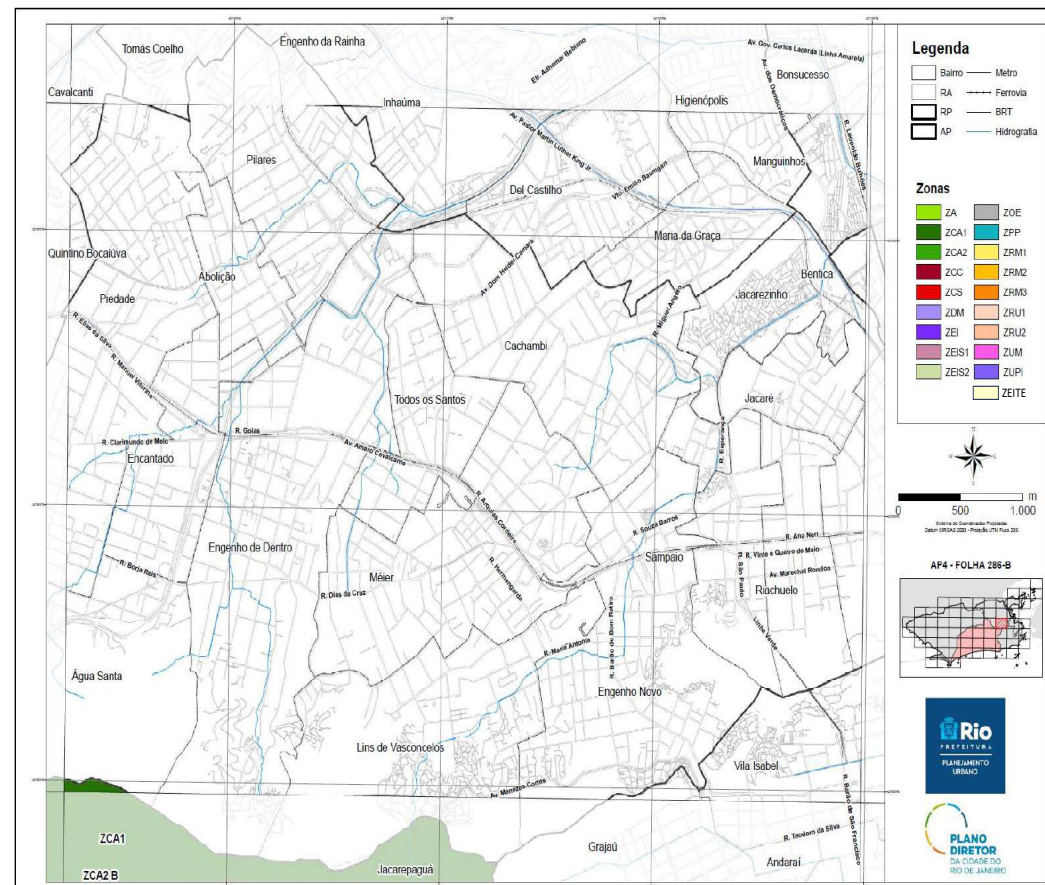
SIGA



Assinado digitalmente por EDUARDO DA COSTA PAES - 16/01/2024 às 18:50:54.
 Autenticado digitalmente por BRUNO SALGADO SILVA - 16/01/2024 às 18:36:33.
 Documento Nº: 4769075.35607553-4996 - consulta à autenticidade em <https://acesso.processo.rio/sigaex/public/app/autenticar?n=4769075.35607553-4996>



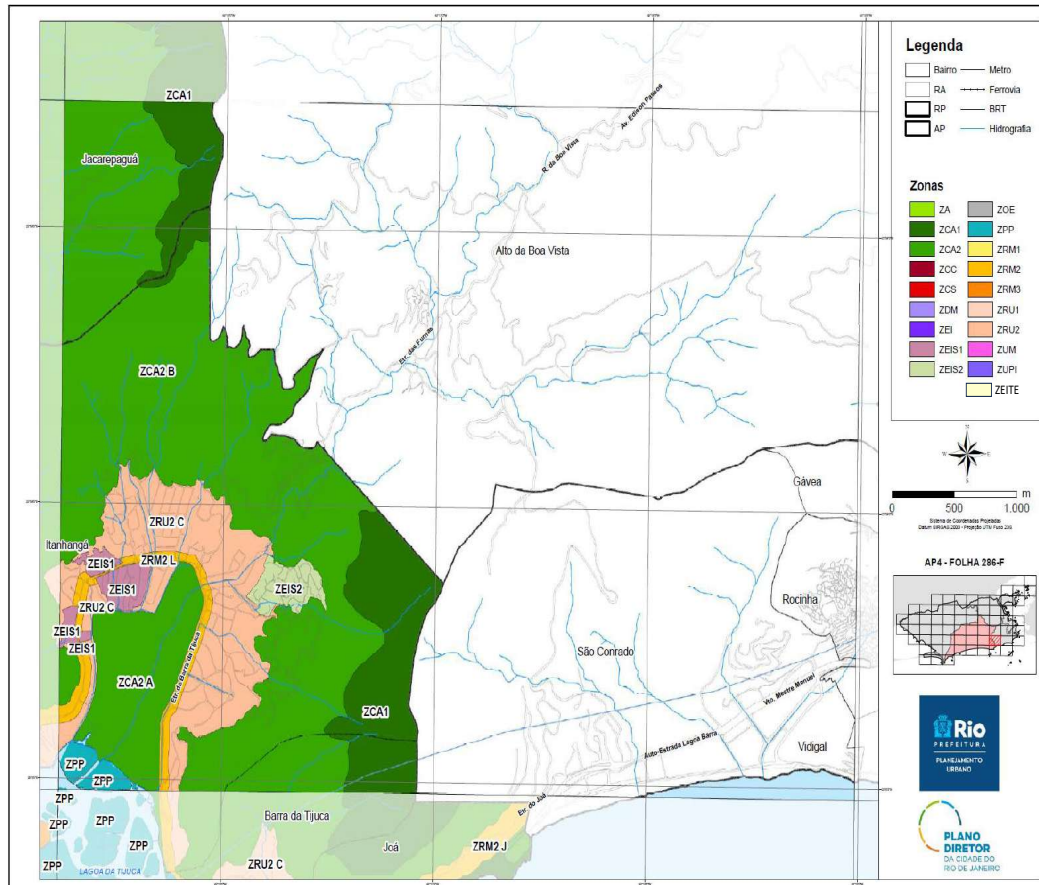
SIGA



Assinado digitalmente por EDUARDO DA COSTA PAES - 16/01/2024 às 18:50:54.
 Autenticado digitalmente por BRUNO SALGADO SILVA - 16/01/2024 às 18:36:33.
 Documento Nº: 4769075.35607553-4996 - consulta à autenticidade em <https://acesso.processo.rio/sigaex/public/app/autenticar?n=4769075.35607553-4996>



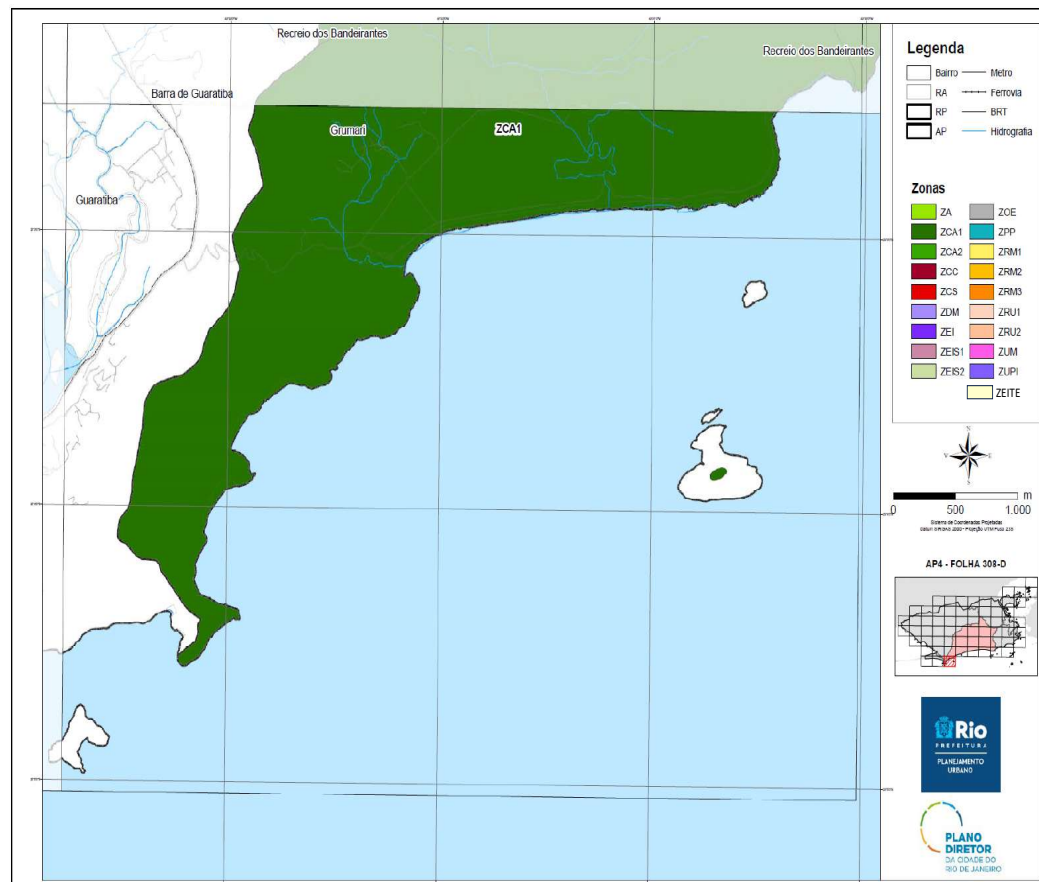
SIGA



Assinado digitalmente por EDUARDO DA COSTA PAES - 16/01/2024 às 18:49:34.
 Autenticado digitalmente por BRUNO SALGADO SILVA - 16/01/2024 às 18:36:49.
 Documento Nº: 4769075.35607571-4936 - consulta à autenticidade em <https://acesso.processo.rio/sigaex/publico/app/autenticar?n=4769075.35607571-4936>



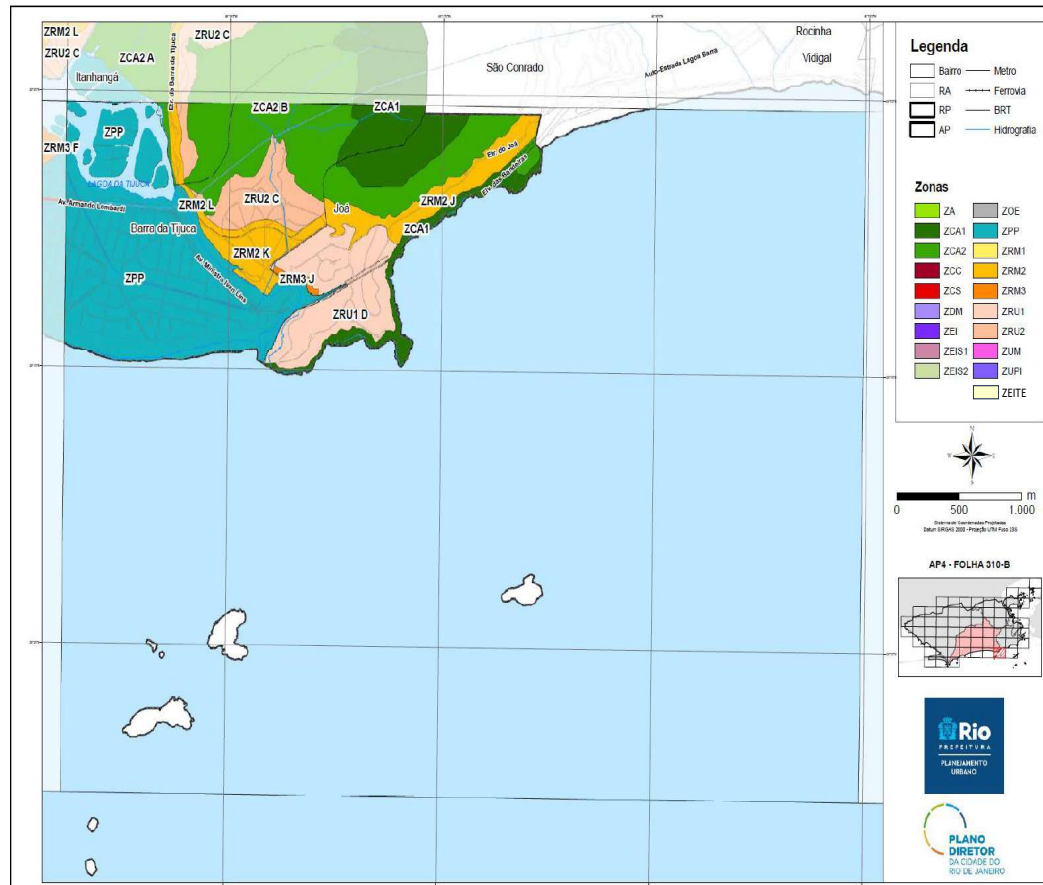
SIGA



Assinado digitalmente por EDUARDO DA COSTA PAES - 16/01/2024 às 18:49:34.
 Autenticado digitalmente por BRUNO SALGADO SILVA - 16/01/2024 às 18:36:49.
 Documento Nº: 4769075.35607571-4936 - consulta à autenticidade em <https://acesso.processo.rio/sigaex/publico/app/autenticar?n=4769075.35607571-4936>



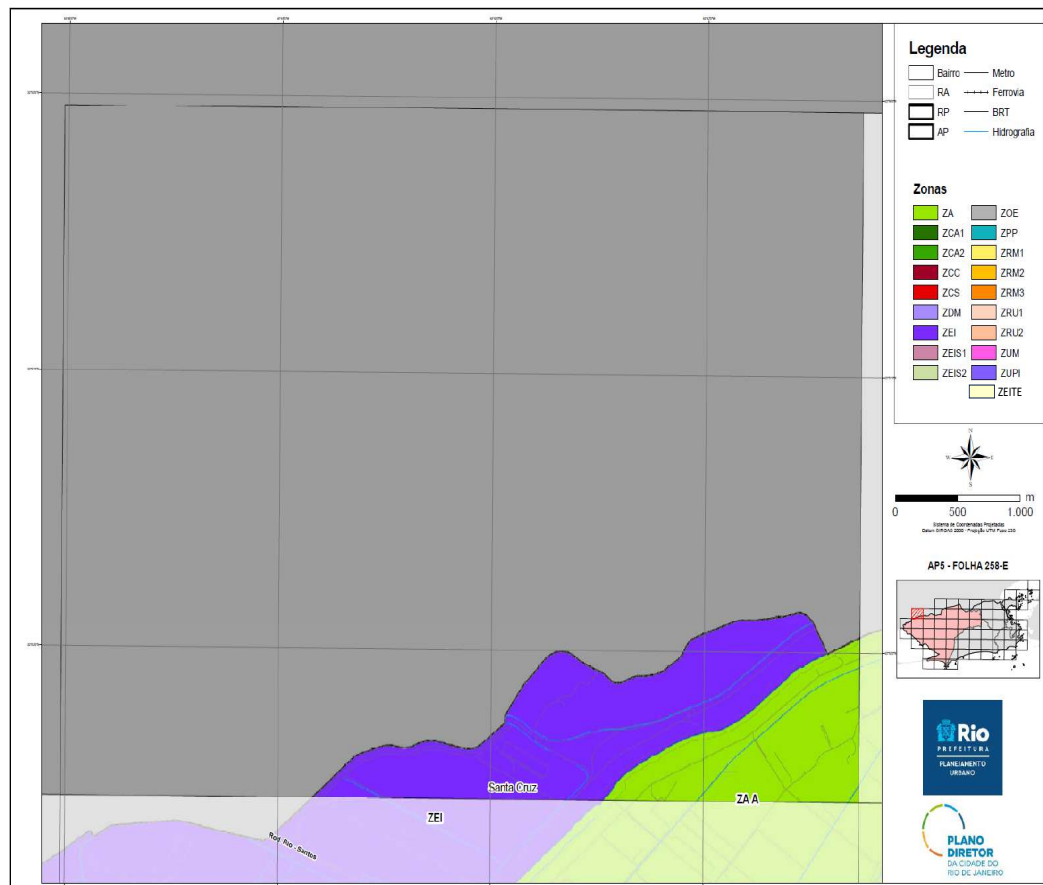
SIGA



Assinado digitalmente por EDUARDO DA COSTA PAES - 16/01/2024 às 18:49:34.
 Autenticado digitalmente por BRUNO SALGADO SILVA - 16/01/2024 às 18:36:49.
 Documento Nº: 4769075.35607571-4936 - consulta à autenticidade em <https://acesso.processo.rio/sigaex/publico/app/autenticar?n=4769075.35607571-4936>



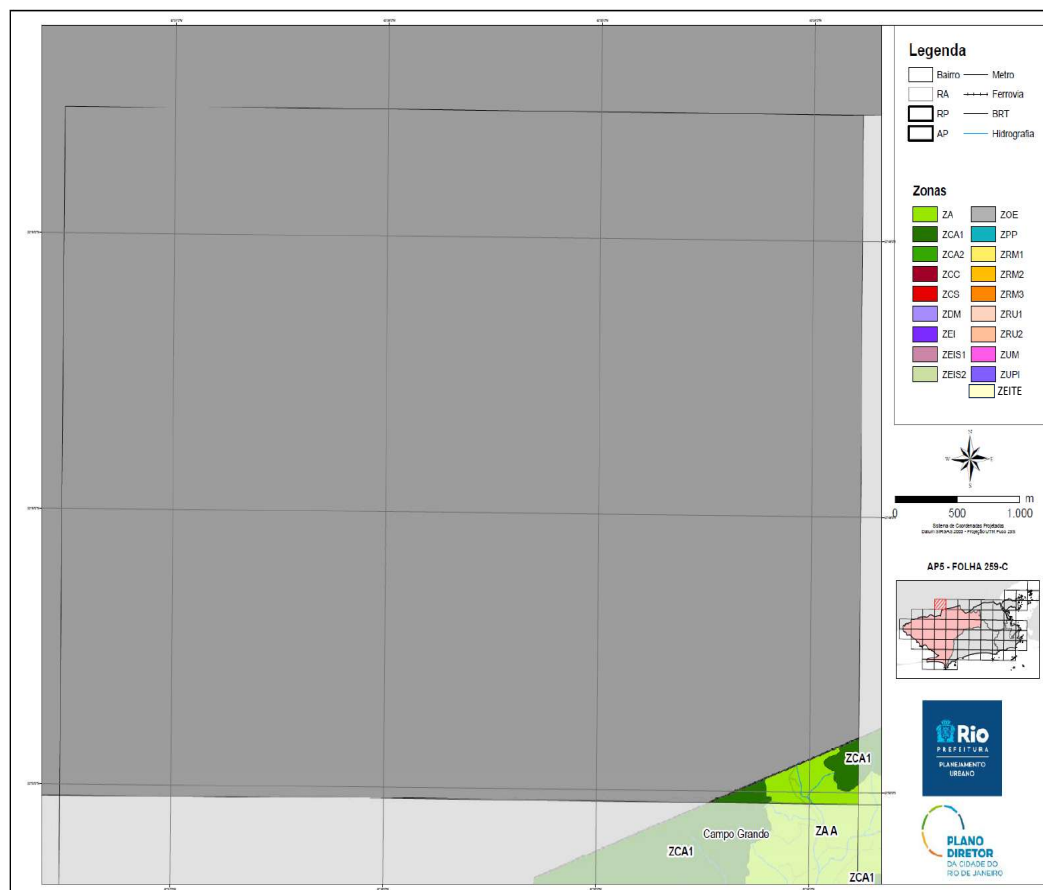
SIGA



Assinado digitalmente por EDUARDO DA COSTA PAES - 16/01/2024 às 18:49:34.
 Autenticado digitalmente por BRUNO SALGADO SILVA - 16/01/2024 às 18:36:49.
 Documento Nº: 4769075.35607571-4936 - consulta à autenticidade em <https://acesso.processo.rio/sigaex/publico/app/autenticar?n=4769075.35607571-4936>



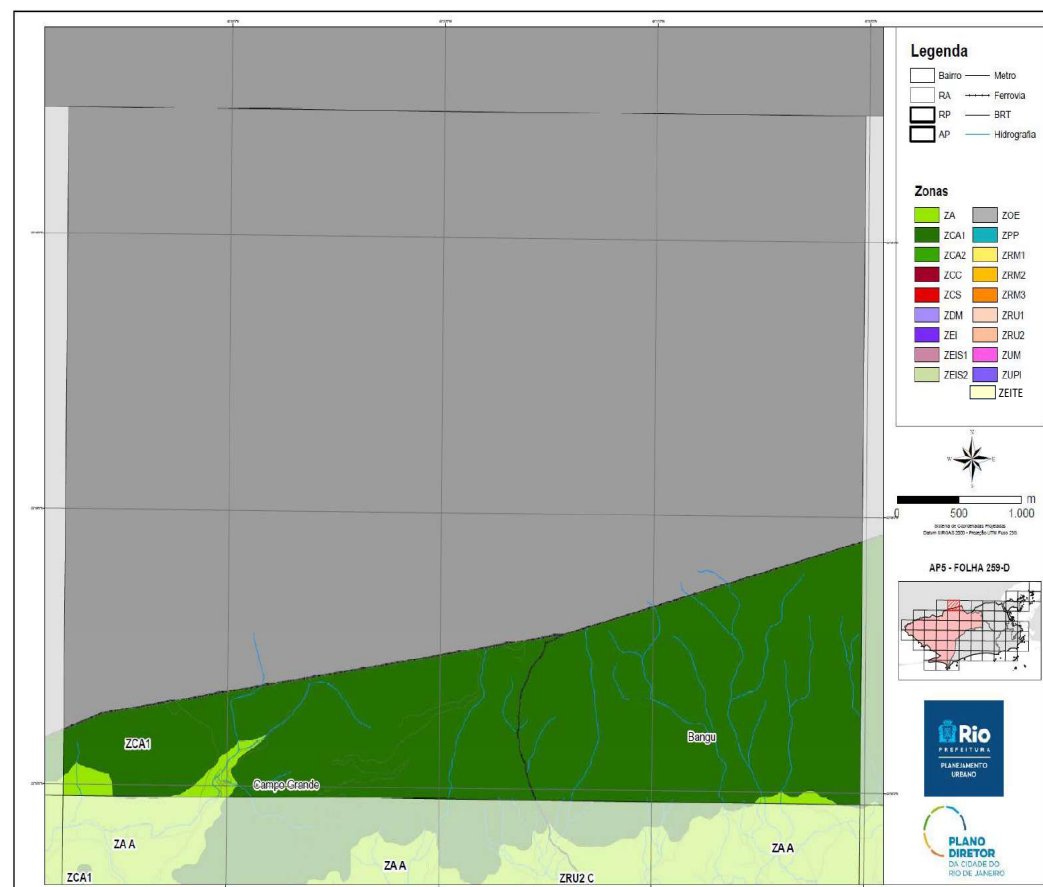
SIGA



Assinado digitalmente por EDUARDO DA COSTA PAES - 16/01/2024 às 18:49:34.
 Autenticado digitalmente por BRUNO SALGADO SILVA - 16/01/2024 às 18:36:49.
 Documento Nº: 4769075.35607571-4936 - consulta à autenticidade em <https://acesso.processo.rio/sigaex/public/app/autenticar?n=4769075.35607571-4936>



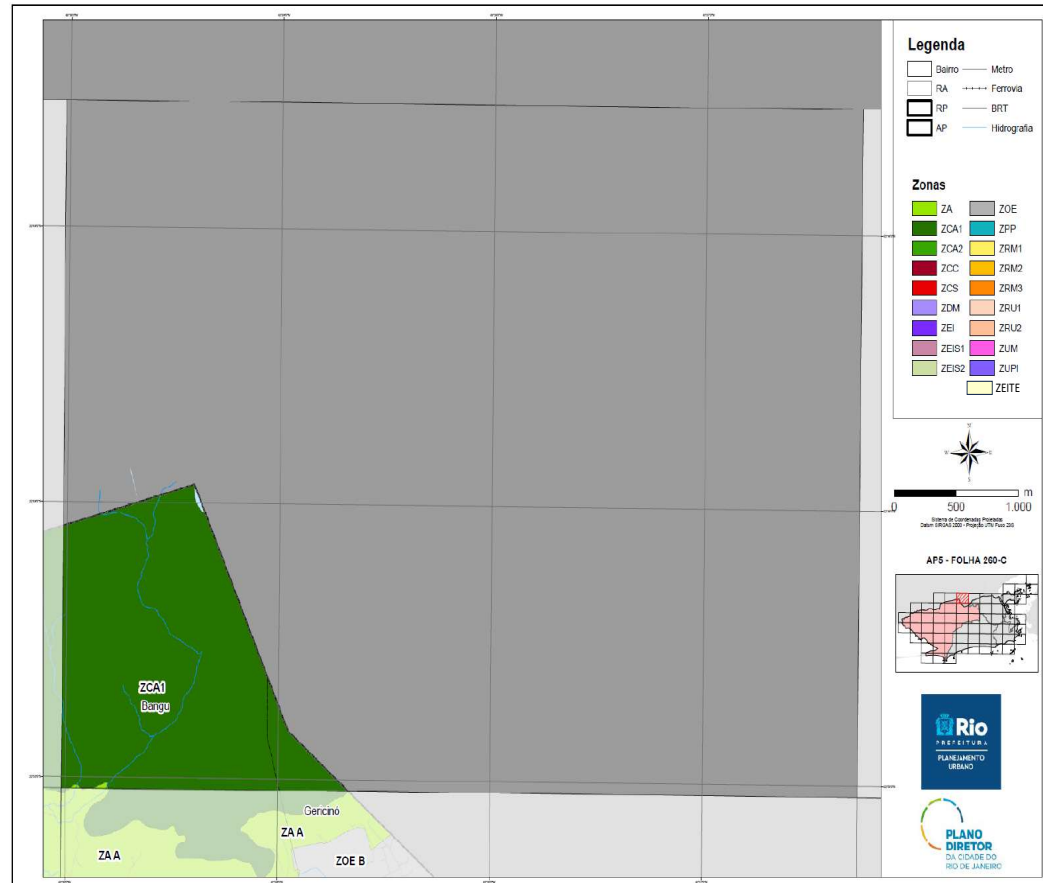
SIGA



Assinado digitalmente por EDUARDO DA COSTA PAES - 16/01/2024 às 18:49:34.
 Autenticado digitalmente por BRUNO SALGADO SILVA - 16/01/2024 às 18:36:49.
 Documento Nº: 4769075.35607571-4936 - consulta à autenticidade em <https://acesso.processo.rio/sigaex/public/app/autenticar?n=4769075.35607571-4936>



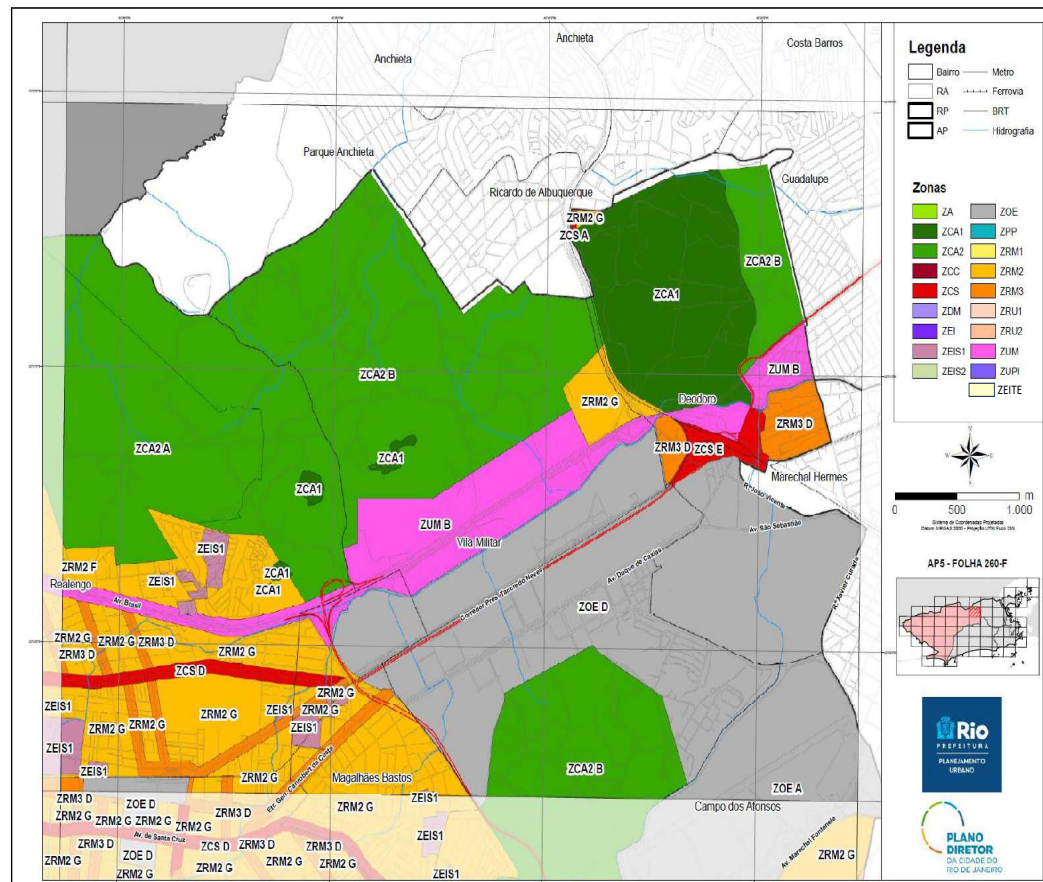
SIGA



Assinado digitalmente por EDUARDO DA COSTA PAES - 16/01/2024 às 18:49:34.
 Autenticado digitalmente por BRUNO SALGADO SILVA - 16/01/2024 às 18:36:49.
 Documento Nº: 4769075.35607571-4936 - consulta à autenticidade em <https://acesso.processo.rio/sigaex/public/app/autenticar?n=4769075.35607571-4936>



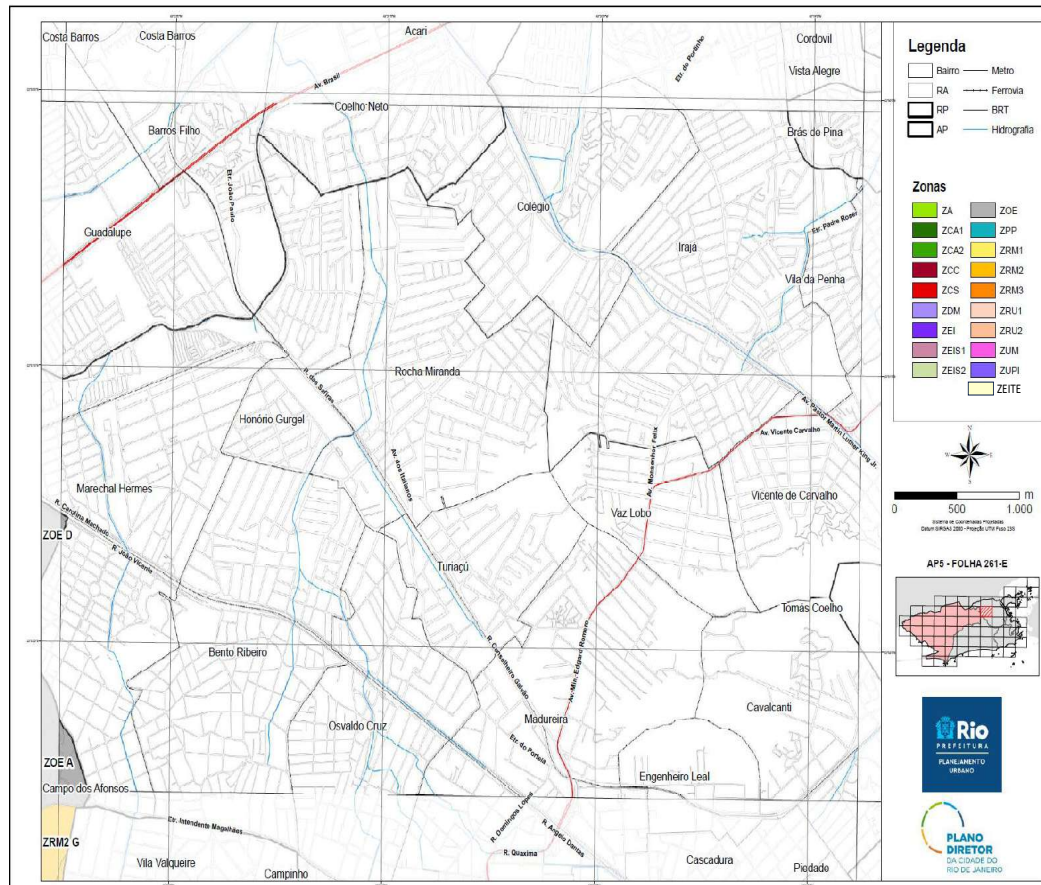
SIGA



Assinado digitalmente por EDUARDO DA COSTA PAES - 16/01/2024 às 18:49:34.
 Autenticado digitalmente por BRUNO SALGADO SILVA - 16/01/2024 às 18:36:49.
 Documento Nº: 4769075.35607571-4936 - consulta à autenticidade em <https://acesso.processo.rio/sigaex/public/app/autenticar?n=4769075.35607571-4936>



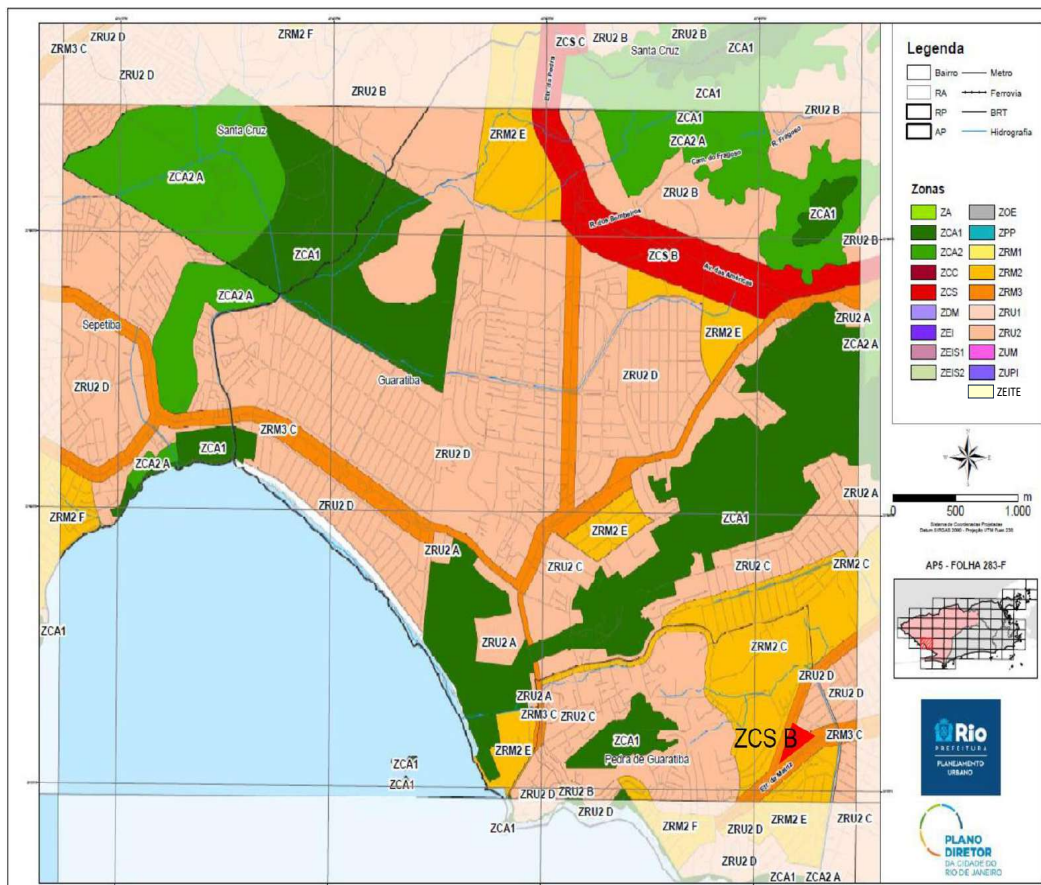
SIGA



Assinado digitalmente por EDUARDO DA COSTA PAES - 16/01/2024 às 18:49:34.
 Autenticado digitalmente por BRUNO SALGADO SILVA - 16/01/2024 às 18:36:49.
 Documento Nº: 4769075.35607571-4936 - consulta à autenticidade em <https://acesso.processo.rio/sigaex/publico/app/autenticar?n=4769075.35607571-4936>



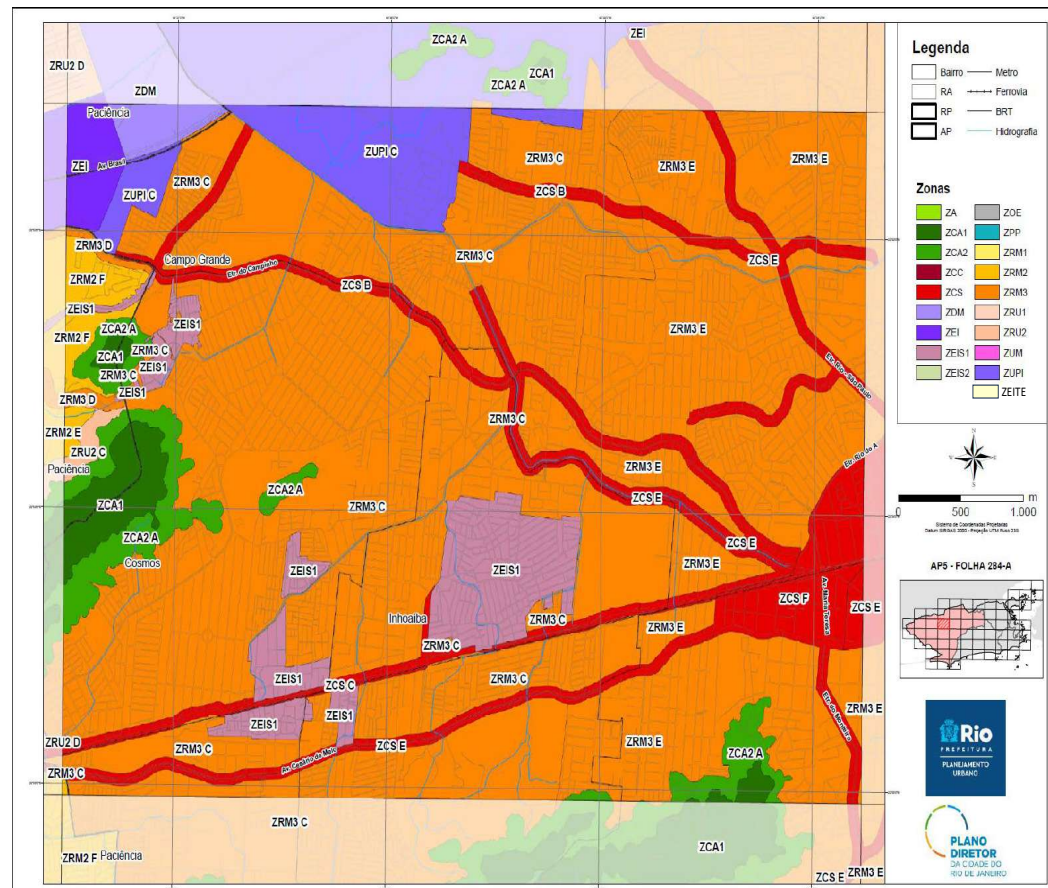
SIGA



Assinado digitalmente por EDUARDO DA COSTA PAES - 16/01/2024 às 18:49:34.
 Autenticado digitalmente por BRUNO SALGADO SILVA - 16/01/2024 às 18:36:49.
 Documento Nº: 4769075.35607571-4936 - consulta à autenticidade em <https://acesso.processo.rio/sigaex/publico/app/autenticar?n=4769075.35607571-4936>



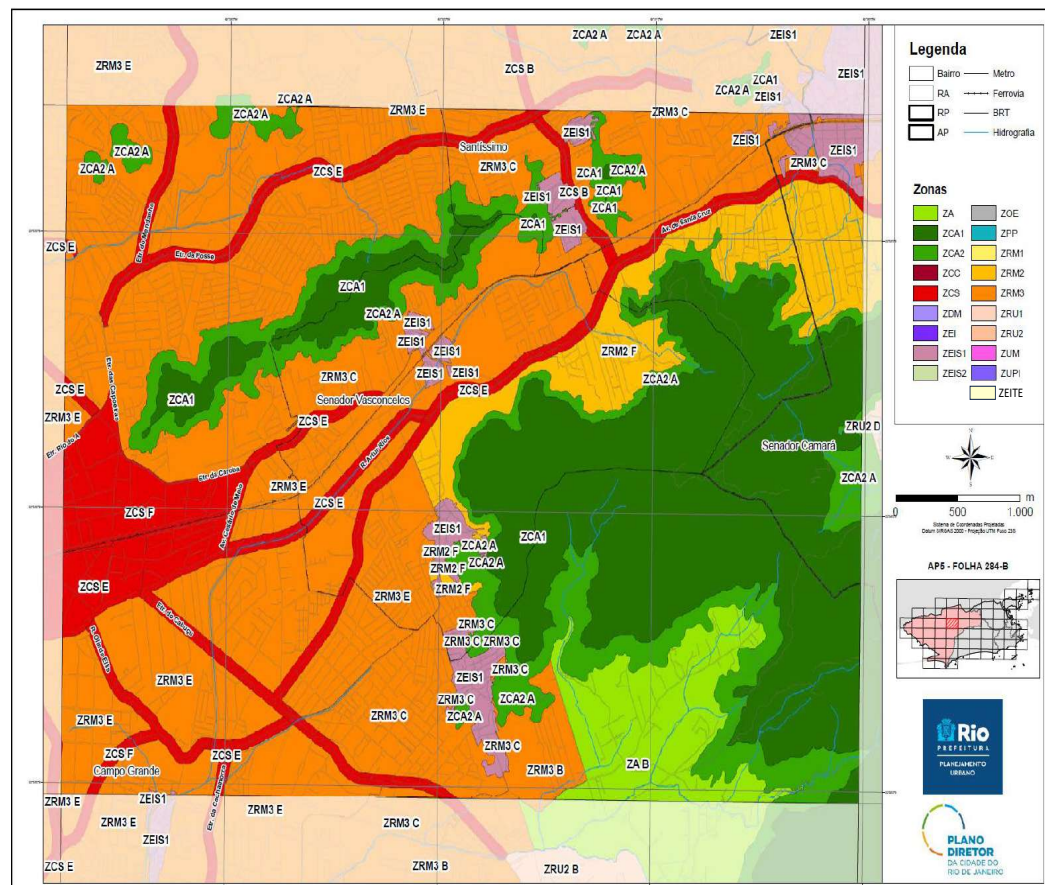
SIGA



Assinado digitalmente por EDUARDO DA COSTA PAES - 16/01/2024 às 18:49:34.
 Autenticado digitalmente por BRUNO SALGADO SILVA - 16/01/2024 às 18:36:49.
 Documento Nº: 4769075.35607571-4936 - consulta à autenticidade em <https://acesso.processo.rio/sigaex/public/app/autenticar?n=4769075.35607571-4936>



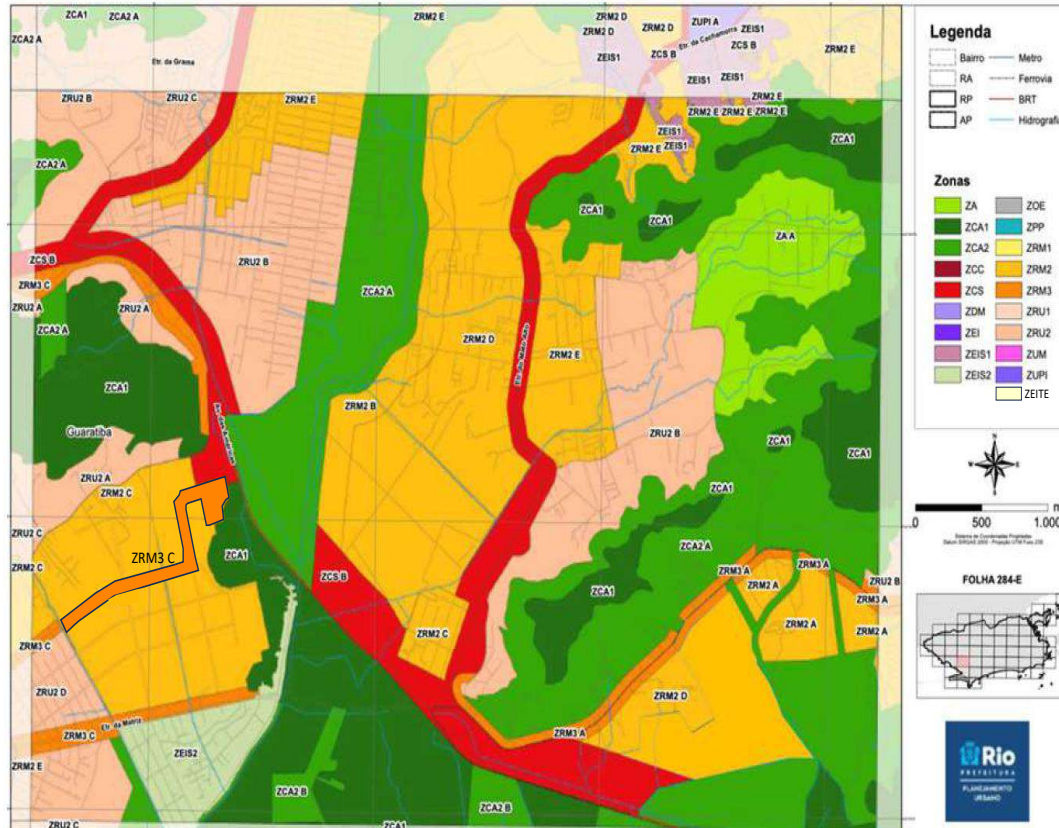
SIGA



Assinado digitalmente por EDUARDO DA COSTA PAES - 16/01/2024 às 18:49:34.
 Autenticado digitalmente por BRUNO SALGADO SILVA - 16/01/2024 às 18:36:49.
 Documento Nº: 4769075.35607571-4936 - consulta à autenticidade em <https://acesso.processo.rio/sigaex/public/app/autenticar?n=4769075.35607571-4936>



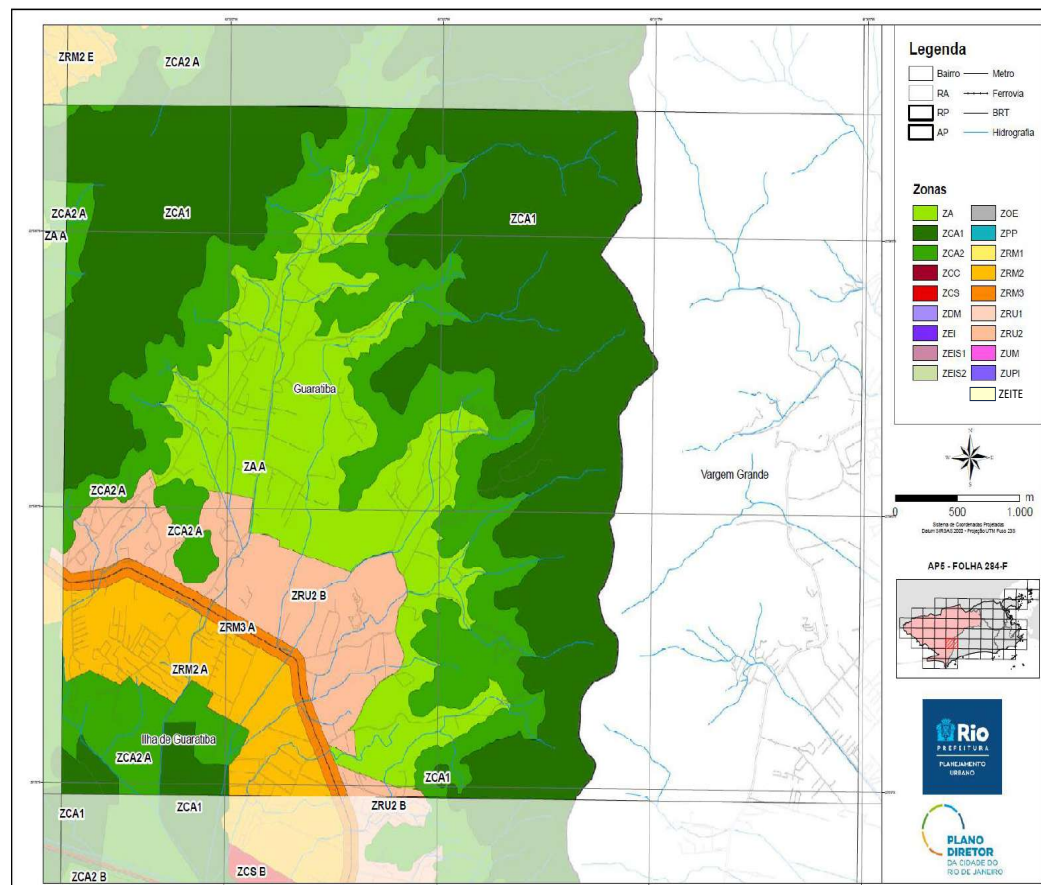
SIGA



Assinado digitalmente por EDUARDO DA COSTA PAES - 16/01/2024 às 18:49:34.
 Autenticado digitalmente por BRUNO SALGADO SILVA - 16/01/2024 às 18:36:49.
 Documento Nº: 4769075.35607571-4936 - consulta à autenticidade em <https://acesso.processo.rio/sigaex/public/app/autenticar?n=4769075.35607571-4936>



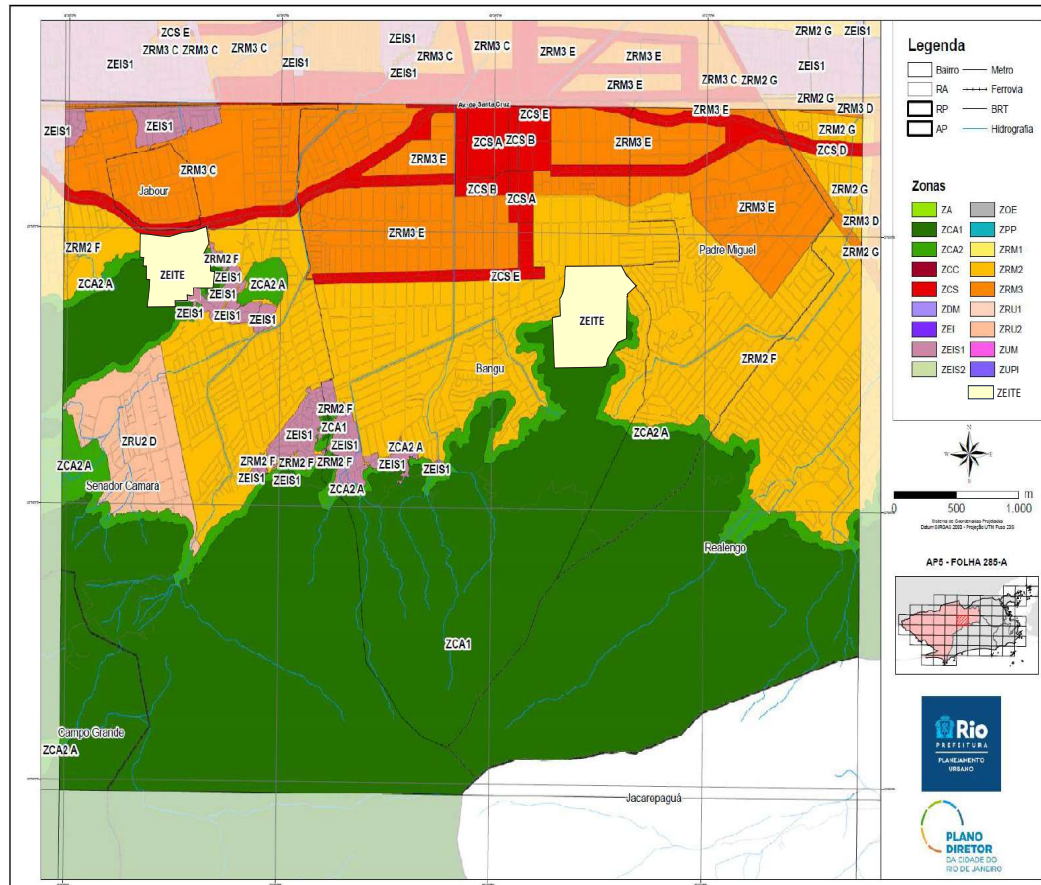
SIGA



Assinado digitalmente por EDUARDO DA COSTA PAES - 16/01/2024 às 18:49:34.
 Autenticado digitalmente por BRUNO SALGADO SILVA - 16/01/2024 às 18:36:49.
 Documento Nº: 4769075.35607571-4936 - consulta à autenticidade em <https://acesso.processo.rio/sigaex/public/app/autenticar?n=4769075.35607571-4936>



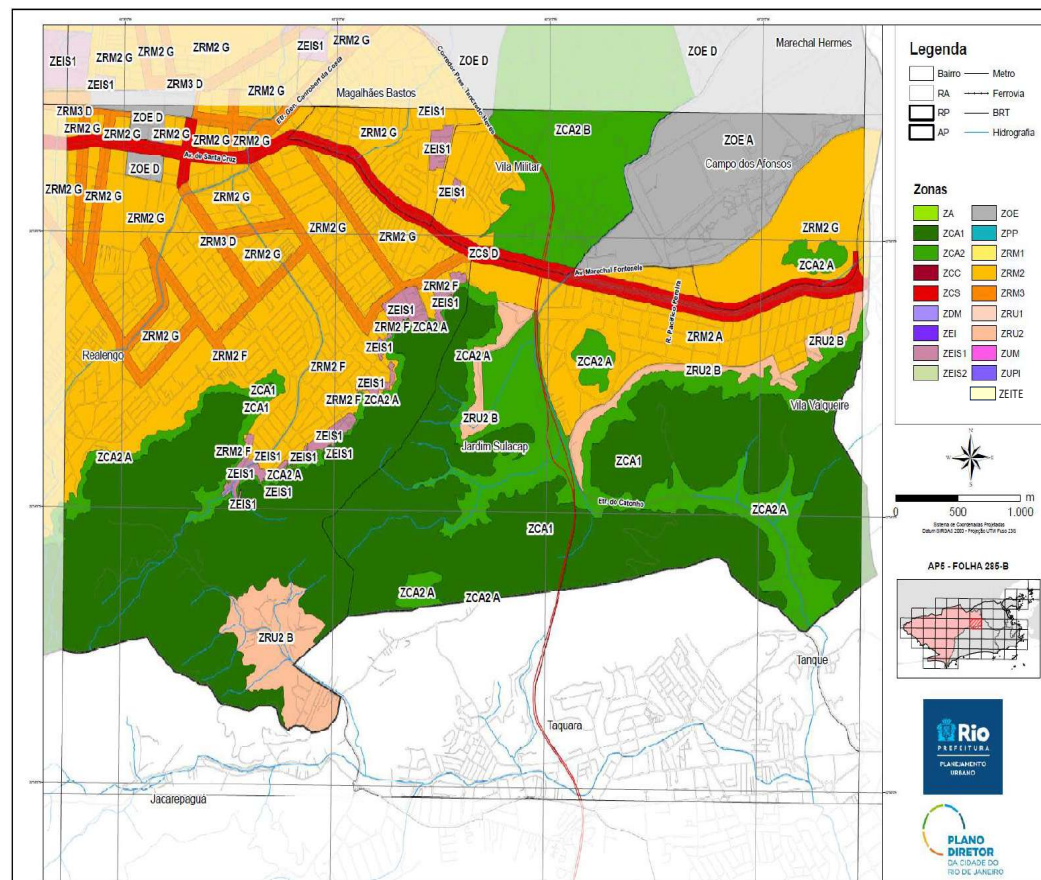
SIGA



Assinado digitalmente por EDUARDO DA COSTA PAES - 16/01/2024 às 18:49:34.
 Autenticado digitalmente por BRUNO SALGADO SILVA - 16/01/2024 às 18:36:49.
 Documento Nº: 4769075.35607571-4936 - consulta à autenticidade em <https://acesso.processo.rio/sigaex/publico/app/autenticar?n=4769075.35607571-4936>



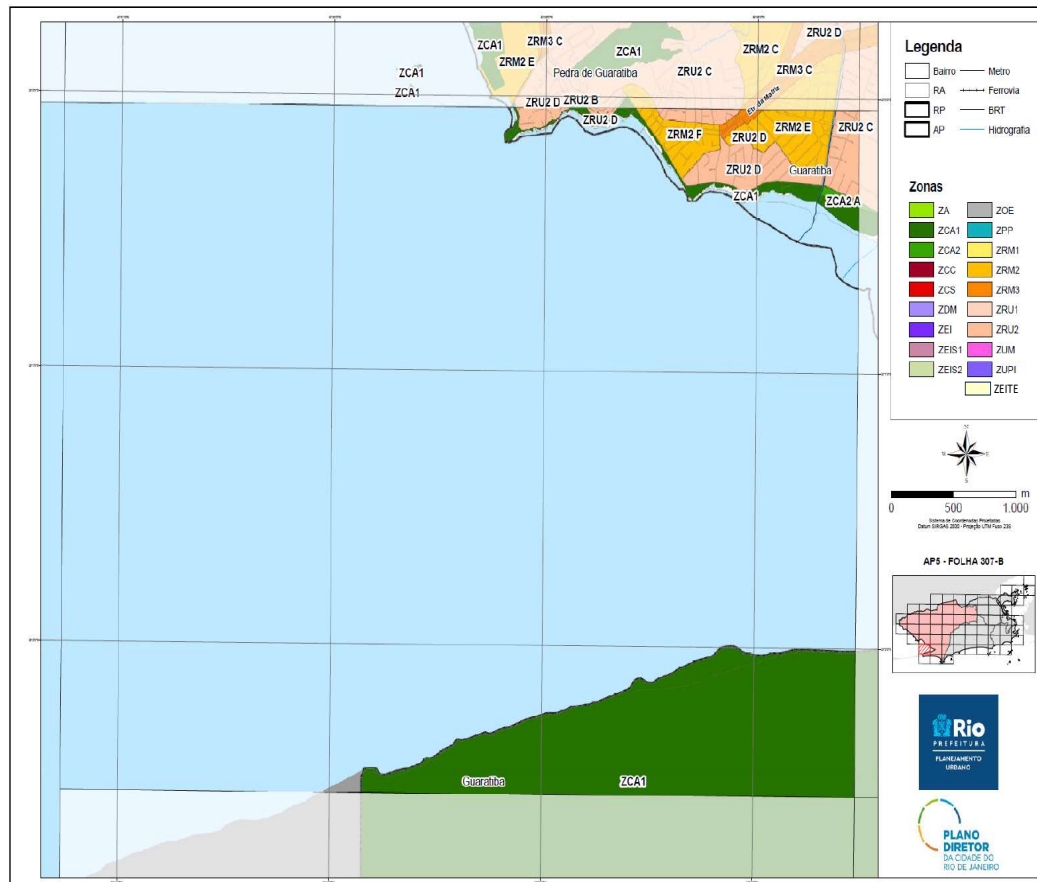
SIGA



Assinado digitalmente por EDUARDO DA COSTA PAES - 16/01/2024 às 18:49:34.
 Autenticado digitalmente por BRUNO SALGADO SILVA - 16/01/2024 às 18:36:49.
 Documento Nº: 4769075.35607571-4936 - consulta à autenticidade em <https://acesso.processo.rio/sigaex/publico/app/autenticar?n=4769075.35607571-4936>



SIGA

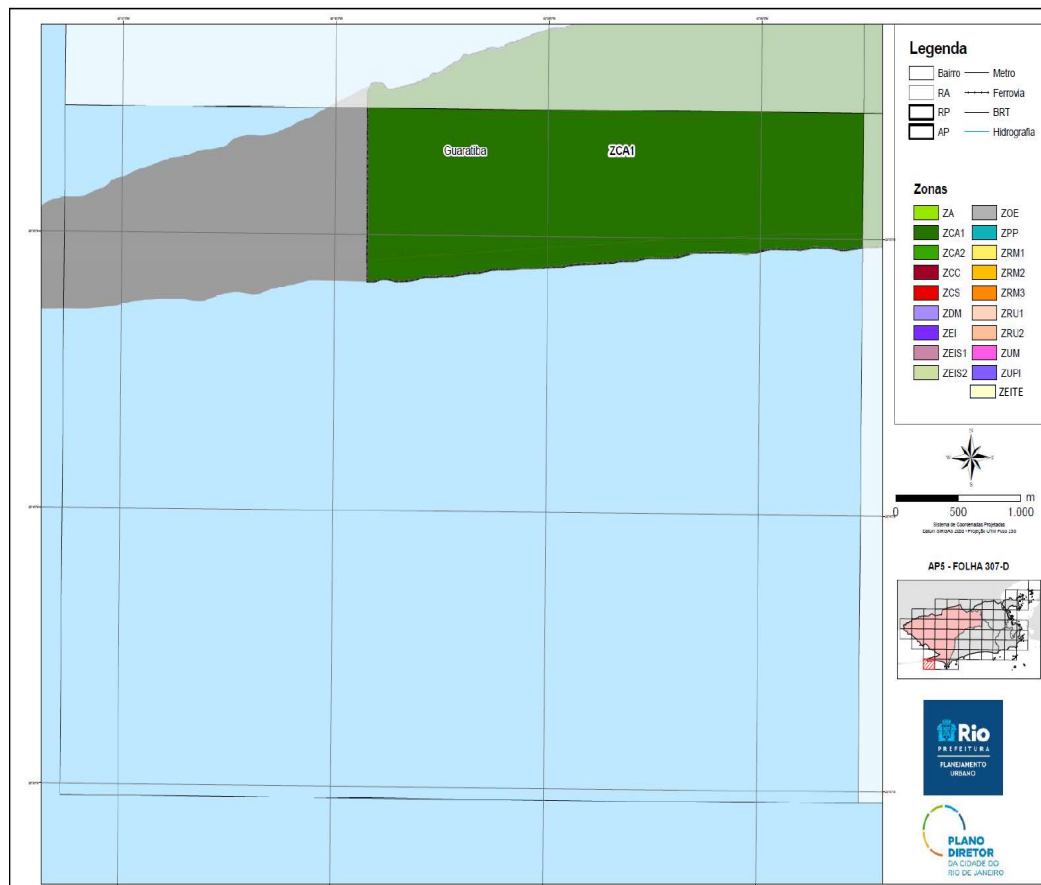


Assinado digitalmente por EDUARDO DA COSTA PAES - 16/01/2024 às 18:49:34.
 Autenticado digitalmente por BRUNO SALGADO SILVA - 16/01/2024 às 18:36:49.
 Documento Nº: 4769075.35607571-4936 - consulta à autenticidade em <https://acesso.processo.rio/sigaex/publico/app/autenticar?n=4769075.35607571-4936>



SGVDES202400188

SIGA



Assinado digitalmente por EDUARDO DA COSTA PAES - 16/01/2024 às 18:49:34.
 Autenticado digitalmente por BRUNO SALGADO SILVA - 16/01/2024 às 18:36:49.
 Documento Nº: 4769075.35607571-4936 - consulta à autenticidade em <https://acesso.processo.rio/sigaex/publico/app/autenticar?n=4769075.35607571-4936>



SGVDES202400188

SIGA



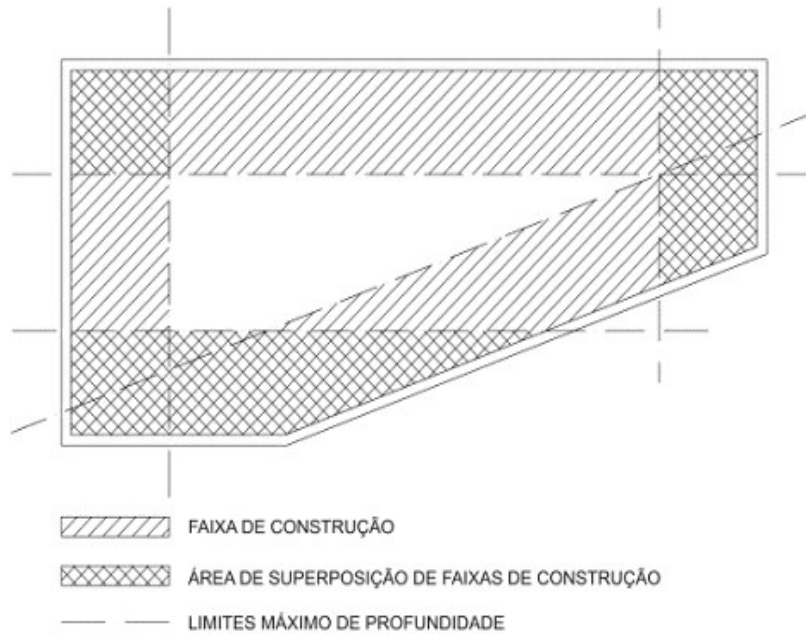
| | |
|--|------------------------|
|   | ANEXO XX III - FIGURAS |
|--|------------------------|

FIGURA Nº 1



Assinado digitalmente por EDUARDO DA COSTA PAES - 16/01/2024 às 18:48:16.
Autenticado digitalmente por BRUNO SALGADO SILVA - 16/01/2024 às 18:37:22.
Documento Nº: 4769075.35607588-4898 - consulta à autenticidade em
<https://acesso.processo.rio/sigaex/public/app/autenticar?n=4769075.35607588-4898>



SGVDES202400188

SIGA 

FIGURA Nº 2



FIGURA Nº 3



Assinado digitalmente por EDUARDO DA COSTA PAES - 16/01/2024 às 18:48:16.
Autenticado digitalmente por BRUNO SALGADO SILVA - 16/01/2024 às 18:37:22.
Documento Nº: 4769075.35607588-4898 - consulta à autenticidade em
<https://acesso.processo.rio/sigaex/public/app/autenticar?n=4769075.35607588-4898>



SGVDES202400188

SIGA 

FIGURA Nº 4

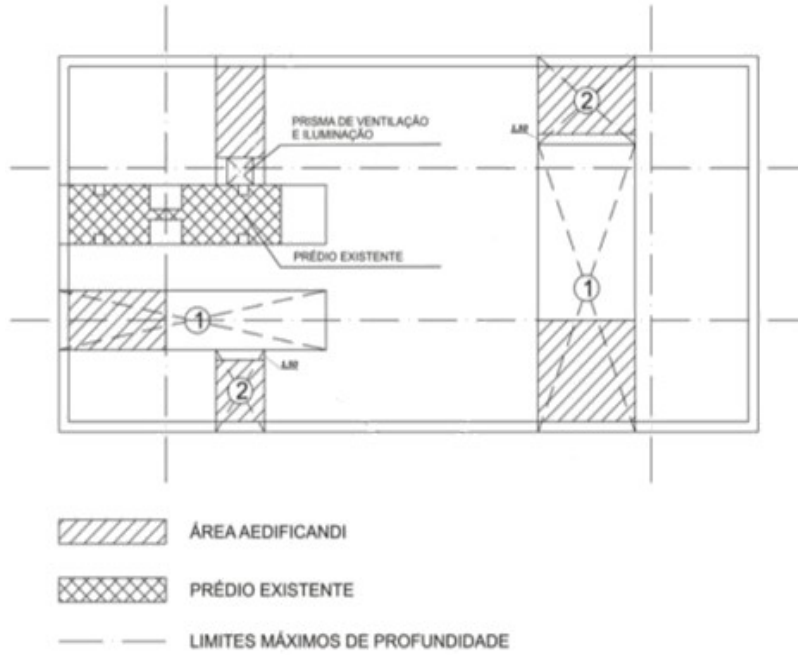


FIGURA Nº 5



Assinado digitalmente por EDUARDO DA COSTA PAES - 16/01/2024 às 18:48:16.
Autenticado digitalmente por BRUNO SALGADO SILVA - 16/01/2024 às 18:37:22.
Documento Nº: 4769075.35607588-4898 - consulta à autenticidade em
<https://acesso.processo.rio/sigaex/public/app/autenticar?n=4769075.35607588-4898>



SGVDES202400188

SIGA 

FIGURA Nº 6

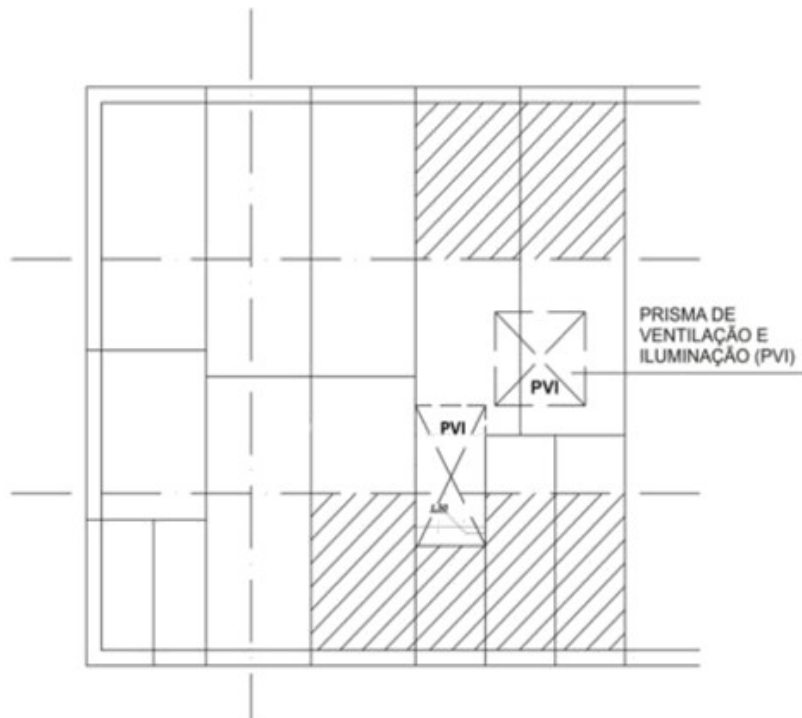
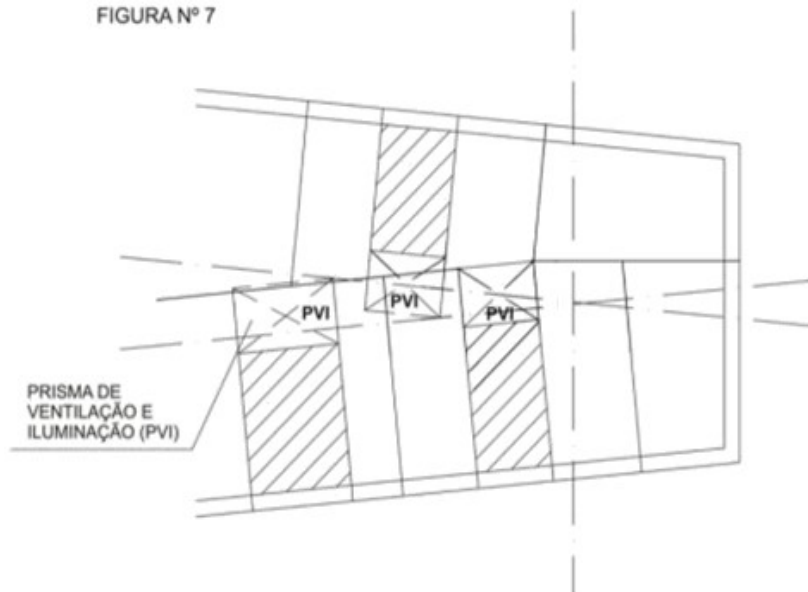


FIGURA Nº 7



Assinado digitalmente por EDUARDO DA COSTA PAES - 16/01/2024 às 18:48:16.
Autenticado digitalmente por BRUNO SALGADO SILVA - 16/01/2024 às 18:37:22.
Documento Nº: 4769075.35607588-4898 - consulta à autenticidade em
<https://acesso.processo.rio/sigaex/public/app/autenticar?n=4769075.35607588-4898>



SGVDES202400188

SIGA 

FIGURA Nº 8

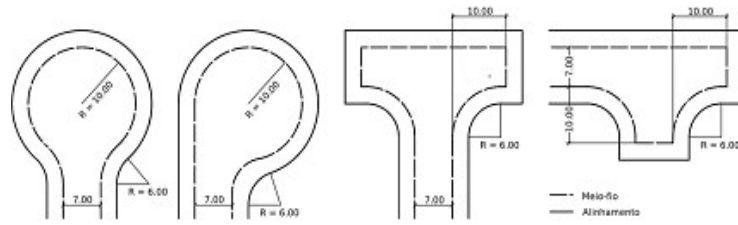
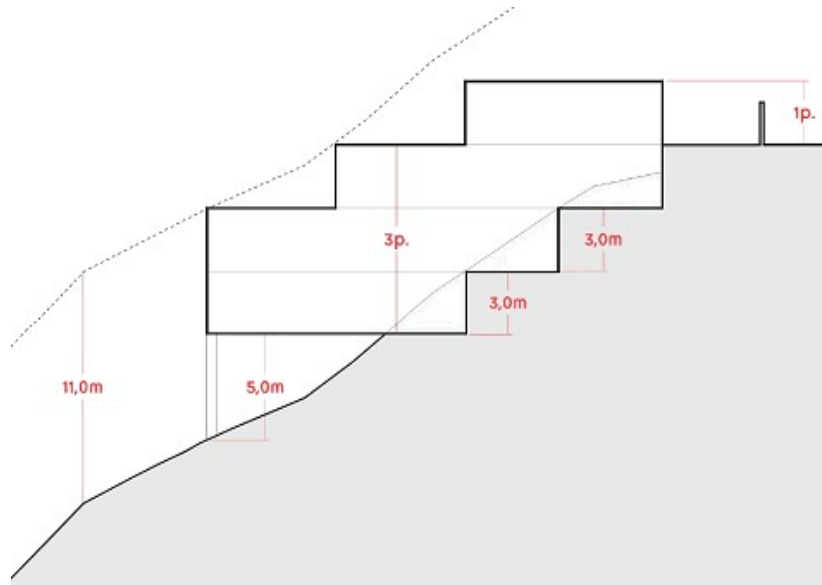


FIGURA Nº 9



Assinado digitalmente por EDUARDO DA COSTA PAES - 16/01/2024 às 18:48:16.
Autenticado digitalmente por BRUNO SALGADO SILVA - 16/01/2024 às 18:37:22.
Documento Nº: 4769075.35607588-4898 - consulta à autenticidade em
<https://acesso.processo.rio/sigaex/public/app/autenticar?n=4769075.35607588-4898>



SGVDES202400188

SIGA 

FIGURA Nº 10A

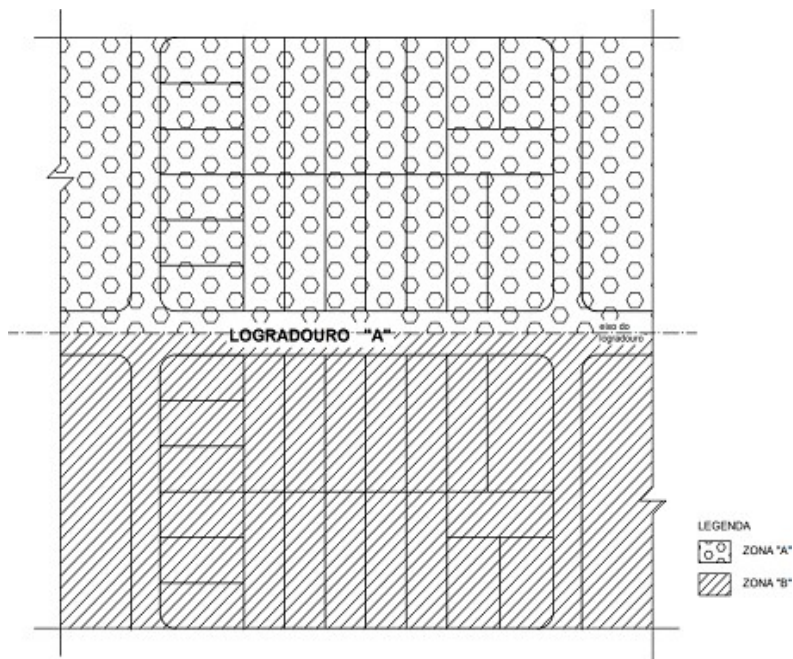
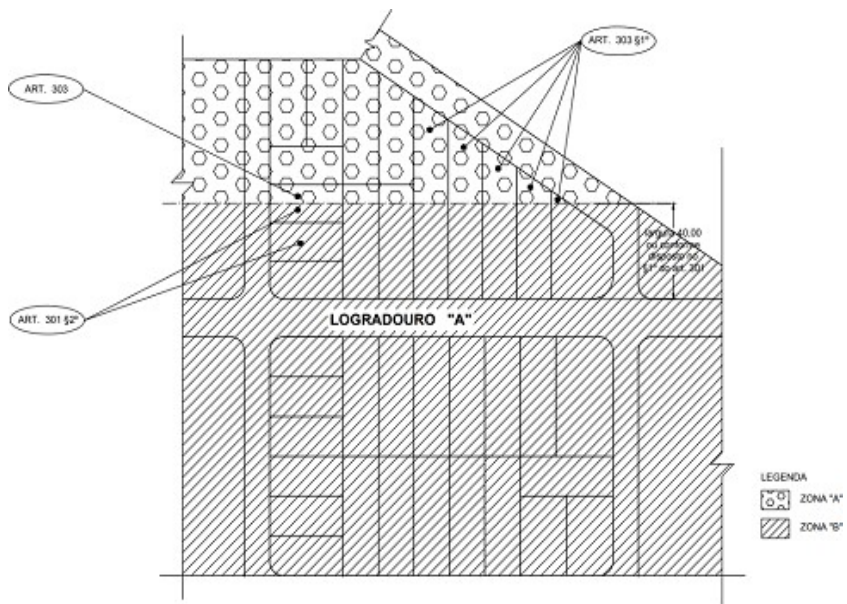


FIGURA Nº 10B

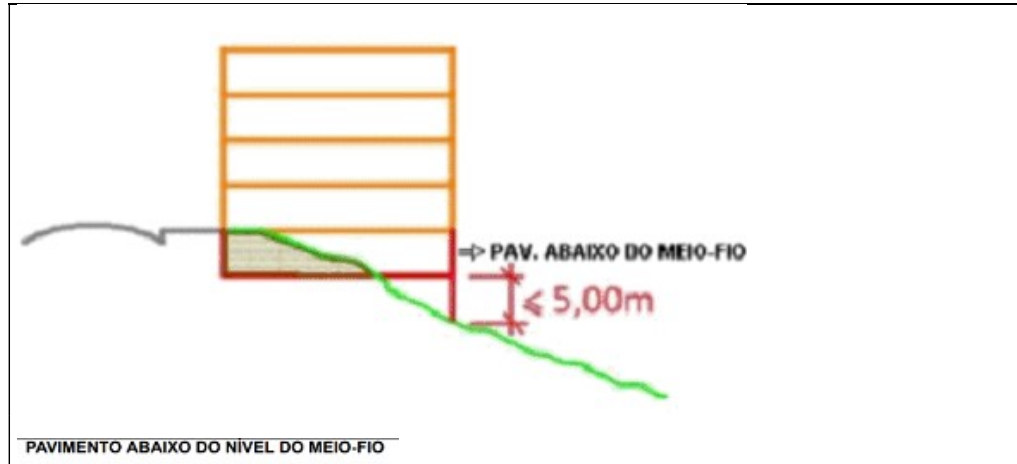


Assinado digitalmente por EDUARDO DA COSTA PAES - 16/01/2024 às 18:48:16.
 Autenticado digitalmente por BRUNO SALGADO SILVA - 16/01/2024 às 18:37:22.
 Documento Nº: 4769075.35607588-4898 - consulta à autenticidade em
<https://acesso.processo.rio/sigaex/public/app/autenticar?n=4769075.35607588-4898>



SIGA 

FIGURA Nº 11



PAVIMENTO ABAIXO DO NÍVEL DO MEIO-FIO





Assinado digitalmente por EDUARDO DA COSTA PAES - 16/01/2024 às 18:48:16.
Autenticado digitalmente por BRUNO SALGADO SILVA - 16/01/2024 às 18:37:22.
Documento Nº: 4769075.35607588-4898 - consulta à autenticidade em
<https://acesso.processo.rio/sigaex/public/app/autenticar?n=4769075.35607588-4898>



SGVDES202400188

SIGA 

| | |
|---|---------------------------------------|
|  | ANEXO XXIV – QUADROS E TABELAS |
|  | |

Quadro 24.1: Valor da alíquota do IPTU as ser aplicado em cada ano, de acordo com a tipologia, em caso de descumprimento das condições e dos prazos estabelecidos para parcelamento, edificação ou utilização compulsórios, referente ao artigo 156, § 1º.

| TIPOLOGIA | 1º ano | 2º ano | 3º ano | 4º ano | 5º ano e seguintes |
|----------------|--------|--------|--------|--------|--------------------|
| residencial | 2,0% | 4,0% | 8,0% | 12,0% | 15,0% |
| nãoresidencial | 5,0% | 8,0% | 10,5% | 13,0% | 15,0% |
| territorial | 6,0% | 8,5% | 11,0% | 13,5% | 15,0% |

Quadro 24.2: Categorias dos lotes, referente ao artigo 297.

| Categoria | Testada Mínima(m) | S= Área do Lote (m ²) |
|-----------|-------------------|-----------------------------------|
| 1ª | 60,00 | S ≥ 20.000 |
| 2ª | 45,00 | 20.000 > S ≥ 10.000 |
| 3ª | 30,00 | 10.000 > S ≥ 5.000 |
| 4ª | 20,00 | 5.000 > S ≥ 2.000 |
| 5ª | 15,00 | 2.000 > S ≥ 1.000 |
| 6ª | 12,00 | 1.000 > S ≥ 600 |
| 7ª | 10,00 | 600 > S ≥ 360 |
| 8ª | 7,00 | 360 > S ≥ 225 |
| 9ª | 5,00 | 225 > S ≥ 125 |



Assinado digitalmente por EDUARDO DA COSTA PAES - 16/01/2024 às 18:48:16.
Autenticado digitalmente por BRUNO SALGADO SILVA - 16/01/2024 às 18:37:22.
Documento Nº: 4769075.35607588-4898 - consulta à autenticidade em
<https://acesso.processo.rio/sigaex/public/app/autenticar?n=4769075.35607588-4898>



SGVDES202400188

SIGA 

Quadro 24.3: Condições para as transferências obrigatórias para o parcelamento, referente ao artigo 304.

| Área do lote ou gleba | Percentual mínimo de áreas verdes | Percentual mínimo de área para equipamentos públicos | Percentual mínimo para os logradouros | Total do percentual mínimo de destinação de área pública (%) |
|---|-----------------------------------|--|---|--|
| Maior que 20.000m ² (vinte mil metros quadrados) e menor ou igual a 40.000m ² (quarenta mil metros quadrados) | 5 | 10 | não exigido percentual mínimo, desde que respeitadas as dimensões máximas para a quadra | 15 |
| Maior que 40.000m ² (quarenta mil metros quadrados) | 5 | 10 | 15 | 30 |

Quadro 24.4: Largura mínima das vias internas para veículos de acordo com o número de unidades servidas, referente ao artigo 373, inciso I.

| Número de unidades servidas | Largura da faixa para veículos (m) |
|-----------------------------|------------------------------------|
| Até 12 | 3,00 |
| De 13 a 200 | 5,00 |
| Acima de 200 | 6,00 |





Assinado digitalmente por EDUARDO DA COSTA PAES - 16/01/2024 às 18:48:16.
Autenticado digitalmente por BRUNO SALGADO SILVA - 16/01/2024 às 18:37:22.
Documento Nº: 4769075.35607588-4898 - consulta à autenticidade em
<https://acesso.processo.rio/sigaex/public/app/autenticar?n=4769075.35607588-4898>



SGVDES202400188

SIGA 

| | |
|---|-----------------------------|
|  Rio PREFEITURA | ANEXO XXV - FÓRMULAS |
|  PLANO DIRETOR DA CIDADE DO RIO DE JANEIRO | |

Fórmula 1 – Outorga Onerosa do Direito de Construir referente ao art. 94.

$CF = 0,80 \times [ATE - (S \times CAB)] \times VUP \times FIS$, onde:

1. CF é a contrapartida financeira a ser paga ao Município em moeda corrente;
2. ATE é a Área Total Edificável do Empreendimento, excluídas as áreas não computáveis, conforme disposto na Seção II do Capítulo III do Título V desta Lei Complementar.
3. S é área do terreno
4. CAB é o Coeficiente de Aproveitamento Básico para o terreno
5. VUP é o Valor Unitário Padrão, obtido a partir da multiplicação do Valor Unitário associado a sua tipologia construtiva, conforme Tabela XVI-A da Lei nº 691, de 1984, para o cálculo do Imposto Predial e Territorial Urbano, IPTU, por 0,3 (três décimos), definindo a parcela referente ao valor do lote em relação ao valor de referência do metro quadrado construído do IPTU;
6. VUP = Valor Unitário associado a sua tipologia construtiva no IPTU por $m^2 \times 0,3$.
7. FIS é o fator de interesse social que pode variar de zero a um, conforme o Anexo XVII – Fator de Interesse Social e de Incentivo ao Desenvolvimento Econômico.

Fórmula 2 – Outorga Onerosa de Alteração de Uso para imóveis comerciais, referente ao art. 98.

$CF = (0,8 AOUc + 0,4 AOUD) \times VC/m^2 \times T$, sendo:

1. CF = Valor da Contrapartida Financeira
2. VR = Valor unitário padrão Residencial IPTU
3. VC = Valor unitário padrão Predial IPTU, no caso do uso não residencial
4. AOUc = Área de Outorga de Uso coberta
5. AOUD = Área de Outorga de Uso descoberta
6. T = Fator Tipologia Não Residencial



Assinado digitalmente por EDUARDO DA COSTA PAES - 16/01/2024 às 18:48:16.
Autenticado digitalmente por BRUNO SALGADO SILVA - 16/01/2024 às 18:37:22.
Documento Nº: 4769075.35607588-4898 - consulta à autenticidade em
<https://acesso.processo.rio/sigaex/public/app/autenticar?n=4769075.35607588-4898>



SGVDES202400188

SIGA 

Fórmula 3 – Outorga Onerosa de Alteração de Uso para imóveis residenciais multifamiliares em Zona Residencial, referente ao art. 98.

$CF = (0,8 \text{ AOUc} + 0,4 \text{ AOUd}) \times VR/m^2 \times T$, sendo:

1. CF = Valor da Contrapartida Financeira
2. VR = Valor unitário padrão Residencial IPTU
3. VC = Valor unitário padrão Predial IPTU, no caso do uso não residencial
4. AOUc = Área de Outorga de Uso coberta
5. AOUd = Área de Outorga de Uso descoberta
6. T = Fator Tipologia Não Residencial



Assinado digitalmente por EDUARDO DA COSTA PAES - 16/01/2024 às 18:48:16.
Autenticado digitalmente por BRUNO SALGADO SILVA - 16/01/2024 às 18:37:22.
Documento Nº: 4769075.35607588-4898 - consulta à autenticidade em
<https://acesso.processo.rio/sigaex/public/app/autenticar?n=4769075.35607588-4898>



SGVDES202400188

SIGA 

ANEXO XXVI - VETADO



Assinado digitalmente por EDUARDO DA COSTA PAES - 16/01/2024 às 18:46:26.
Autenticado digitalmente por BRUNO SALGADO SILVA - 16/01/2024 às 18:37:23.
Documento Nº: 4769075.35607589-4897 - consulta à autenticidade em
<https://acesso.processo.rio/sigaex/public/app/autenticar?n=4769075.35607589-4897>



SGVDES202400188

SIGA 